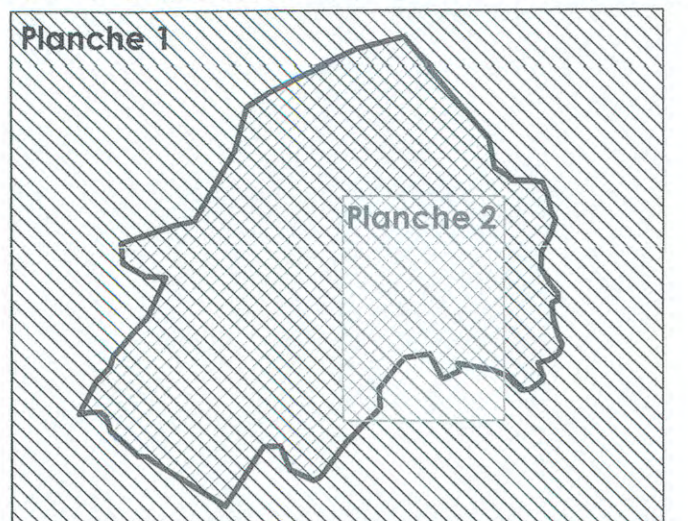


PLAN LOCAL D'URBANISME
Revision Générale n°2

TOME 1
4. PIÈCES RÉGLEMENTAIRES
4.2 DOCUMENTS GRAPHIQUES



4.2.2 - PLANCHE 1 GÉNÉRALE BIS ECHELLE 1/15 000

HISTORIQUE DU P.O.S. Fos-sur-Mer	Date
Approbation du Plan d'Occupation des Sols par arrêté préfectoral pour sa partie hors SCA, soit Ouest de l'Étang de l'Estomac et bande littorale	12 mars 1979
Approbation du Plan d'Occupation des Sols par arrêté préfectoral pour sa partie Ouest de l'Étang de l'Estomac et bande littorale	01 décembre 1982
1ère Approbation du Plan d'Occupation des Sols par délibération du Comité Syndical	12 octobre 1987
1ère Révision approuvée par délibération du Comité Syndical	25 novembre 1991
2ème Révision générale du POS en forme de PU approuvée par délibération du Conseil de la Métropole Aix-Marseille-Provence	19 décembre 2019
Ré-approbation de la 2ème Révision générale du POS en forme de PU par délibération du Conseil de la Métropole Aix-Marseille-Provence	31 JUIN 2020


METROPOLE AIX MARSEILLE PROVENCE	MAIRIE DE FOS-SUR-MER	CABINET LUYTON
BP 48014 13567 MARSEILLE cedex 02 Tél. : 04 91 99 99 00 Territoire Istres-Ouest Provence Tél. 04 42 47 70 00 BP 10647 13308 ISTRES CEDEX www.ampmetropole.fr	Avenue René Cassin BP 5 13771 FOS-SUR-MER cedex www.fos-sur-mer.fr	Le Concorde 280 avenue Maréchal Foch 83000 TOULON Tél. 04 94 89 06 48 sec@luyton.fr

Aa Limite de zone ou de secteur et appellation

PRISE EN COMPTE DES RISQUES

NUISANCES SONORES



Nuisances sonores liées aux infrastructures terrestres

 Secteur affecté par les nuisances



Nuisances sonores liées à l'aérodrome d'Istres (PEB)

-  Zone A
-  Zone B
-  Zone C




RISQUE TECHNOLOGIQUE LIE AUX ACTIVITES INDUSTRIELLES SEVESO

-  Zone d'isolement Z1
-  Zone d'isolement Z2

PPRT Arcelor Mittal

-  Zone d'autorisation B
-  Emprise foncière de l'entreprise à l'origine du risque

PPRT FOS-EST

-  Emprise des zones en cinétique rapide
-  Zone de cinétique lente L1
-  Zone de cinétique lente L2



SUP Elengy

-  Zone A
-  Zone B
-  Zone C

RISQUE TRANSPORT DE MATIERES DANGEREUSES PAR CANALISATION

-  SUP 1

PROTECTION DE LA RESSOURCE EN EAU POTABLE

-  Périmètre immédiat de protection des captages
-  Périmètre rapproché de protection des captages

