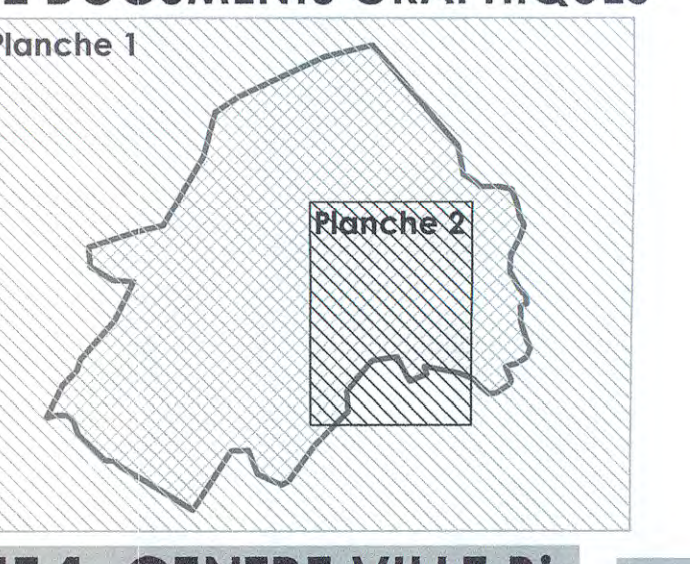


**PLAN LOCAL D'URBANISME**  
Revision Générale n°2

**TOME 1**  
4. PIECES REGLEMENTAIRES  
4.2 DOCUMENTS GRAPHIQUES

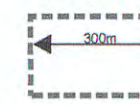


















**4.2.5 - PLANCHE 1 CENTRE VILLE BIS** ECHELLE 1/5 000

**HISTORIQUE DU P.O.S. Fos-sur-Mer**

- Approbation du Plan d'Occupation des Sols par arrêté préfectoral pour le quartier Nord-Est de Fos-sur-Mer et de Fos-Merle 12 mai 1979
- Approbation du Plan d'Occupation des Sols par arrêté préfectoral pour le quartier Ouest de Fos-sur-Mer et de Fos-Merle 01 décembre 1982
- 1ère Approbation du Plan d'Occupation des Sols par délibération du Comité Syndical 25 novembre 1991
- 2ème Révision approuvée par délibération du Comité Syndical 12 octobre 1987
- 3ème Révision approuvée par délibération du Comité Syndical 19 décembre 2019
- 4ème Révision approuvée par délibération du Comité Syndical 31 JUL 2020

<b>METROPOLE AIX MARSEILLE PROVENCE</b> BP 48014 13567 MARSEILLE cedex 02 Tel. : 04 91 99 99 00 Territoire Istres-Ouest Provence Tél. : 04 42 47 70 00 BP 10347 13808 STRES CEDEX www.ampmetropole.fr	<b>MAIRIE DE FOS-SUR-MER</b> Avenue René Cassin BP 5 13771 FOS-SUR-MER cedex www.fos-sur-mer.fr	<b>CABINET LUYTON</b> Le Concordat 280 avenue Maréchal Foch 83000 TOULON Tél. : 04 94 89 04 48 sec@luyton.fr
--	---	---

- Aa** Limite de zone ou de secteur et appellation
- PRISE EN COMPTE DES RISQUES**
- NUISANCES SONORES**
- Nuisances sonores liées aux infrastructures terrestres**
-  Secteur affecté par les nuisances
- Nuisances sonores liées à l'aérodrome d'Istres (PEB)**
-  Zone A
-  Zone B
-  Zone C
- RISQUE TECHNOLOGIQUE LIE AUX ACTIVITES INDUSTRIELLES SEVESO**
-  Zone d'isolement Z1
-  Zone d'isolement Z2
- PPRT Arcelor Mittal**
-  Zone d'autorisation B
-  Emprise foncière de l'entreprise à l'origine du risque
- PPRT FOS-EST**
-  Emprise des zones en cinétique rapide
-  Zone de cinétique lente L1
-  Zone de cinétique lente L2
- SUP Elengy**
-  Zone A
-  Zone B
-  Zone C
- RISQUE TRANSPORT DE MATIERES DANGEREUSES PAR CANALISATION**
-  SUP 1
- PROTECTION DE LA RESSOURCE EN EAU POTABLE**
-  Périmètre immédiat de protection des captages
-  Périmètre rapproché de protection des captages

