

Plan Local d'Urbanisme

Révision Générale N° 2




TOME 2

5. ANNEXES

5.1 – ANNEXES DIVERSES

5.1.4 – CLASSEMENT SONORE DES VOIES FERRÉES BDR

Historique du P.L.U. Fos-sur-Mer	
Approbation du Plan d'Occupation des Sols par arrêté préfectoral <i>pour sa partie hors SCA, sauf ouest de l'étang de l'Estomac et bande littorale</i>	12 mars 1979
Approbation du Plan d'Occupation des Sols par arrêté préfectoral <i>Pour la partie ouest de l'Etang de l'Estomac et bande littorale</i>	01 décembre 1982
1 ^{ère} Approbation du Plan d'Occupation des Sols par délibération du Comité Syndical	12 octobre 1987
1 ^{ère} Révision approuvée par délibération du Comité Syndical	25 novembre 1991
2 ^{ème} Révision générale du POS en forme de PLU approuvée par délibération du Conseil de la Métropole Aix-Marseille-Provence.....	19 décembre 2019


		
Métropole Aix-Marseille-Provence	Hôtel de Ville Service Urbanisme	Cabinet C. LUYTON
BP 48014 13567 MARSEILLE cedex 02 Tel. : 04 91 99 99 00 Territoire Istres-Ouest Provence BP 10647 13808 ISTRES CEDEX Tel. : 04 42 11 16 16	Avenue René Cassin BP 5 13771 FOS-SUR-MER cedex Tel. : 04 42 47 70 00 Fax : 04 42 05 52 15	Le Concorde 280 avenue Foch 83000 TOULON Tel. : 04 94 89 06 48 Fax : 04 94 89 97 44
www.ampmetropole.fr	www.fos-sur-mer.fr	Courriel : sec@luyton.fr



PRÉFET DES BOUCHES-DU-RHÔNE

Direction départementale
des Territoires et de la Mer

Marseille, le 19 MAI 2016



Le Préfet
de la région Provence-Alpes-Côte d'Azur
Préfet des Bouches-du-Rhône

à
Destinataires in fine

Affaire suivie par : Jean-Claude VENTRE
Tél. : 04 91 28 43 56
Courriel : jean-claude.ventre@bouches-du-rhone.gouv.fr

Objet : Révision du classement sonore des voies

PJ :

- arborescence du chemin d'accès à la page internet relative au classement sonore des infrastructures terrestres dans les Bouches du Rhône (annexe 1)
- note pédagogique relative au classement sonore des infrastructures de transport terrestre (annexe 2)
- arrêté relatif à la révision du classement sonore (annexe 3)
- support de stockage informatique (annexe 4)

Dans le cadre du plan national d'actions contre le bruit, le classement sonore des infrastructures de transport terrestre bruyantes doit être réexaminé tous les cinq ans. Compte tenu de la création de certaines infrastructures nouvelles et des évolutions de trafics sur les principaux axes routiers du département, la Direction Départementale des Territoires et de la Mer des Bouches-du-Rhône a procédé à une nouvelle révision de ce classement sonore.

Je précise que cette procédure porte uniquement sur les infrastructures routières.

Aussi, l'arrêté préfectoral relatif au classement sonore des voies ferrées en date du 11 Décembre 2000 reste en vigueur jusqu'à la révision du classement par Réseau Ferré de France (RFF).

Dans mon courrier en date du 25 mars 2015, je vous informais du déroulement de la consultation relative à la révision du classement sonore des voies de transport terrestre.

Vous voudrez bien trouver ci-joint pour notification l'arrêté préfectoral n° 13-2016-05-19-001 portant révision du classement sonore des voies routières signé le 19 mai 2016 et publié le 30 mai 2016 au RAA.


Vous trouverez également en pièce jointe à cet arrêté un support de stockage contenant notamment une carte de votre commune avec les voies concernées par la révision du classement sonore.

L'arrêté portant révision du classement sonore, la cartographie ainsi que les tableaux listant les voies et les communes concernées sont consultables sur le site internet des services de l'Etat dans le Département des Bouches-du-Rhône (adresse et chemin d'accès en annexe 1).

Par la suite, conformément à l'article 7 de cet arrêté, vous devrez alors procéder au report en annexe de votre document d'urbanisme des secteurs affectés par le bruit, soit à l'occasion d'une procédure en cours, soit par la procédure de mise à jour.

Pour vous éclairer, vous voudrez bien trouver ci-joint un document d'information général relatif au classement sonore.

Les services de la DREAL et de la DDTM 13 restent à votre disposition pour tout renseignement sur cette démarche.



Stéphane BOUILLON

Liste des destinataires

Mesdames et Messieurs les Maires de :

<u>Aix-en-Provence - 13616</u>	<u>Mallemort - 13370</u>
<u>Allauch - 13718</u>	<u>Marignane - 13700</u>
<u>Alleins - 13980</u>	<u>Marseille - 13002</u>
<u>Aries - 13637</u>	<u>Martigues - 13692</u>
<u>Aubagne - 13400</u>	<u>Mas-Blanc-des-Alpilles - 13103</u>
<u>Auriol - 13390</u>	<u>Maussane-les-Alpilles - 13520</u>
<u>Barbentane - 13570</u>	<u>Meyrargues - 13650</u>
<u>Belcodène - 13720</u>	<u>Meyreuil - 13590</u>
<u>Berre-l'Étang - 13138</u>	<u>Mimet - 13105</u>
<u>Bouc-Bel-Air - 13320</u>	<u>Miramas - 13140</u>
<u>Boulbon - 13150</u>	<u>Mollégès - 13940</u>
<u>Cabannes - 13440</u>	<u>Noves - 13550</u>
<u>Cabriès - 13480</u>	<u>Orgon - 13660</u>
<u>Cadolive - 13950</u>	<u>Paradou - 13520</u>
<u>Carnoux-en-Provence - 13716</u>	<u>Pélissanne - 13330</u>
<u>Carry-le-Rouet - 13620</u>	<u>Peynier - 13790</u>
<u>Cassis - 13260</u>	<u>Peypin - 13124</u>
<u>Ceyreste - 13600</u>	<u>Peyrolles-en-Provence - 13860</u>
<u>Châteauneuf-le-Rouge - 13790</u>	<u>Plan-d'Orgon - 13750</u>
<u>Châteauneuf-les-Martigues - 13220</u>	<u>Plan-de-Cuques - 13712</u>
<u>Châteaurenard - 13838</u>	<u>Port-de-Bouc - 13110</u>
<u>Coudoux - 13111</u>	<u>Port-Saint-Louis-du-Rhône - 13518</u>
<u>Cuges-les-Pins - 13780</u>	<u>Puylobier - 13114</u>
<u>Équilles - 13510</u>	<u>Rognac - 13655</u>
<u>Ensuès-la-Redonne - 13820</u>	<u>Rognes - 13840</u>
<u>Eygalières - 13810</u>	<u>Roignonas - 13870</u>
<u>Eyguières - 13430</u>	<u>Roquefort-la-Bédoule - 13830</u>
<u>Eyragues - 13630</u>	<u>Roquevaire - 13360</u>
<u>Fontvieille - 13990</u>	<u>Rousset - 13790</u>
<u>Fos-sur-Mer - 13771</u>	<u>Saint-Andiol - 13670</u>
<u>Fuveau - 13710</u>	<u>Saint-Cannat - 13760</u>
<u>Gardanne - 13120</u>	<u>Saint-Chamas - 13250</u>
<u>Gémenos - 13420</u>	<u>Saint-Estève-Janson - 13610</u>
<u>Gignac-la-Nerthe - 13180</u>	<u>Saint-Étienne-du-Grès - 13103</u>
<u>Grans - 13450</u>	<u>Saint-Martin-de-Crau - 13558</u>
<u>Graveson - 13690</u>	<u>Saint-Mitre-les-Remparts - 13920</u>
<u>Gréasque - 13850</u>	<u>Saint-Paul-lès-Durance - 13115</u>
<u>Istres - 13808</u>	<u>Saint-Rémy-de-Provence - 13538</u>
<u>Jouques - 13490</u>	<u>Saint-Savournin - 13119</u>
<u>La Barben - 13330</u>	<u>Saint-Victoret - 13730</u>
<u>La Boulladisse - 13720</u>	<u>Saintes-Maries-de-la-Mer - 13460</u>
<u>La Ciotat - 13600</u>	<u>Salon-de-Provence - 13657</u>
<u>La Destrousse - 13112</u>	<u>Sausset-les-Pins - 13960</u>
<u>La Fare-les-Oliviers - 13580</u>	<u>Sénas - 13560</u>
<u>La Penne-sur-Huveaune - 13713</u>	<u>Septèmes-les-Vallons - 13240</u>
<u>La Roque-d'Anthéron - 13640</u>	<u>Simiane-Collongue - 13109</u>
<u>Lamanon - 13113</u>	<u>Tarascon - 13158</u>
<u>Lambesc - 13410</u>	<u>Trets - 13530</u>
<u>Lançon-Provence - 13680</u>	<u>Vélaux - 13880</u>
<u>Le Puy-Sainte-Réparate - 13610</u>	<u>Venelles - 13614</u>
<u>Le Rove - 13740</u>	<u>Ventabren - 13122</u>
<u>Le Tholonet - 13100</u>	<u>Vernègues - 13116</u>
<u>Les Pennes-Mirabeau - 13170</u>	<u>Verquières - 13670</u>
	<u>Vitrolles - 13743</u>

Monsieur le président de :

Métropole Aix Marseille Provence

PREFECTURE DE LA REGION PROVENCE, ALPES, COTE-D'AZUR

PREFECTURE DES BOUCHES-DU-RHONE

**ARRETE RELATIF AU CLASSEMENT
SONORE DES VOIES FERREES**

RFF

**DU DEPARTEMENT
DES BOUCHES-DU-RHONE**

PREFECTURE DE LA REGION PROVENCE ALPES COTE D'AZUR
PREFECTURE DES BOUCHES DU RHONE

ARRETE RELATIF AU CLASSEMENT SONORE

DES VOIES RFF DES BOUCHES-DU-RHONE
CONCERNANT LES COMMUNES DE :

Aix-en-Provence, Alleins, Arles, Aubagne, Barbentane, Berre, Bouc-Bel-Air,
Cabriès, Carnoux-en-Provence, Carry-le-Rouet, Cassis, Ceyreste, Cheval Blanc,
Eguilles, Ensues-la-Redonne, Fos-sur-mer, Gignac, Grans, Graveson, Istres,
La Barben, La Ciotat, Lamanon, Lambesc, Lançon-de-Provence, La Penne sur
Huveaune, Le Rove, Les Pennes Mirabeau, Mallemort, Marnagnane, Marseille,
Martigues, Meyrargues, Miramas, Orgon, Plan d'Orgon, Port-de-Bouc, Rognac,
Rognonas, Salon, Saint-Cannat, Saint-Chamas, Saint-Martin-de-Crau,.....
Saint-Victoret, Sausset-les-Pins, Septèmes, Simiane, Tarascon, Venelles,
Ventabren, Vernègues, Vitrolles.

LE PREFET DE LA REGION PROVENCE, ALPES, COTE D'AZUR
PREFET DES BOUCHES DU RHONE

- Vu le code de la construction et de l'habitation, et notamment son article R 111-4-1 ;
Vu la loi n° 92-1444 du 31 décembre 1992 relative à la lutte contre le bruit, et notamment
ses articles 13 et 14 ;
Vu le décret n° 95-20 du 9 janvier 1995 pris pour l'application de l'article L 111-11-1 du
code de la construction et de l'habitation et relatif aux caractéristiques acoustiques de
certains bâtiments autres que d'habitation et de leur équipements ;
Vu le décret n° 95-21 du 9 janvier 1995 relatif au classement des infrastructures de
transports terrestres et modifiant le code de l'urbanisme et le code de la construction et de
l'habitation ;
Vu l'arrêté interministériel du 9 janvier 1995 relatif à la limitation du bruit dans les
établissements d'enseignement ;

Vu l'arrêté interministériel du 30 mai 1996 relatif aux modalités de classement des infrastructures de transports terrestres et à l'isolement acoustique des bâtiments d'habitation dans les secteurs affectés par le bruit ;
Vu l'avis des maires concernés ;

Considérant que l'article 13 de la Loi du 31 décembre 1992 susvisée a posé les principes de la prise en compte des nuisances sonores pour la construction de bâtiments à proximité des infrastructures de transports terrestres, sur la base du classement de celles-ci au titre du bruit.

Considérant que, dans le département des Bouches-du-Rhône, il a été choisi de découper ou de regrouper les infrastructures concernées, existantes ou en projet, selon 12 secteurs ou réseaux homogènes :

- les voies routières (hors autoroute A8 concédée) répertoriées sur la commune d'Aix-en-Provence ;
- les voies routières (hors autoroute A54 concédée) répertoriées sur la commune d'Arles ;
- les voies routières répertoriées (hors autoroutes A8, A50 et A52 concédées) sur les communes d'Aubagne, La Ciotat, Gardanne, Les Pennes Mirabeau ;
- les voies routières répertoriées sur la zone 1 (commune de Marseille) ;
- les voies routières (hors autoroutes A7 et A54 concédées) répertoriées sur la commune de Salon de Provence ;
- les voies routières (hors autoroutes A8, A50 et A52 concédées) répertoriées sur la zone 2 (Cassis, Gémenos, Trets...) ;
- les voies routières (hors autoroutes A8 et A51 concédées) répertoriées sur la zone 3 (Est Berre, zone nord-est) ;
- les voies routières (hors autoroutes A7 et A54 concédées) répertoriées sur la zone 4 (Ouest Berre)
- les voies routières (hors autoroutes A7 et A54 concédées) répertoriées sur la zone 5 (Fos, Istres, Martigues, Port-de-Bouc, Saint-Mitre)
- le réseau des autoroutes concédées ASF du département des Bouches-du-Rhône (autoroutes A7, A8, A54) ;
- le réseau des autoroutes concédées ESCOTA du département des Bouches-du-Rhône (autoroutes A8, A50, A501, A51, A52, A521)
- le réseau ferroviaire du département des Bouches-du-Rhône.

Sur proposition du Directeur Départemental de l'Équipement ;

ARRETE :

ARTICLE 1

Les dispositions de l'arrêté interministériel du 30 mai 1996 susvisé sont applicables dans le département des Bouches-du-Rhône aux abords du tracé des infrastructures de transports terrestres mentionnées à l'article 2 du présent arrêté et représentées sur les plans joints en annexe.

Le présent arrêté de classement porte sur le réseau des voies RFF du département des Bouches-du-Rhône et concernant les communes de :

Aix-en-Provence, Alleins, Arles, Aubagne, Barbentane, Berre, Bouc-Bel-Air, Cabriès, Carnoux-en-Provence, Carry-le-Rouet, Cassis, Ceyreste, Cheval Blanc, Eguilles, Ensues-la-Redonne, Fos-sur-mer, Gignac, Grans, Graveson, Istres, La Barben, La Ciotat, Lamanon, Lambesc, Lançon-de-Provence, La Penne sur Huveaune, Le Rove, Les Pennes Mirabeau, Mallemort, Marignane, Marseille, Martigues, Meyrargues, Miramas, Orgon, Plan d'Orgon, Port-de-Bouc, Rognac, Rognonas, Salon, Saint-Cannat, Saint-Chamas, Saint-Martin-de-Crau, Saint-Victoret, Sausset-les-Pins, Septèmes, Simiane, Tarascon, Venelles, Ventabren, Vernègues, Vitrolles.

ARTICLE 2

Le tableau suivant donne pour chacun des tronçons d'infrastructures concernés par le présent arrêté :

- le nom de l'infrastructure et, le cas échéant, de la rue ;
- la liste des communes concernées ;
- la délimitation du tronçon (origine et fin) ;
- le classement dans l'une des 5 catégories définies dans l'arrêté interministériel du 30 mai 1996 susvisé ;
- la largeur des secteurs affectés par le bruit et situés de part et d'autre de ces tronçons, étant observé qu'un secteur affecté par le bruit est défini de part et d'autre de chaque voie classée. Sa largeur correspond à la distance mentionnée dans le tableau ci-après, reportée de part et d'autre de l'infrastructure, à partir du bord extérieur de la chaussée de la voie la plus proche ;
- le type de profil (rue en « U » ou tissu ouvert).

CLASSEMENT SONORE DES VOIES RFF
DU DEPARTEMENT DES BOUCHES DU RHONE

TGV MEDITERRANEE


Nom de la voie	communes concernées	Délimitation du tronçon		catégorie	Largeur des secteurs affectés par le bruit	Type de tissu
		Origine	Fin			
Ligne TGV	Plan d'Orgon	Km 646,776	Km 649,125	1	300 m	ouvert
Ligne TGV	Orgon	Km 649,125	Km 650,591	1	300 m	ouvert
Ligne TGV	Cheval Blanc	Km 650,591	km 653,643	1	300 m	ouvert
Ligne TGV	Orgon	km 653,643	km 655,953	1	300 m	ouvert
Ligne TGV	Senas	km 655,953	km 659,879	1	300 m	ouvert
Ligne TGV	Mallemort	km 659,879	km 664,003	1	300 m	ouvert
Ligne TGV	Alleins	km 664,003	km 668,032	1	300 m	ouvert
Ligne TGV	Vernègues	km 668,032	km 670,495	1	300 m	ouvert
Ligne TGV Tunnel de Lambesc	Vernègues Lambesc	km 670,495	km 670,935	non classé	non classé	non classé
Ligne TGV	Lambesc	km 670,935	km 678,996	1	300 m	ouvert
Ligne TGV	La Barben	km 678,996	km 679,692	1	300 m	ouvert
Ligne TGV	St Cannat	km 679,692	km 681,885	1	300 m	ouvert
Ligne TGV	Eguilles	km 681,885	km 685,002	2	250 m	ouvert
Ligne TGV	Eguilles	km 685,002	km 687,065	2	250 m	ouvert
Ligne TGV	Ventabren	km 687,065	km 691,830	2	250 m	ouvert
Ligne TGV	Aix	km 691,830	km 699,143	2	250 m	ouvert
Ligne TGV	Cabriès	km 699,143	km 702,285	2	250 m	ouvert
Ligne TGV Tranchées et tunnels	Cabriès Les Pennes Marseille	km 702,285	km 710,100	non classé	non classé	non classé
Ligne TGV	Marseille	km 710,100	km 711,166	3	100 m	ouvert

Ligne de Tarascon à Sète (810 000)

810 000	Tarascon	km 0,000	km 0,800	1	300 m	ouvert
---------	----------	----------	----------	---	-------	--------

Ligne de Paris à Marseille (830 000)

830 000	Rognonas	km 744,930	km 745,422	1	300 m	ouvert
830 000	Barbentane	km 745,422	km 748,484	1	300 m	ouvert
830 000	Graveson	km 748,484	km 754,344	1	300 m	ouvert
830 000	Tarascon	km 754,344	km 769,378	1	300 m	ouvert
830 000	Arlès	km 769,378	km 788,720	1	300 m	ouvert
830 000	St Martin de Crau	km 788,720	km 800,670	1	300 m	ouvert
830 000	Istres	km 800,670	km 808,635	1	300 m	ouvert
830 000	Miramas	km 808,635	km 813,335	1	300 m	ouvert
830 000	St Chamas	km 813,335	km 822,138	1	300 m	ouvert



Nom de la voie	communes concernées	Délimitation du tronçon		catégorie	Largeur des secteurs affectés par le bruit	Type de tissu
		Origine	Fin			
830 000	Lançon	km 822,138	km 824,360	1	300 m	ouvert
830 000	Berre	km 824,360	km 830,775	1	300 m	ouvert
830 000	Rognac	km 830,775	km 835,809	1	300 m	ouvert
830 000	Vitrolles	km 835,809	km 842,699	1	300 m	ouvert
830 000	St Victoret	km 842,699	km 844,394	1	300 m	ouvert
830 000	Marignane	km 844,394	km 845,079	1	300 m	ouvert
830 000	Gignac	km 845,079	km 845,257	1	300 m	ouvert
830 000 Tunnel de la Nerthe	Gignac Les Pennes Marseille	km 845,257	km 849,890	non classé	non classé	non classé
830 000	Marseille	km 849,890	km 862,050	1	300 m	ouvert

Ligne de Lyon - Perrache à Marseille via Grenoble (905 000)

905 000	Meyrargues Venelles Aix	km 379,897	km 408,274	non classé	non classé	non classé
905 000	Aix	km 408,274	km 416,168	3	100 m	ouvert
905 000	Bouc Bel Air	km 416,168	km 416,345	3	100 m	ouvert
905 000	Gardanne	km 416,345	km 419,360	3	100 m	ouvert
905 000	Gardanne Bouc Bel Air Simiane Les Pennes Septèmes Marseille	km 419,360	km 442,200	non classé	non classé	non classé

Ligne d'Avignon à Miramas par Salon (925 000)

925 000	Orgon	km 38,048	km 40,880	1	300 m	Ouvert
925 000	Sénas	km 40,880	km 45,825	1	300 m	Ouvert
925 000	Lamanon	km 45,825	km 50,627	1	300 m	Ouvert
925 000	Salon	km 50,627	km 58,008	1	300 m	Ouvert
925 000	Grans	km 58,008	km 63,802	1	300 m	Ouvert
925 000	Miramas	km 63,802	km 68,544	1	300 m	Ouvert

Ligne de Marseille à Vintimille (930 000)


930 000	Marseille	km 0,000	km 12,122	1	300 m	ouvert
930 000	La Penne	km 12,122	km 12,841	1	300 m	ouvert
930 000	Aubagne	km 12,841	km 24,290	1	300 m	ouvert
930 000	Carnoux	km 24,290	km 25,253	1	300 m	ouvert
930 000	Cassis	km 25,253	km 31,055	1	300 m	ouvert
930 000	La Ciotat	km 31,055	km 34,790	1	300 m	ouvert
930 000	Ceyreste	km 34,790	km 35,167	1	300 m	ouvert
930 000	La Ciotat	km 35,167	km 35,510	1	300 m	ouvert
930 000	Ceyreste	km 35,510	km 35,685	1	300 m	ouvert
930 000	La Ciotat	km 35,685	km 35,733	1	300 m	ouvert
930 000	Ceyreste	km 35,733	km 35,900	1	300 m	ouvert
930 000	La Ciotat	km 35,900	km 40,630	1	300 m	ouvert

Ligne de Miramas à l'Estaque (935 000)

Nom de la voie	communes concernées	Délimitation du tronçon		catégorie	Largeur des secteurs affectés par le bruit	Type de tissu
		Origine	Fin			
935 000	Miramas	km 809,280	km 812,130	1	300 m	ouvert
935 000	Istres	km 812,130	km 824,852	1	300 m	ouvert
935 000	Fos	km 824,852	km 826,161	1	300 m	ouvert
935 000	Fos Port de Bouc Martigues Sausset Carry Ensûès Le Rove Marseille	km 826,161	km 870,080	non classé	non classé	non classé

Ligne de Lavalduc à Fos Coussoul (935 901)

935 901	Fos	km 0,800	km 4,554	2	250 m	ouvert
---------	-----	----------	----------	---	-------	--------



ARTICLE 3

Les bâtiments d'habitation, les bâtiments d'enseignement, les bâtiments de santé, de soins et d'action sociale ainsi que les bâtiments d'hébergement à caractère touristique, à construire dans les secteurs affectés par le bruit mentionnés à l'article 2 ci-dessus, doivent présenter un isolement acoustique minimum contre les bruits extérieurs conformément aux décrets n° 95-20 et 95-21 du 9 janvier 1995 susvisés.

Pour les bâtiments d'habitation, l'isolement acoustique minimum est déterminé selon les articles 5 à 9 de l'arrêté interministériel du 30 mai 1996 susvisé.

Pour les bâtiments d'enseignement, l'isolement acoustique minimum est déterminé selon les articles 5 et 8 de l'arrêté interministériel du 9 janvier 1995 susvisé.

Pour les bâtiments de santé, de soins et d'action sociale et les bâtiments d'hébergement à caractère touristique, l'isolement acoustique minimum est déterminé conformément aux arrêtés pris en application du décret du n° 95-20 du 9 janvier 1995 susvisé.

Des copies des arrêtés interministériels du 30 mai 1996 et du 9 janvier 1995 sont annexées au présent arrêté.

ARTICLE 4

Les niveaux sonores que les constructeurs sont tenus de prendre en compte, pour la détermination de l'isolation acoustique des bâtiments à construire, et inclus dans les secteurs affectés par le bruit définis à l'article 2 ci-dessus, sont les suivants :

Catégorie	Niveau sonore au point de référence, en période diurne (en dB(A))	Niveau sonore au point de référence, en période nocturne (en dB(A))
1	83	78
2	79	74
3	73	68
4	68	63
5	63	58

Ces niveaux sonores sont évalués en des points de référence situés, conformément à la norme NF S 31-130 «Cartographie du bruit en milieu extérieur», à une hauteur de 5 mètres au-dessus du plan de roulement et :

- à 2 mètres en avant de la ligne moyenne des façades pour les « rues en U » ;
- à une distance de l'infrastructure de 10 mètres, pour les voies en tissu ouvert (distance mesurée à partir du bord extérieur de la chaussée le plus proche). Ces niveaux sonores sont alors augmentés de 3 dB(A) par rapport à la valeur en champ libre, afin d'être équivalents à un niveau en façade. L'infrastructure est considérée comme rectiligne, à bords dégagés, placée sur un sol horizontal réfléchissant.

Les notions de rues en U et de tissu ouvert sont définies dans la norme citée précédemment.

ARTICLE 5

Les communes concernées par le présent arrêté sont celles mentionnées dans le tableau de classement figurant à l'article 2 ci-dessus, soit :

Aix-en-Provence, Alleins, Arles, Aubagne, Barbentane, Berre, Bouc-Bel-Air, Cabriès, Carnoux-en-Provence, Cassis, Ceyreste, Cheval-Blanc, Eguilles, Fos-sur-Mer, Gignac, Grans, Graveson, Istres, La Barben, La Ciotat, Lamanon, Lambesc, Lançon-de-Provence, La Penne sur Huveaune, Les Pennes Mirabeau, Mallemort, Marignane, Marseille, Meyrargues, Miramas, Orgon, Plan d'Orgon, Rognac, Rognonas, Salon de Provence, St-Cannat, St-Chamas, St-Martin-de-Crau, St-Victoret, Sénas, Septèmes-les-Vallons, Simiane, Tarascon, Venelles, Ventabren, Vernègues, Vitrolles

ARTICLE 6

Les périmètres des secteurs situés au voisinage des infrastructures de transports terrestres, qui sont affectés par le bruit, tels que définis à l'article 2 ci-dessus, devront être reportés à titre d'information dans les documents graphiques des POS (Plan d'occupation des sols), ainsi que dans les PAZ (Plan d'aménagement de zone) pour les ZAC (Zone d'aménagement concerté) et dans les PSMV (Plan de sauvegarde et de mise en valeur), conformément aux dispositions des articles R 123-19, R 311-10-2 et R 313-11 du Code de l'Urbanisme.

Le classement des infrastructures de transports terrestres et les secteurs affectés par le bruit, tels que définis à l'article 2 ci-dessus, ainsi que la référence du présent arrêté préfectoral et la mention des lieux où cet arrêté peut être consulté, devront figurer dans les annexes des POS, des PAZ et des PSMV, conformément aux articles R 123-24, R 311-10 et R 313-11 du Code de l'Urbanisme.

Conformément aux dispositions de l'article R 410-13 du Code de l'Urbanisme, le certificat d'urbanisme informera le demandeur, lorsqu'il y aura lieu, que son terrain se trouve dans le secteur situé au voisinage des infrastructures de transports terrestres mentionnées à l'article 2 ci-dessus et affecté par le bruit.

Ce dispositif a vocation à informer le maître d'ouvrage du bâtiment, de l'existence de secteurs affectés par le bruit, dans lesquels il lui appartient de respecter les règles de construction définies par les arrêtés préfectoraux en matière d'isolation acoustique.

ARTICLE 7

Le Secrétaire Général de la Préfecture des Bouches-du-Rhône, les Maires des communes concernées et le Directeur Départemental de l'Équipement des Bouches-du-Rhône, sont chargés chacun en ce qui les concerne, de l'exécution du présent arrêté qui sera publié au recueil des actes administratifs de la Préfecture et affiché, durant un mois, à la mairie des communes concernées.

Une ampliation du présent arrêté sera également adressée au Président du Conseil Général des Bouches-du-Rhône.

A Marseille, le 11 DEC. 2000

Pour le Préfet
Le Secrétaire Général

Emmanuel BERTHIER

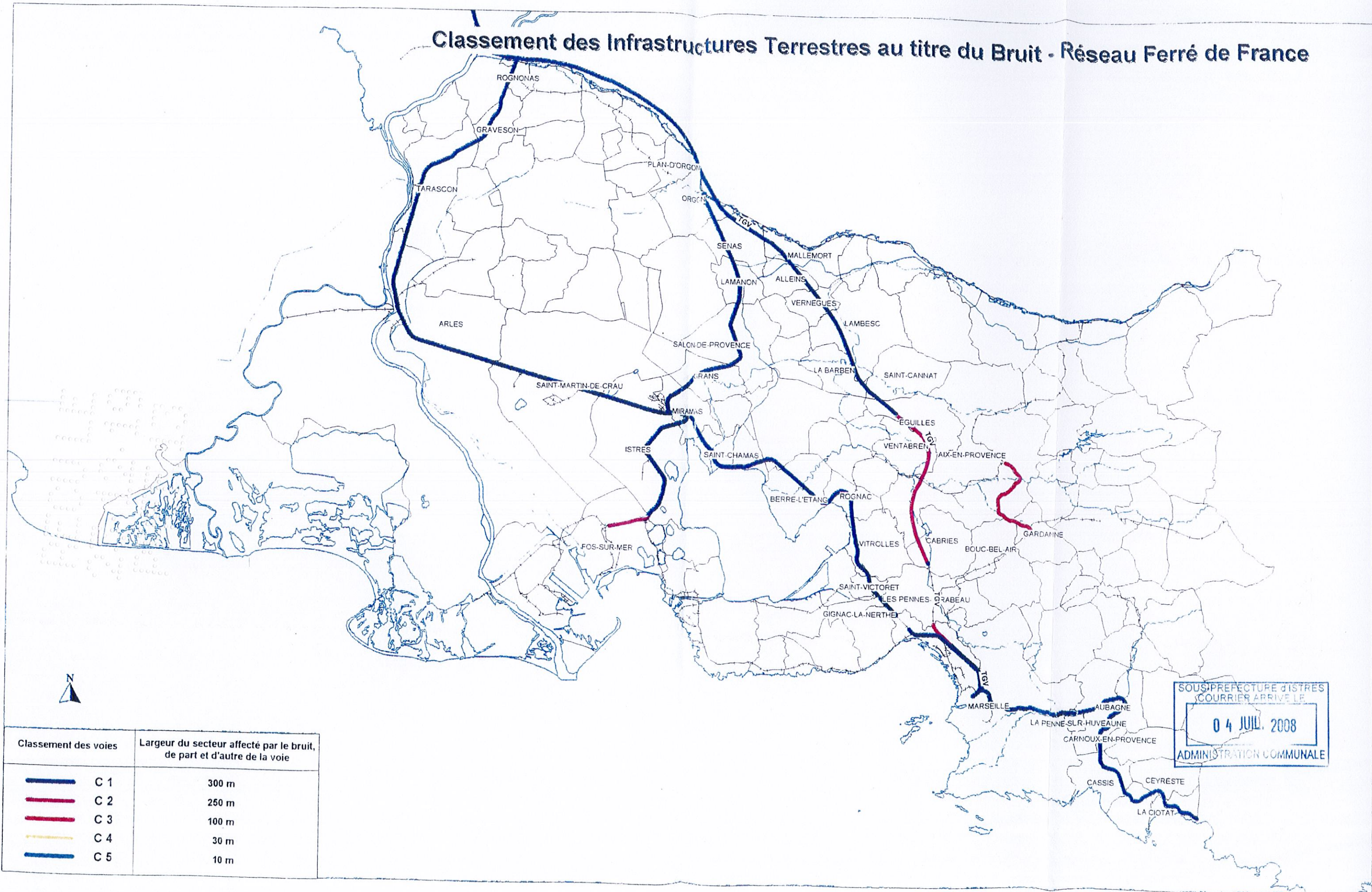


du secteur affecté par le bruit,
 part et d'autre de la voie

300 m
 250 m

092
095
098

Classement des Infrastructures Terrestres au titre du Bruit - Réseau Ferré de France



SOUS-PREFECTURE d'ISTRES
 COURRIER ARRIVE LE
04 JUIL. 2008
 ADMINISTRATION COMMUNALE