

Plan Local d'Urbanisme

Révision Générale N° 2

TOME 2

5. ANNEXES

5.1 – ANNEXES DIVERSES

5.1.5 – CLASSEMENT SONORE DES INFRASTRUCTURES DE TRANSPORTS TERRESTRES BDR

Historique du P.L.U. Fos-sur-Mer

Approbation du Plan d'Occupation des Sols par arrêté préfectoral <i>pour sa partie hors SCA, sauf ouest de l'étang de l'Estomac et bande littorale</i>	12 mars 1979
Approbation du Plan d'Occupation des Sols par arrêté préfectoral <i>Pour la partie ouest de l'Etang de l'Estomac et bande littorale</i>	01 décembre 1982
1 ^{ère} Approbation du Plan d'Occupation des Sols par délibération du Comité Syndical	12 octobre 1987
1 ^{ère} Révision approuvée par délibération du Comité Syndical	25 novembre 1991
2 ^{ème} Révision générale du POS en forme de PLU approuvée par délibération du Conseil de la Métropole Aix-Marseille-Provence.....	19 décembre 2019
Ré-approbation de la 2 ^{ème} Révision générale du POS en forme de PLU par délibération du Conseil de la Métropole Aix-Marseille-Provence.....	31 JUL. 2020

		
Métropole Aix-Marseille-Provence	Hôtel de Ville Service Urbanisme	Cabinet C. LUYTON
BP 48014 13567 MARSEILLE cedex 02 Tel. : 04 91 99 99 00	Avenue René Cassin BP 5 13771 FOS-SUR-MER cedex	Le Concorde 83000 TOULON Tel. : 04 94 89 06 48 Fax : 04 94 89 97 44
Territoire Istres-Ouest Provence BP 10647 13808 ISTRES CEDEX Tel. : 04 42 11 16 16	Tel. : 04 42 47 70 00 Fax : 04 42 05 52 15	
www.ampmetropole.fr	www.fos-sur-mer.fr	Courriel : sec@luyton.fr

MINISTÈRE DE L'ENVIRONNEMENT

Arrêté du 30 mai 1996 relatif aux modalités de classement des infrastructures de transports terrestres et à l'isolement acoustique des bâtiments d'habitation dans les secteurs affectés par le bruit

NOR: ENVF9650195A

Le ministre de l'équipement, du logement, des transports et du tourisme, le ministre du travail et des affaires sociales, le ministre de l'intérieur, le ministre de l'environnement, le ministre de la fonction publique, de la réforme de l'Etat et de la décentralisation, le ministre délégué au logement et le secrétaire d'Etat aux transports,

Vu le code de la construction et de l'habitation, et notamment son article R. 111-4-1 ;

Vu le code de l'urbanisme, et notamment ses articles R. 111-1, R. 111-3-1, R. 123-19, R. 123-24, R. 311-10, R. 311-10-2, R. 410-13 ;

Vu la loi n° 92-1444 du 31 décembre 1992 relative à la lutte contre le bruit, et notamment son article 13 ;

Vu le décret n° 95-21 du 9 janvier 1995 relatif au classement des infrastructures de transports terrestres et modifiant le code de l'urbanisme et le code de la construction et de l'habitation, et notamment ses articles 3, 4 et 7 ;

Vu le décret n° 95-22 du 9 janvier 1995 relatif à la limitation du bruit des aménagements et infrastructures de transports terrestres ;

Vu l'arrêté du 6 octobre 1978 modifié relatif à l'isolement acoustique des bâtiments d'habitation contre les bruits de l'espace extérieur ;

Vu l'arrêté du 24 mars 1982 relatif à l'aération des logements ;

Vu l'arrêté du 28 octobre 1994 relatif aux caractéristiques acoustiques des bâtiments d'habitation, et notamment son article 9 ;

Vu l'arrêté du 28 octobre 1994 relatif aux modalités d'application de la réglementation acoustique, et notamment son article 6 ;

Vu l'arrêté du 5 mai 1995 relatif au bruit des infrastructures routières,

Arrêtent :

Art. 1^{er}. - Cet arrêté a pour objet, en application des dispositions du décret n° 95-21 du 9 janvier 1995 susvisé :

- de déterminer, en fonction des niveaux sonores de référence diurnes et nocturnes, les cinq catégories dans lesquelles sont classées les infrastructures de transports terrestres recensées ;
- de fixer la largeur maximale des secteurs affectés par le bruit situés de part et d'autre de ces infrastructures ;
- de fixer les modalités de mesure des niveaux sonores de référence et les prescriptions que doivent respecter les méthodes de calcul prévisionnelles ;
- de déterminer, en vue d'assurer la protection des occupants des bâtiments d'habitation à construire dans ces secteurs, l'isolement acoustique minimal des façades des pièces principales et cuisines contre les bruits des transports terrestres, en fonction des critères prévus à l'article 7 du décret susvisé.

TITRE I^{er}

CLASSEMENT DES INFRASTRUCTURES DE TRANSPORTS TERRESTRES PAR LE PRÉFET

Art. 2. - Les niveaux sonores de référence, qui permettent de classer les infrastructures de transports terrestres recensées et de déterminer la largeur maximale des secteurs affectés par le bruit, sont :

- pour la période diurne, le niveau de pression acoustique continu équivalent pondéré A, pendant la période de 6 heures à 22 heures, noté L_{Aeq} (6 heures-22 heures), correspondant à la contribution sonore de l'infrastructure considérée ;
- pour la période nocturne, le niveau de pression acoustique continu équivalent pondéré A, pendant la période de 22 heures

à 6 heures, noté L_{Aeq} (22 heures-6 heures), correspondant à la contribution sonore de l'infrastructure considérée.

Ces niveaux sonores sont évalués en des points de référence situés, conformément à la norme NFS 31-130 « Cartographie du bruit en milieu extérieur », à une hauteur de cinq mètres au-dessus du plan de roulement et :

- à deux mètres en avant de la ligne moyenne des façades pour les « rues en U » ;
- à une distance de l'infrastructure (*) de dix mètres, augmentés de 3 dB (A) par rapport à la valeur en champ libre pour les tissus ouverts, afin d'être équivalents à un niveau en façade. L'infrastructure est considérée comme rectiligne, à bords dégagés, placée sur un sol horizontal réfléchissant.

Les notions de rues en U et de tissu ouvert sont définies dans la norme citée précédemment.

Art. 3. - Les niveaux sonores de référence visés à l'article précédent sont évalués :

- pour les infrastructures en service, dont la croissance prévisible ou possible du trafic ne peut conduire à modifier le niveau sonore de plus de 3 dB (A), par calcul ou mesures sur site à partir d'hypothèses de trafic correspondant aux conditions de circulation moyennes représentatives de l'ensemble de l'année ;
- pour les infrastructures en service, dont la croissance prévisible ou possible du trafic peut conduire à modifier le niveau sonore de plus de 3 dB (A), par calcul à partir d'hypothèses de trafic correspondant à la situation à terme ;
- pour les infrastructures en projet, qui ont donné lieu à l'une des mesures prévues à l'article 1^{er} du décret n° 95-21 du 9 janvier 1995, par calcul à partir des hypothèses de trafic retenues dans les études d'impact ou les études préalables à l'une de ces mesures.

Les calculs sont réalisés conformément à la norme NFS 31-130, en considérant un sol réfléchissant, un angle de vue de 180°, un profil en travers au niveau du terrain naturel, un type d'écoulement fluide en pulsé, et sans prendre en compte les obstacles situés le long de l'infrastructure. En l'absence de données de trafic, des valeurs forfaitaires par files de circulation peuvent être utilisées.

Les mesures sont réalisées, le cas échéant, conformément aux normes Pr S 31-088 « Mesurage du bruit dû au trafic ferroviaire en vue de sa caractérisation » et NFS 31-130, annexe B, pour le bruit routier, aux points de référence, dans les conditions définies à l'article 2 ci-dessus.

Art. 4. - Le classement des infrastructures de transports terrestres et la largeur maximale des secteurs affectés par le bruit de part et d'autre de l'infrastructure sont définis en fonction des niveaux sonores de référence, dans le tableau suivant :

NIVEAU sonore de référence L_{Aeq} (6 h-22 h) en dB (A)	NIVEAU sonore de référence L_{Aeq} (22 h-6h) en dB (A)	CATÉGORIE de l'infrastructure	LARGEUR MAXIMALE des secteurs affectés par le bruit de part et d'autre de l'infrastructure (1)
$L > 81$	$L > 76$	1	$d = 300$ m
$76 < L \leq 81$	$71 < L \leq 76$	2	$d = 250$ m
$70 < L \leq 76$	$65 < L \leq 71$	3	$d = 100$ m
$65 < L \leq 70$	$60 < L \leq 65$	4	$d = 30$ m
$60 < L \leq 65$	$55 < L \leq 60$	5	$d = 10$ m

(1) Cette largeur correspond à la distance définie à l'article 2 complétée de part et d'autre de l'infrastructure.

Si sur un tronçon de l'infrastructure de transports terrestres il existe une protection acoustique par couverture ou tunnel, il n'y a pas lieu de classer le tronçon considéré.

Si les niveaux sonores de référence évalués pour chaque période diurne et nocturne conduisent à classer une infrastructure ou un

tronçon d'infrastructure de transports terrestres dans deux catégories différentes, l'infrastructure est classée dans la catégorie la plus bruyante.

TITRE II

DÉTERMINATION DE L'ISOLEMENT ACOUSTIQUE MINIMAL DES BÂTIMENTS D'HABITATION CONTRE LES BRUITS DES TRANSPORTS TERRESTRES PAR LE MAÎTRE D'OUVRAGE DU BÂTIMENT

Art. 5. - En application du décret n° 95-21 du 9 janvier 1995 susvisé, les pièces principales et cuisines des logements dans les bâtiments d'habitation à construire dans le secteur de nuisance d'une ou plusieurs infrastructures de transports terrestres doivent présenter un isolement acoustique minimal contre les bruits extérieurs.

Cet isolement est déterminé de manière forfaitaire par une méthode simplifiée dont les modalités sont définies à l'article 6 ci-après.

Toutefois, le maître d'ouvrage du bâtiment à construire peut déduire la valeur de l'isolement d'une évaluation plus précise des niveaux sonores en façade, s'il souhaite prendre en compte des données urbanistiques et topographiques particulières, l'implantation de la construction dans le site, et, le cas échéant, l'influence des conditions météorologiques locales. Cette évaluation est faite sous sa responsabilité selon les modalités fixées à l'article 7 du présent arrêté.

Art. 6. - Selon la méthode forfaitaire, la valeur d'isolement acoustique minimal des pièces principales et cuisines des logements contre les bruits extérieurs est déterminée de la façon suivante.

On distingue deux situations, celle où le bâtiment est construit dans une rue en U, celle où le bâtiment est construit en tissu ouvert.

A. - Dans les rues en U

Le tableau suivant donne la valeur de l'isolement minimal en fonction de la catégorie de l'infrastructure, pour les pièces directement exposées au bruit des transports terrestres :

CATÉGORIE	ISOLEMENT MINIMAL D_{min}
1.....	45 dB (A)
2.....	42 dB (A)
3.....	38 dB (A)
4.....	35 dB (A)
5.....	30 dB (A)

Ces valeurs sont diminuées, sans toutefois pouvoir être inférieures à 30 dB (A) :

- en effectuant un décalage d'une classe d'isolement pour les façades latérales ;
- en effectuant un décalage de deux classes d'isolement pour les façades arrière.

B. - En tissu ouvert

Le tableau suivant donne, par catégorie d'infrastructure, la valeur de l'isolement minimal des pièces en fonction de la distance entre le bâtiment à construire et :

- pour les infrastructures routières, le bord extérieur de la chaussée la plus proche ;
- pour les infrastructures ferroviaires, le bord du rail extérieur de la voie la plus proche.

distance (2) 0 10 15 20 25 30 40 50 65 80 100 125 160 200 250 300

c a t é g o r i e	1	45	45	44	43	42	41	40	39	38	37	36	35	34	33	32
	2	42	42	41	40	39	38	37	36	35	34	33	32	31	30	
	3	38	38	37	36	35	34	33	32	31	30					
	4	35	33	32	31	30										
	5	30														

Les valeurs du tableau tiennent compte de l'influence de conditions météorologiques standards.

Elles peuvent être diminuées de façon à prendre en compte l'orientation de la façade par rapport à l'infrastructure, la présence d'obstacles tels qu'un écran ou un bâtiment entre l'infrastructure et la façade pour laquelle on cherche à déterminer l'isolement, conformément aux indications du tableau suivant :

SITUATION	DESCRIPTION	CORRECTION
Façade en vue directe.	Depuis la façade, on voit directement la totalité de l'infrastructure, sans obstacles qui la masquent.	Pas de correction
Façade protégée ou partiellement protégée par des bâtiments.	Il existe, entre la façade concernée et la source de bruit (l'infrastructure), des bâtiments qui masquent le bruit : - en partie seulement (le bruit peut se propager par des trouées assez larges entre les bâtiments)..... - en formant une protection presque complète, ne laissant que de rares trouées pour la propagation du bruit.....	- 3 dB (A) - 6 dB (A)
Portion de façade masquée (1) par un écran, une butte de terre ou un obstacle naturel.	La portion de façade est protégée par un écran de hauteur comprise entre 2 et 4 mètres : - à une distance inférieure à 150 mètres..... - à une distance supérieure à 150 mètres..... La portion de façade est protégée par un écran de hauteur supérieure à 4 mètres : - à une distance inférieure à 150 mètres..... - à une distance supérieure à 150 mètres.....	- 6 dB (A) - 3 dB (A) - 9 dB (A) - 6 dB (A)
Façade en vue directe d'un bâtiment.	La façade bénéficie de la protection du bâtiment lui-même : - façade latérale (2)..... - façade arrière.....	- 3 dB (A) - 9 dB (A)

(1) Une portion de façade est dite masquée par un écran lorsqu'on ne voit pas l'infrastructure depuis cette portion de façade.

(2) Dans le cas d'une façade latérale d'un bâtiment protégé par un écran, une butte de terre ou un obstacle naturel, on peut cumuler les corrections correspondantes.

La valeur obtenue après correction ne peut en aucun cas être inférieure à 30 dB (A).

Que le bâtiment à construire se situe dans une rue en U ou en tissu ouvert, lorsqu'une façade est située dans le secteur affecté par le bruit de plusieurs infrastructures, une valeur d'isolement est déterminée pour chaque infrastructure selon les modalités précédentes.

Si la plus élevée des valeurs d'isolement obtenues est supérieure de plus de 3 dB (A) aux autres, c'est cette valeur qui sera prescrite pour la façade concernée. Dans le cas contraire, la valeur d'isolement prescrite est égale à la plus élevée des valeurs obtenues pour chaque infrastructure, augmentée de 3 dB (A).

Lorsqu'on se situe en tissu ouvert, l'application de la réglementation peut consister à respecter :

- soit la valeur d'isolement acoustique minimal directement issu du calcul précédent ;
- soit la classe d'isolement de 30, 35, 38, 42, ou 45 dB (A), en prenant, parmi ces valeurs, la limite immédiatement supérieure à la valeur calculée selon la méthode précédente.

Art. 7. - Lorsque le maître d'ouvrage effectue une estimation précise du niveau sonore en façade, en prenant en compte des données urbanistiques et topographiques particulières, l'implantation de sa construction dans le site, ainsi que, le cas échéant, les conditions météorologiques locales, il évalue la propagation des sons entre l'infrastructure et le futur bâtiment :

- par calcul selon des méthodes répondant aux exigences de l'article 6 de l'arrêté du 5 mai 1995 relatif au bruit des infrastructures routières ;
- à l'aide de mesures réalisées selon les normes NFS 31-085 pour les infrastructures routières et Pr S 31-088 pour les infrastructures ferroviaires.

Dans les deux cas, cette évaluation est effectuée pour chaque infrastructure, routière ou ferroviaire, en se recalant sur les valeurs suivantes de niveau sonore au point de référence, définies en fonction de la catégorie de l'infrastructure :

CATÉGORIE	NIVEAU SONORE au point de référence, en période diurne (en dB (A))	NIVEAU SONORE au point de référence, en période nocturne (en dB (A))
1.....	83	78
2.....	79	74
3.....	73	68
4.....	68	63
5.....	63	58

L'application de la réglementation consiste alors à respecter la valeur d'isolement acoustique minimal déterminée à partir de cette évaluation, de telle sorte que le niveau de bruit à l'intérieur des pièces principales et cuisines soit égal ou inférieur à 35 dB (A) en période diurne et 30 dB (A) en période nocturne, ces valeurs étant exprimées en niveau de pression acoustique continu équivalent pondéré A, de 6 heures à 22 heures pour la période diurne, et de 22 heures à 6 heures pour la période nocturne. Cette valeur d'isolement doit être égale ou supérieure à 30 dB (A).

Lorsqu'un bâtiment à construire est situé dans le secteur affecté par le bruit de plusieurs infrastructures, on appliquera pour chaque local la règle définie à l'article précédent.

Art. 8. - Les valeurs d'isolement obtenues par application des articles 6 et 7 s'entendent pour des pièces et locaux ayant une durée de réverbération de 0,5 seconde à toutes les fréquences.

Le bâtiment est considéré comme conforme aux exigences minimales requises en matière d'isolation acoustique contre les bruits extérieurs lorsque le résultat de mesure de l'isolement acoustique normalisé atteint au moins la limite obtenue selon l'article 6 ou l'article 7, dans les conditions définies par les arrêtés du 28 octobre 1994 susvisés.

La mesure de l'isolement acoustique de façade est effectuée suivant la norme NFS 31-057 « vérification de la qualité acoustique des bâtiments », dans les locaux normalement meublés, les portes et fenêtres étant fermées.

Toutefois, lorsque cet isolement a été déterminé selon la méthode définie à l'article 7, il est nécessaire de vérifier aussi la validité de l'estimation du niveau sonore en façade réalisée par le maître d'ouvrage.

Dans ce cas, la vérification de la qualité acoustique des bâtiments porte également sur l'évaluation du niveau sonore à deux mètres en avant des façades des locaux, par calcul selon la convention définie à l'article 6 de l'arrêté du 5 mai 1995 susvisé, ou bien par mesure selon les normes en vigueur.

Art. 9. - Les exigences de pureté de l'air et de confort thermique en saison chaude doivent pouvoir être assurées tout en conservant pour les logements l'isolement acoustique requis par le présent arrêté, donc en maintenant fermées les fenêtres exposées au bruit dans les pièces suivantes :

- dans toutes les pièces principales et la cuisine lorsque l'isolement prévu est supérieur ou égal à 40 dB (A) ;
- dans toutes les pièces principales lorsque l'isolement prévu est supérieur ou égal à 35 dB (A) ;
- uniquement dans les chambres lorsque l'isolement prévu est compris entre 30 et 35 dB (A).

La satisfaction de l'exigence de pureté de l'air consiste à respecter l'arrêté du 24 mars 1982 relatif à l'aération des logements, les fenêtres mentionnées ci-dessus restant closes.

La satisfaction de l'exigence de confort thermique en saison chaude est ainsi définie : la construction et l'équipement sont tels que l'occupant peut maintenir la température des pièces principales et cuisines à une valeur au plus égale à 27 °C, du moins pour tous les jours où la température extérieure moyenne n'excède pas la valeur donnée dans l'annexe au présent arrêté. La température d'une pièce est la température de l'air au centre de la pièce à 1,50 mètre au-dessus du sol.

TITRE III

DISPOSITIONS DIVERSES

Art. 10. - Les dispositions prévues à l'article 6 de l'arrêté du 6 octobre 1978 modifié relatif à l'isolement acoustique des bâtiments d'habitation contre les bruits de l'espace extérieur sont abrogées.

Les dispositions prévues à l'article 3 et à l'annexe I de l'arrêté du 6 octobre 1978 précité continuent à s'appliquer jusqu'à la date d'entrée en vigueur des mesures prises en application de l'article 5 du décret n° 95-21 du 9 janvier 1995 susvisé.

Art. 11. - Le directeur des routes, le directeur des libertés publiques et des affaires juridiques, le directeur de la prévention des pollutions et des risques, le directeur général des collectivités locales, le directeur de l'habitat et de la construction, le directeur des transports terrestres et le directeur général de la santé sont chargés, chacun en ce qui le concerne, de l'exécution du présent arrêté, qui sera publié au *Journal officiel* de la République française.

Fait à Paris, le 30 mai 1996.

Le ministre de l'environnement,

Pour le ministre et par délégation :

*Le directeur de la prévention des pollutions
et des risques, délégué aux risques majeurs,*

G. DEFRANCE

*Le ministre de l'équipement, du logement,
des transports et du tourisme,*

Pour le ministre et par délégation :

Le directeur des routes,

C. LEYRIT

Le ministre du travail et des affaires sociales,

Pour le ministre et par délégation :

Le directeur général de la santé,

J.-F. GIRARD

Le ministre de l'intérieur,

Pour le ministre et par délégation :

*Le directeur des libertés publiques
et des affaires juridiques,*

J.-P. FAUOÛRE

*Le ministre de la fonction publique,
de la réforme de l'Etat et de la décentralisation,*

Pour le ministre et par délégation :

Le directeur général des collectivités locales,

M. THÉNAULT

Le ministre délégué au logement,

Pour le ministre et par délégation :

Le directeur de l'habitat et de la construction,

P.-R. LEMAS

Le secrétaire d'Etat aux transports,

Pour le secrétaire d'Etat et par délégation :

Le directeur des transports terrestres,

H. DU MÉSNIL

(*) Cette distance est mesurée :

- pour les infrastructures routières, à partir du bord extérieur de la chaussée la plus proche ;
- pour les infrastructures ferroviaires, à partir du bord du rail extérieur de la voie la plus proche.

Décrets, arrêtés, circulaires

TEXTES GÉNÉRAUX

MINISTÈRE DE L'ÉGALITÉ DES TERRITOIRES ET DU LOGEMENT

Arrêté du 23 juillet 2013 modifiant l'arrêté du 30 mai 1996 relatif aux modalités de classement des infrastructures de transports terrestres et à l'isolement acoustique des bâtiments d'habitation dans les secteurs affectés par le bruit

NOR : ETL1303418A

Publics concernés : maîtres d'ouvrage, maîtres d'œuvre, constructeurs et promoteurs, architectes, bureaux d'études, contrôleurs techniques, entreprises du bâtiment.

Objet : modalités de classement des infrastructures de transports terrestres et isolement acoustique des bâtiments d'habitation à construire dans les secteurs affectés par le bruit des transports terrestres et aériens.

Entrée en vigueur : les dispositions des articles 2 à 4 de l'arrêté s'appliquent le lendemain du jour de sa publication. Les dispositions des articles 5 à 13 de l'arrêté s'appliquent aux bâtiments dont le permis de construire a été demandé à compter du 1^{er} janvier 2014.

Notice : l'arrêté modifie l'arrêté du 30 mai 1996 relatif aux modalités de classement des infrastructures de transports terrestres et à l'isolement acoustique des bâtiments d'habitation dans les secteurs affectés par le bruit, d'une part, en mettant le titre I^{er} en cohérence avec les dispositions de l'arrêté du 8 novembre 1999, d'autre part, en simplifiant la méthode forfaitaire prévue au titre II et en regroupant dans cet arrêté les dispositions relatives à l'isolement aux bruits de transports aériens.

Références : les textes modifiés par le présent décret peuvent être consultés, dans leur rédaction issue de cette modification, sur le site Légifrance (<http://www.legifrance.gouv.fr>).

La ministre des affaires sociales et de la santé, la ministre de l'égalité des territoires et du logement et le ministre de l'écologie, du développement durable et de l'énergie,

Vu le code de la construction et de l'habitation, notamment son article R. 111-4-1 ;

Vu le code de l'urbanisme, notamment ses articles L. 147-2 à L. 147-6 et R. 111-1, R. 111-3-1, R. 123-19, R. 123-24, R. 311-10, R. 311-10-2 et R. 410-13 ;

Vu le code de l'environnement, notamment ses articles R. 571-32 à R. 571-43 ;

Vu l'arrêté du 6 octobre 1978 modifié relatif à l'isolement acoustique des bâtiments d'habitation contre les bruits de l'espace extérieur ;

Vu l'arrêté du 5 mai 1995 relatif au bruit des infrastructures routières ;

Vu l'arrêté du 30 mai 1996 modifié relatif aux modalités de classement des infrastructures de transports terrestres et à l'isolement acoustique des bâtiments d'habitation dans les secteurs affectés par le bruit ;

Vu l'arrêté du 30 juin 1999 relatif aux caractéristiques acoustiques des bâtiments d'habitation, notamment son article 7 ;

Vu l'arrêté du 30 juin 1999 relatif aux modalités d'application de la réglementation acoustique, notamment son article 6 ;

Vu l'arrêté du 8 novembre 1999 relatif au bruit des infrastructures ferroviaires ;

Vu l'avis du comité des finances locales (commission consultative d'évaluation des normes) en date du 31 mai 2011 ;

Vu l'avis du Conseil national du bruit en date du 15 juin 2010,

Arrêtent :

Art. 1^{er}. – L'arrêté du 30 mai 1996 relatif aux modalités de classement des infrastructures de transports terrestres et à l'isolement acoustique des bâtiments d'habitation dans les secteurs affectés par le bruit est modifié conformément aux dispositions des articles 2 à 14 du présent arrêté.

Art. 2. – Le premier alinéa de l'article 1^{er} est remplacé par les dispositions suivantes :

« Cet arrêté a pour objet, en application des articles R. 571-32 à R. 571-43 du code de l'environnement : ».

Le cinquième alinéa de l'article 1^{er} est remplacé par les dispositions suivantes :

« – de déterminer, en vue d'assurer la protection des occupants des bâtiments d'habitation à construire dans ces secteurs, l'isolement acoustique minimal des pièces principales et cuisines vis-à-vis des bruits des transports terrestres, en fonction des critères prévus à l'article R. 571-43 du code de l'environnement. »

A la fin de l'article 1^{er}, il est ajouté un alinéa ainsi rédigé :

« Cet arrêté a également pour objet de déterminer, en vue d'assurer la protection des occupants des bâtiments d'habitation à construire dans les zones d'exposition au bruit engendré par les aéronefs définies par les plans d'exposition au bruit des aérodromes, l'isolement acoustique minimal des pièces principales et cuisines vis-à-vis des bruits des transports aériens. »

Art. 3. – Les quatrième, cinquième et sixième alinéas de l'article 2 sont remplacés par les dispositions suivantes :

« Ces niveaux sonores sont évalués en des points de référence situés conformément à la norme NF S 31-130 "Cartographie du bruit en milieu extérieur" à une hauteur de cinq mètres au-dessus du plan de roulement et :

- pour les rues en "U" : à deux mètres en avant de la ligne moyenne des façades ;
- pour les tissus ouverts : à une distance de dix mètres de l'infrastructure considérée. Ces niveaux sont augmentés de 3 dB(A) par rapport à la valeur en champ libre afin d'être équivalents à un niveau en façade. La distance est mesurée, pour les infrastructures routières, à partir du bord de la chaussée le plus proche, et pour les infrastructures ferroviaires, à partir du rail le plus proche. L'infrastructure est considérée comme rectiligne, à bords dégagés, placée sur un sol horizontal réfléchissant.

Les notions de rues en U et de tissu ouvert sont définies dans la norme citée précédemment. »

Art. 4. – Au deuxième alinéa de l'article 3, les mots : « ne peut conduire » sont remplacés par les mots : « ne conduit pas ».

Au quatrième alinéa de l'article 3, la référence à l'article 1^{er} du décret n° 95-21 du 9 janvier 1995 est remplacée par la référence à l'article R. 571-32 du code de l'environnement.

Les cinquième et sixième alinéas de l'article 3 sont remplacés par les dispositions suivantes :

« Les calculs sont réalisés en considérant un sol réfléchissant, un angle de vue de 180°, un profil en travers au niveau du terrain naturel, sans prendre en compte les obstacles situés le long de l'infrastructure, et, pour les infrastructures routières, en prenant en compte une allure stabilisée ou accélérée.

En l'absence de données de trafic, des valeurs forfaitaires par file de circulation peuvent être utilisées. Le cas échéant, les mesures sont réalisées aux points de référence, conformément aux normes NF S 31-088 pour le bruit dû au trafic ferroviaire et NF S 31-085, pour le bruit routier, dans les conditions définies à l'article 2 ci-dessus. »

Art. 5. – L'article 4 est remplacé par les dispositions suivantes :

« Le classement des infrastructures routières et des lignes ferroviaires à grande vitesse ainsi que la largeur maximale des secteurs affectés par le bruit de part et d'autre de l'infrastructure sont définis en fonction des niveaux sonores de référence dans le tableau suivant :

Infrastructures routières et lignes ferroviaires à grande vitesse

NIVEAU SONORE DE RÉFÉRENCE L_{Aeq} (6 heures-22 heures) en dB(A)	NIVEAU SONORE DE RÉFÉRENCE L_{Aeq} (22 heures-6 heures) en dB(A)	CATÉGORIE de l'infrastructure	LARGEUR MAXIMALE DES SECTEURS affectés par le bruit de part et d'autre de l'infrastructure (1)
$L > 81$	$L > 76$	1	$d = 300$ m
$76 < L \leq 81$	$71 < L \leq 76$	2	$d = 250$ m
$70 < L \leq 76$	$65 < L \leq 71$	3	$d = 100$ m
$65 < L \leq 70$	$60 < L \leq 65$	4	$d = 30$ m
$60 < L \leq 65$	$55 < L \leq 60$	5	$d = 10$ m

(1) Cette largeur correspond à la distance définie à l'article 2, comptée de part et d'autre de l'infrastructure.

Pour les lignes ferroviaires conventionnelles, les valeurs limites des niveaux sonores de référence du tableau ci-dessus sont à augmenter de 3 dB(A), en application de l'arrêté du 8 novembre 1999 relatif au bruit des infrastructures ferroviaires. Les valeurs à prendre en compte sont donc les suivantes :

Lignes ferroviaires conventionnelles

NIVEAU SONORE DE RÉFÉRENCE L_{Aeq} (6 h-22 h) en dB(A)	NIVEAU SONORE DE RÉFÉRENCE L_{Aeq} (22 h-6 h) en dB(A)	CATÉGORIE de l'infrastructure	LARGEUR MAXIMALE DES SECTEURS affectés par le bruit de part et d'autre de l'infrastructure (1)
$L > 84$	$L > 79$	1	$d = 300$ m
$79 < L \leq 84$	$74 < L \leq 79$	2	$d = 250$ m

NIVEAU SONORE DE RÉFÉRENCE L_{Aeq} (6 h-22 h) en dB(A)	NIVEAU SONORE DE RÉFÉRENCE L_{Aeq} (22 h-6 h) en dB(A)	CATÉGORIE de l'infrastructure	LARGEUR MAXIMALE DES SECTEURS affectés par le bruit de part et d'autre de l'infrastructure (1)
73 < L ≤ 79 68 < L ≤ 73 63 < L ≤ 68	68 < L ≤ 74 63 < L ≤ 68 58 < L ≤ 63	3 4 5	d = 100 m d = 30 m d = 10 m
(1) Cette largeur correspond à la distance définie à l'article 2, comptée de part et d'autre de l'infrastructure.			

Si, sur un tronçon de l'infrastructure de transports terrestres, il existe une protection acoustique par couverture ou tunnel, il n'y a pas lieu de classer le tronçon considéré.

Si les niveaux sonores de référence évalués pour chaque période diurne et nocturne conduisent à classer une infrastructure ou un tronçon d'infrastructure de transports terrestres dans deux catégories différentes, l'infrastructure est classée dans la catégorie la plus bruyante.»

Art. 6. – Au titre II, après le mot : « terrestres », sont insérés les mots : « et aériens ».

Art. 7. – L'article 5 est remplacé par les dispositions suivantes :

« En application de l'article R. 571-43 du code de l'environnement et des articles L. 147-5 et L. 145-6 du code de l'urbanisme, les pièces principales et cuisines des logements dans les bâtiments d'habitation à construire dans le secteur de nuisance d'une ou de plusieurs infrastructures de transports terrestres ou d'un aéroport doivent bénéficier d'un isolement acoustique minimal vis-à-vis des bruits extérieurs.

Lorsque le bâtiment considéré est situé dans un secteur affecté par le bruit d'infrastructures de transports terrestres, cet isolement est déterminé de manière forfaitaire par une méthode simplifiée dont les modalités sont définies à l'article 6 ci-après.

Toutefois, le maître d'ouvrage du bâtiment à construire peut déduire la valeur de l'isolement d'une évaluation plus précise des niveaux sonores en façade, s'il souhaite prendre en compte des données urbanistiques et topographiques particulières, et l'implantation de la construction dans le site. Cette évaluation est faite sous sa responsabilité selon les modalités fixées à l'article 7 du présent arrêté.

Lorsque le bâtiment est situé dans une des zones d'exposition au bruit engendré par les aéronefs définies dans les plans d'exposition au bruit des aéroports, l'isolement acoustique minimal est déterminé selon les modalités décrites à l'article 8 ci-après.

Les valeurs d'isolement acoustique minimal retenues après application des articles 6 à 9 ne peuvent pas être inférieures à 30 dB, conformément à l'article 10 du présent arrêté.»

Art. 8. – L'article 6 est remplacé par les dispositions suivantes :

« Selon la méthode forfaitaire, la valeur d'isolement acoustique minimal vis-à-vis des bruits de transports terrestres des pièces principales et cuisines des logements est déterminée de la façon suivante :

En tissu ouvert ou en rue en U, la valeur de l'isolement acoustique standardisé pondéré $D_{nT^*A^*tr}$ minimal des pièces est donnée dans le tableau ci-dessous par catégorie d'infrastructure. Cette valeur est fonction de la distance horizontale entre la façade de la pièce correspondante du bâtiment à construire et :

- pour les infrastructures routières, le bord de la chaussée classée le plus proche du bâtiment considéré ;
- pour les infrastructures ferroviaires, le rail de la voie classée le plus proche du bâtiment considéré.

La détermination de la distance horizontale à l'infrastructure considérée est illustrée par des schémas figurant en annexe d'un arrêté des ministres chargés de la construction et de l'écologie.

Tableau des valeurs d'isolement minimal $D_{nT^*A^*tr}$ en dB.

Distance horizontale (m)	Distance horizontale (m)															
	0	10	15	20	25	30	40	50	65	80	100	125	160	200	250	300
Catégorie de l'infrastructure	1	45	45	44	43	42	41	40	39	38	37	36	35	34	33	32
	2	42	42	41	40	39	38	37	36	35	34	33	32	31	30	
	3	38	38	37	36	35	34	33	32	31	30					
	4	35	33	32	31	30										
	5	30														

Ces valeurs peuvent être diminuées en fonction de la valeur de l'angle de vue α selon lequel on peut voir l'infrastructure depuis la façade de la pièce considérée. Cet angle de vue prend en compte à la fois l'orientation du bâtiment par rapport à l'infrastructure de transport et la présence d'obstacles tels que des bâtiments entre l'infrastructure et la pièce pour laquelle on cherche à déterminer l'isolement de façade.

Ces valeurs peuvent aussi être diminuées en cas de présence d'une protection acoustique en bordure de l'infrastructure, tel qu'un écran acoustique ou un merlon.

Les corrections sont calculées conformément aux indications suivantes :

Pour chaque infrastructure classée considérée, un point d'émission conventionnel situé au niveau du sol de cette infrastructure est défini :

- pour les infrastructures routières : sur le bord de la chaussée de cette infrastructure le plus éloigné de la façade de la pièce considérée ;
- pour les infrastructures ferrées : sur le rail de cette infrastructure le plus éloigné de la façade de la pièce considérée.

La position du point d'émission conventionnel est illustrée par des schémas figurant en annexe d'un arrêté des ministres chargés de la construction et de l'écologie.

1. Protection des façades du bâtiment considéré par des bâtiments

Les bâtiments susceptibles de constituer des écrans sont le bâtiment étudié lui-même, des bâtiments existants ou des bâtiments à construire faisant partie de la même tranche de construction que le bâtiment étudié.

L'angle de vue α sous lequel l'infrastructure est vue est déterminé depuis la façade de la pièce considérée du bâtiment étudié. Cet angle n'est pas limité au secteur affecté par le bruit.

Les corrections à appliquer à la valeur d'isolement acoustique minimal en fonction de l'angle de vue sont les suivantes :

ANGLE DE VUE α	CORRECTION
$\alpha > 135^\circ$	0 dB
$110^\circ < \alpha \leq 135^\circ$	- 1 dB
$90^\circ < \alpha \leq 110^\circ$	- 2 dB
$60^\circ < \alpha \leq 90^\circ$	- 3 dB
$30^\circ < \alpha \leq 60^\circ$	- 4 dB
$15^\circ < \alpha \leq 30^\circ$	- 5 dB
$0^\circ < \alpha \leq 15^\circ$	- 6 dB
$\alpha = 0^\circ$ (façade arrière)	- 9 dB

Pour chaque portion de façade, l'évaluation de l'angle de vue est faite en tenant compte du masquage en coupe par des bâtiments. Cette disposition est illustrée par des schémas et exemples figurant en annexe d'un arrêté des ministres chargés de la construction et de l'écologie.

2. Protection des façades du bâtiment considéré par des écrans acoustiques ou des merlons continus en bordure de l'infrastructure

Tout point récepteur de la façade d'une pièce duquel est vu le point d'émission conventionnel est considéré comme non protégé. La zone située sous l'horizontale tracée depuis le sommet de l'écran acoustique ou du merlon est considérée comme très protégée. La zone intermédiaire est considérée comme peu protégée.

Les corrections à appliquer à la valeur d'isolement acoustique minimal sont les suivantes :

PROTECTION	CORRECTION
Pièce en zone de façade non protégée	0
Pièce en zone de façade peu protégée	- 3 dB
Pièce en zone de façade très protégée	- 6 dB

Les notions de pièces en zone de façade non protégée, zone de façade peu protégée et zone de façade très protégée sont illustrées par un schéma figurant en annexe d'un arrêté des ministres chargés de la construction et de l'écologie.

En présence d'un écran ou d'un merlon en bordure d'une infrastructure et de bâtiments faisant éventuellement écran entre l'infrastructure et la façade du bâtiment étudié, on cumule les deux corrections, sauf si un des deux éléments faisant écran (bâtiment ou écran acoustique ou merlon) masque l'autre. Toutefois, la correction globale est limitée à - 9 dB. Le cumul des corrections dû à deux écrans est illustré par des schémas et exemples figurant en annexe d'un arrêté des ministres chargés de la construction et de l'écologie.

3. Exposition à plusieurs infrastructures de transports terrestres

Que le bâtiment à construire se situe dans une rue en U ou en tissu ouvert, lorsqu'une façade est située dans le secteur affecté par le bruit de plusieurs infrastructures, une valeur d'isolement est déterminée pour chaque infrastructure selon les modalités précédentes.

La valeur minimale de l'isolement acoustique à retenir est calculée de la façon suivante à partir de la série des valeurs ainsi déterminées. Les deux valeurs les plus faibles de la série sont comparées. La correction issue du tableau ci-dessous est ajoutée à la valeur la plus élevée des deux.

ÉCART ENTRE DEUX VALEURS	CORRECTION
Ecart de 0 à 1 dB	+ 3 dB
Ecart de 2 à 3 dB	+ 2 dB
Ecart de 4 à 9 dB	+ 1 dB
Ecart > 9 dB	0 dB

Si le bruit ne provient que de deux infrastructures, la série ne comporte que deux valeurs et la valeur calculée à l'aide du tableau est l'isolement acoustique minimal.

S'il y a plus de deux infrastructures, la valeur calculée à l'aide du tableau pour les deux plus faibles isolements est comparée de façon analogue à la plus faible des valeurs restantes. Le processus est réitéré jusqu'à ce que toutes les valeurs de la série aient été ainsi comparées.

Un exemple d'application de ces dispositions figure en annexe d'un arrêté des ministres chargés de la construction et de l'écologie. »

Art. 9. – L'article 7 est remplacé par les dispositions suivantes

« Lorsque le maître d'ouvrage effectue une estimation précise du niveau sonore engendré par les infrastructures des transports terrestres en façade, en prenant en compte des données urbanistiques et topographiques particulières et l'implantation de sa construction dans le site, il évalue la propagation des sons entre les infrastructures et le futur bâtiment :

- par calcul réalisé selon des méthodes conformes à la norme NFS 31-133 ;
- à l'aide de mesures réalisées selon les normes NFS 31-085 pour les infrastructures routières et NFS 31-088 pour les infrastructures ferroviaires.

Dans les deux cas, cette évaluation est effectuée pour l'ensemble des infrastructures, routières ou ferroviaires, en recalant les niveaux sonores calculés ou mesurés à 2 mètres en avant des façades du bâtiment sur les valeurs suivantes de niveaux sonores au point de référence défini à l'article 2 du présent arrêté :

Niveaux sonores pour les infrastructures routières et pour les lignes ferroviaires à grande vitesse :

CATÉGORIE	NIVEAU SONORE AU POINT de référence en période diurne (en dB(A))	NIVEAU SONORE AU POINT de référence en période nocturne (en dB(A))
1	83	78
2	79	74
3	73	68
4	68	63
5	63	58

Niveaux sonores pour les infrastructures ferroviaires conventionnelles :

CATÉGORIE	NIVEAU SONORE AU POINT de référence en période diurne (en dB(A))	NIVEAU SONORE AU POINT de référence en période nocturne (en dB(A))
1	86	81
2	82	77
3	76	71
4	71	66
5	66	61

Lors d'une estimation par calcul sur modèle numérique de propagation sonore, les caractéristiques acoustiques des infrastructures sont définies à l'aide des informations pouvant être recueillies (puissance acoustique, vitesses, trafic, etc.) et sont recalées afin d'ajuster, par le calcul, le niveau sonore au point de référence à la valeur correspondante donnée dans le tableau concerné ci-dessus.

Lors d'une estimation par calcul, la valeur calculée au point de référence ou à l'emplacement du futur bâtiment est augmentée de 3 dB(A) pour tenir compte de la réflexion de la façade dans le cas où les points de calcul sont en champ libre.

Un exemple d'application de cette disposition figure en annexe d'un arrêté des ministres chargés de la construction et de l'écologie.

Lors d'une estimation par mesure, des mesurages sont effectués simultanément en plaçant les microphones au point de référence de chaque infrastructure concernée et aux emplacements correspondant à 2 mètres en avant des façades des bâtiments étudiés. La valeur mesurée au point de référence de chaque infrastructure est comparée à la valeur correspondante du tableau concerné ci-dessus et la différence est appliquée aux valeurs mesurées en façade des bâtiments étudiés. Lors d'un mesurage en champ libre, la valeur mesurée au point de référence ou à l'emplacement du futur bâtiment est augmentée de 3 dB(A) pour tenir compte de la réflexion sur la façade.

La valeur d'isolement acoustique minimal déterminée à partir de cette évaluation est telle que le niveau de bruit à l'intérieur des pièces principales et cuisines est égal ou inférieur à 35 dB(A) en période diurne et 30 dB(A) en période nocturne, ces valeurs étant exprimées en niveau de pression acoustique continu équivalent pondéré A, de 6 heures à 22 heures pour la période diurne, et de 22 heures à 6 heures pour la période nocturne.

Un exemple d'application de cette disposition figure en annexe d'un arrêté des ministres chargés de la construction et de l'écologie.

Dans le cadre du contrôle des règles de construction applicable à toutes les catégories de bâtiments, les hypothèses et paramètres conduisant aux valeurs d'isolement acoustique minimal déterminées à partir de cette évaluation sont tenues à disposition par le maître d'ouvrage de manière à permettre la vérification de l'estimation précise du niveau sonore en façade réalisée par le maître d'ouvrage.»

Art. 10. – L'article 8 est remplacé par les dispositions suivantes :

« Dans les zones définies par le plan d'exposition aux bruits des aérodromes, au sens de l'article L. 147-3 du code de l'urbanisme, l'isolement acoustique standardisé pondéré $D_{nT,A,ir}$ minimum des locaux vis-à-vis de l'espace extérieur est de :

- en zone A : 45 dB ;
- en zone B : 40 dB ;
- en zone C : 35 dB ;
- en zone D : 32 dB. »

Art. 11. – L'article 9 est remplacé par les dispositions suivantes :

« Dans le cas de zones exposées à la fois au bruit des infrastructures de transports terrestres et aériens, la valeur minimale de l'isolement acoustique standardisé pondéré $D_{nT,A,ir}$ des locaux vis-à-vis de l'espace extérieur est calculée en prenant en compte les différentes sources de bruit de transports (terrestres et aériens).

La valeur minimale de l'isolement acoustique est déterminée à partir des deux valeurs calculées pour les infrastructures de transports terrestres et pour le trafic aérien. Pour la valeur concernant les infrastructures de transports terrestres, il s'agit de la valeur calculée selon les articles 6 ou 7 qui peut être inférieure à 30 dB. Pour le trafic aérien, il s'agit de la valeur définie à l'article 8. Ces deux valeurs sont comparées. La valeur minimale de l'isolement est la valeur la plus élevée des deux, augmentée de la correction figurant dans le tableau ci-dessous :

ÉCART ENTRE DEUX VALEURS	CORRECTION
Ecart de 0 à 1 dB	+3 dB
Ecart de 2 à 3 dB	+2 dB

ÉCART ENTRE DEUX VALEURS	CORRECTION
Ecart de 4 à 9 dB	+1 dB
Ecart > 9 dB	0 dB

Art. 12. – Après l'article 9, il est inséré un article 9-1 ainsi rédigé :

« Les valeurs d'isolement retenues après application des articles 6 à 9 ne sont en aucun cas inférieures à 30 dB et s'entendent pour des locaux ayant une durée de réverbération de 0,5 seconde à toutes les fréquences.

La mesure de l'isolement acoustique de façade est effectuée conformément à la procédure décrite dans le guide de mesures acoustiques de la direction générale de l'aménagement, du logement et de la nature (disponible sur le site www.developpement-durable.gouv.fr), les portes et fenêtres étant fermées et les systèmes d'occultation ouverts. La correction de durée de réverbération est calculée à partir des mesures de la durée de réverbération dans les locaux. L'isolement est conforme si la valeur mesurée est supérieure ou égale à la valeur exigée diminuée de l'incertitude I définie dans les arrêtés du 30 juin 1999 susvisés. »

Art. 13. – Au premier alinéa de l'article 15, la référence à l'article 6 est remplacée par la référence aux articles 2 et 6.

Art. 14. – Les dispositions des articles 2 à 4 de l'arrêté s'appliquent le lendemain du jour de sa publication.

Les dispositions des articles 5 à 13 de l'arrêté sont applicables aux bâtiments d'habitation faisant l'objet d'une demande de permis de construire déposée à compter du 1^{er} janvier 2014.

Art. 15. – L'article annexe est supprimé.

Art. 16. – Le directeur de l'habitat, de l'urbanisme et des paysages, le directeur général de la santé, la directrice générale de la prévention des risques et le directeur général des infrastructures, des transports et de la mer sont chargés, chacun en ce qui le concerne, de l'exécution du présent arrêté, qui sera publié au *Journal officiel* de la République française.

Fait le 23 juillet 2013.

*La ministre de l'égalité des territoires
et du logement,*

Pour la ministre et par délégation :

*Le directeur de l'habitat,
de l'urbanisme et des paysages,
E. CRÉPON*

*La ministre des affaires sociales
et de la santé,*

Pour la ministre et par délégation :

*Le directeur général de la santé,
J.-Y. GRALL*

*Le ministre de l'écologie,
du développement durable
et de l'énergie,*

Pour le ministre et par délégation :

*Le directeur de l'habitat,
de l'urbanisme et des paysages,
E. CRÉPON*

*Le directeur général des infrastructures,
des transports et de la mer,
D. BURSAUX*

*La directrice générale
de la prévention des risques,
P. BLANC*



Liberté - Égalité - Fraternité
RÉPUBLIQUE FRANÇAISE

PREFET DES BOUCHES-DU-RHONE

DIRECTION DEPARTEMENTALE DES TERRITOIRES ET DE LA MER
Service Urbanisme
RAA

Arrêté du 19 MAI 2016
portant révision du classement sonore des infrastructures de transports terrestres du
département des Bouches-du-Rhône

Le préfet de la région Provence-Alpes-Côte d'Azur,
Préfet de la zone de défense et de sécurité Sud,
Préfet des Bouches-du-Rhône

VU le code de la construction et de l'habitation, notamment ses articles L. 111-11 à L. 111-11-2, R. 111-4-1 et R.111-23-1 à R.111-23-3 ;

VU le code de l'environnement, notamment ses articles L. 571-10 et R. 571-32 à R. 571-43,

VU le code de l'urbanisme, notamment l'article R 153-53,

VU le décret n° 95-20 du 9 janvier 1995 pris pour l'application de l'article L. 111-11-1 du code de la construction et de l'habitation et relatif aux caractéristiques acoustiques de certains bâtiments autres que d'habitation et de leurs équipements ;

VU l'arrêté interministériel du 30 mai 1996 modifié par l'arrêté interministériel du 23 juillet 2013 relatif aux modalités de classement des infrastructures de transports terrestres et à l'isolement acoustique des bâtiments d'habitation dans les secteurs affectés par le bruit ;

VU les arrêtés interministériels du 25 avril 2003 relatifs à la limitation du bruit dans les établissements d'enseignement, dans les établissements de santé et dans les hôtels ;

VU les arrêtés préfectoraux du 11 décembre 2000 et du 14 avril 2004, relatifs au classement des infrastructures de transports terrestres dans les Bouches-du-Rhône;

VU la consultation préalable des gestionnaires en février 2012 sur le trafic et les caractéristiques de leur réseau routier,

VU la consultation des communes en date du 24 Mars 2015, et les avis formulés,

Considérant la nécessité de réexaminer les bases techniques des arrêtés en vigueur et d'intégrer les évolutions en terme d'infrastructures nouvelles bruyantes dans les Bouches du Rhône,

Sur proposition du Directeur Départemental Interministériel des Territoires et de la Mer des Bouches-du-Rhône,

ARRETE

ARTICLE 1

Le présent arrêté annule et remplace les arrêtés listés ci-dessous portant classement sonore des infrastructures de transports terrestres dans le département des Bouches du Rhône adoptés le 11 décembre 2000 et le 14 avril 2004 :

- Arrêté relatif au classement sonore des autoroutes (hors autoroutes A8, A50 et A52 concédées) routes nationales, départementales et communales de la zone 2 du département des Bouches du Rhône en date du 11 Décembre 2000,
- Arrêté relatif au classement sonore des autoroutes (hors autoroutes A7 et A54 concédées) routes nationales, départementales et communales de la zone 4 du département des Bouches du Rhône en date du 11 Décembre 2000,
- Arrêté relatif au classement sonore des autoroutes concédées ASF du département des Bouches du Rhône en date du 11 Décembre 2000,
- Arrêté relatif au classement sonore des autoroutes concédées ESCOTA du département des Bouches du Rhône en date du 11 Décembre 2000,
- Arrêté relatif au classement sonore des autoroutes (hors A8 concédée), routes nationales, départementales et communales de la commune d'Aix en Provence en date du 14 Avril 2004,
- Arrêté relatif au classement sonore des autoroutes, routes nationales, départementales et communales de la commune d'Arles en date du 14 Avril 2004,
- Arrêté relatif au classement sonore des autoroutes, routes nationales, départementales et communales de la commune de Marseille (zone 1) en date du 14 Avril 2004,
- Arrêté relatif au classement sonore des routes nationales, départementales et communales de la commune de Salon de Provence en date du 14 Avril 2004,
- Arrêté relatif au classement sonore des autoroutes (hors autoroutes A8 et A51 concédées) routes nationales, départementales et communales de la zone 3 du département des Bouches du Rhône en date du 14 Avril 2004,
- Arrêté relatif au classement sonore des autoroutes (hors autoroutes A8, A50 et A52 concédées) routes nationales, départementales et communales et concernant les communes de Aubagne, Gardanne, La Ciotat, Les Pennes Mirabeau en date du 14 Avril 2004,
- Arrêté relatif au classement sonore des autoroutes, routes nationales, départementales et communales de la zone 5 du département des Bouches du Rhône en date du 14 Avril 2004,

ARTICLE 2

Les dispositions de l'arrêté interministériel du 30 mai 1996 modifié susvisé sont applicables dans le département des Bouches-du-Rhône, aux abords du tracé des infrastructures de transports terrestres mentionnées à l'annexe n°1 du présent arrêté et représentées sur les cartes mises en ligne sur le site internet des services de l'Etat dans le département (rubrique « Politiques publiques » et sous-rubrique « Environnement, risques naturels et technologiques »).

ARTICLE 3

Les communes concernées sont les suivantes :

Aix-en-Provence	Gréasque	Plan d'Orgon
Allauch	Istres	Port-de-Bouc
Alleins	Jouques	Port-Saint-Louis-du-Rhône
Arles	La Barben	Puyloubier
Aubagne	La Bouilladisse	Rognac
Auriol	La Ciotat	Rognes
Barbentane	La Destrousse	Rognonas
Belcodène	La Fare-les-Oliviers	Roquefort-la-Bédoule
Berre-l'Etang	La Penne-sur-Huveaune	Roquevaire
Bouc-Bel-Air	La Roque d'Antheron	Rousset
Boulbon	Lamanon	Saint-Andiol
Cabannes	Lambesc	Saint-Cannat
Cabriès	Lançon de Provence	Saint-Chamas
Cadolive	Le Puy-Sainte-Réparate	Saintes-Maries-de-la-Mer
Carnoux-en-Provence	Le Rove	Saint-Estève-Janson
Carry-le-Rouet	Le Tholonet	Saint-Etienne-du-Grès
Cassis	Les Pennes-Mirabeau	Saint-Martin-de-Crau
Ceyreste	Mallemort	Saint-Mitre-les-Remparts
Châteauneuf-le-Rouge	Marignane	Saint-Paul-lès-Durance
Châteauneuf-les-Martigues	Marseille	Saint-Remy-de-Provence
Châteaurenard	Martigues	Saint-Savournin
Coudoux	Mas-Blanc-les-Alpilles	Saint-Victoret
Cuges-les-Pins	Maussane-les-Alpilles	Salon-de-Provence
Eguilles	Meyrargues	Sausset-les-Pins
Ensuès-la-Redonne	Meyreuil	Sénas
Eygalières	Mimet	Septèmes-les-Vallons
Eyguières	Miramas	Simiane-Collongue
Eyragues	Mollégès	Tarascon
Fontvieille	Noves	Trets
Fos-sur-Mer	Orgon	Velaux
Fuveau	Paradou	Venelles
Gardanne	Pélissanne	Ventabren
Gémenos	Peynier	Vernègues
Gignac-la-Nerthe	Peypin	Verquières
Grans	Peyrolles-en-Provence	Vitrolles
Graveson	Plan-de-Cuques	

ARTICLE 4

Le tableau figurant en annexe n°1 donne, pour chacun des tronçons d'infrastructures mentionnés, le classement dans une des cinq catégories définies par l'arrêté du 30 mai 1996 susmentionné, la largeur des secteurs affectés par le bruit de part et d'autre de ces tronçons, le type de tissu urbain, ainsi que les niveaux sonores que les constructeurs doivent prendre en compte pour la construction de bâtiments inclus dans ces secteurs.

La largeur des secteurs affectés par le bruit correspond à la distance comptée de part et d'autre de l'infrastructure à partir du bord extérieur de la chaussée la plus proche.

Le tableau figurant en annexe n°2 récapitule, pour chacune des communes, les tronçons d'infrastructures concernées et le classement dans une des cinq catégories définies par l'arrêté du 30 mai 1996 susmentionné.

ARTICLE 5

Les bâtiments d'habitation, les établissements d'enseignement, de santé, de soins, d'action sociale, de loisirs et de sports, ainsi que les hôtels et établissements d'hébergement à caractère touristique, à construire dans les secteurs affectés par le bruit mentionnés à l'article 2 du présent arrêté, doivent présenter un isolement acoustique minimum contre les bruits de l'espace extérieur, conformément aux dispositions des articles R. 571-34 et R. 571-43 du code de l'environnement.

Pour les bâtiments d'habitation, l'isolement acoustique minimum est déterminé selon les articles 5 à 9 de l'arrêté interministériel du 30 mai 1996 modifié susvisé.

Pour les établissements d'enseignement, l'isolement acoustique minimum est déterminé selon les articles 7 et 9 de l'arrêté interministériel du 25 avril 2003 susvisé.

Pour les établissements de santé, l'isolement acoustique minimum est déterminé selon les articles 7 et 8 de l'arrêté interministériel du 25 avril 2003 susvisé.

Pour les hôtels, l'isolement acoustique minimum est déterminé selon les articles 5 et 7 de l'arrêté interministériel du 25 avril 2003 susvisé.

ARTICLE 6

Les niveaux sonores que les constructeurs sont tenus de prendre en compte pour la détermination de l'isolation acoustique des bâtiments à construire inclus dans les secteurs affectés par le bruit définis à l'article 2 sont déterminés selon les articles 7 à 9 de l'arrêté interministériel du 23 juillet 2013 susvisé.

ARTICLE 7

Les périmètres des secteurs situés au voisinage des infrastructures de transport terrestre, qui sont affectés par le bruit, devront être reportés à titre d'information dans un ou plusieurs documents graphiques en annexe des POS (Plan d'occupation des sols) et des PLU (Plan local d'urbanisme) ainsi que dans les PSMV (Plan de sauvegarde et de mise en valeur), conformément aux dispositions des articles R 151-53 et R 313-6 du code de l'urbanisme.

Le classement des infrastructures de transport terrestre et les secteurs affectés par le bruit ainsi que la référence du présent arrêté préfectoral et la mention des lieux où cet arrêté peut être consulté, devront figurer dans les annexes des POS, des PLU et des PSMV, conformément aux articles R 151-53 et R 313-6 du code de l'urbanisme.

Conformément aux dispositions de l'article L 410-1 du code de l'urbanisme, le certificat d'urbanisme informera le demandeur, lorsqu'il y aura lieu, que son terrain se trouve dans le secteur affecté par le bruit d'une infrastructure de transport terrestre bruyante.

Ce dispositif a vocation à informer le maître d'ouvrage du bâtiment, de l'existence de secteurs affectés par le bruit, dans lesquels il lui appartient de respecter les règles de construction définies par les arrêtés préfectoraux en matière d'isolation acoustique.

ARTICLE 8

Le Secrétaire Général de la Préfecture des Bouches-du-Rhône, le Directeur Départemental Interministériel des Territoires et de la Mer des Bouches-du-Rhône, le Président de la Métropole Aix Marseille Provence et les Maires des communes concernées, sont chargés, chacun en ce qui le concerne, de l'exécution du présent arrêté qui sera affiché, durant un mois, à la mairie des communes concernées et au siège de la Métropole Aix-Marseille-Provence conformément à l'article R 571-41 du code de l'environnement.

Une copie du présent arrêté sera également adressée pour information :

- au Président du Conseil Départemental des Bouches du Rhône,
- aux Présidents des établissements publics de coopération intercommunale concernés (hors métropole Aix-Marseille-Provence),
- à la Direction Régionale de l'Environnement, de l'Aménagement et du Logement,
- à la Direction Interdépartementale des Routes Méditerranée,
- au Directeur Général de l'Agence Régionale de Santé Provence-Alpes-Côte d'Azur.

ARTICLE 9


Le présent arrêté peut faire l'objet d'un recours contentieux devant le Tribunal Administratif de Marseille dans un délai de deux mois à compter de sa publication.

ARTICLE 10

Le présent arrêté est applicable à compter de sa publication au recueil des actes administratifs de la Préfecture des Bouches-du-Rhône et de son affichage en mairie des communes concernées.

Fait à Marseille, le 15 MAI 2016

(Le Préfet

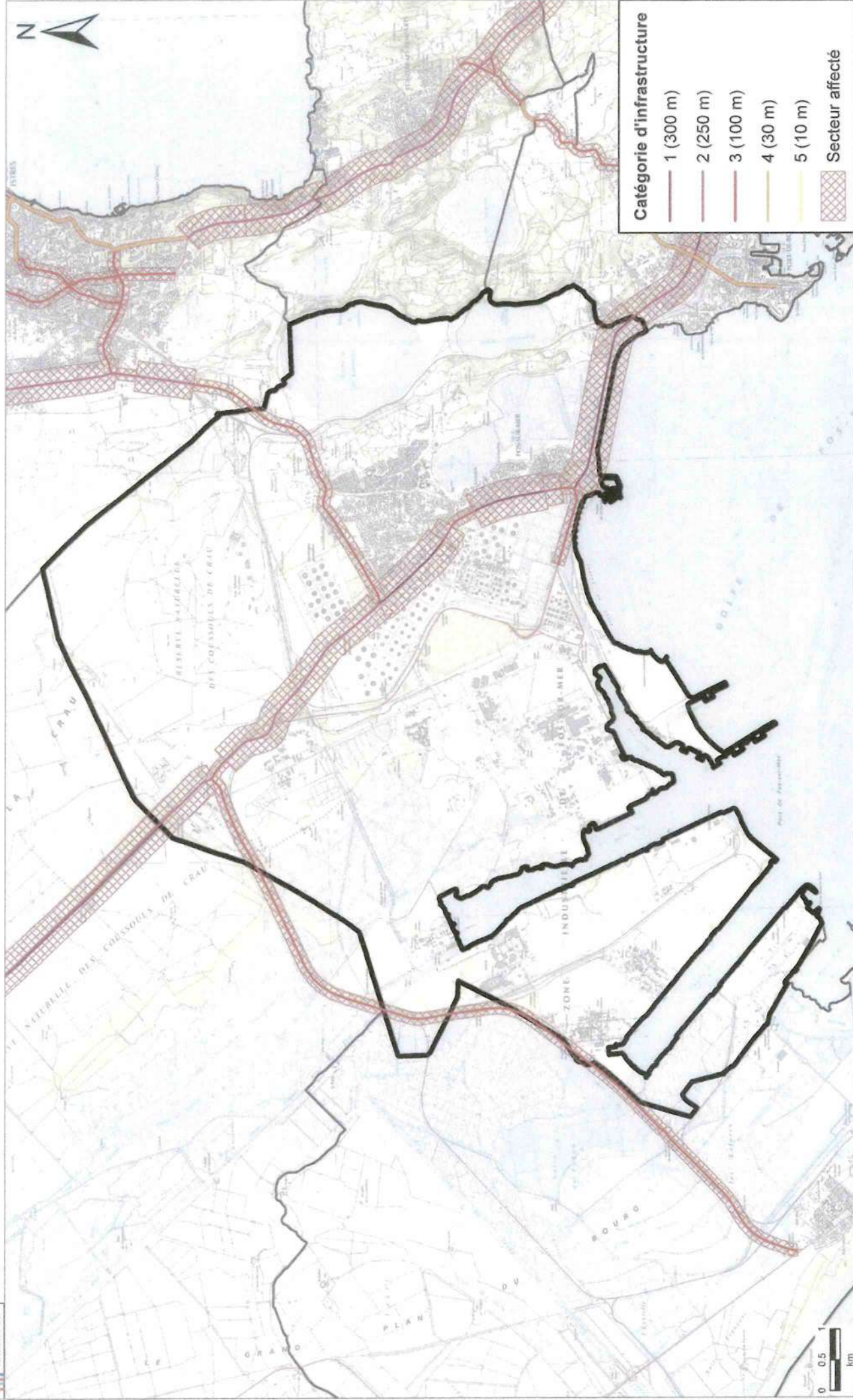


Stéphane BOUILLON

||

Classement sonore des infrastructures routières du département des Bouches-du-Rhône


COMMUNE DE FOS-SUR-MER



PRÉFET DES BOUCHES-DU-RHÔNE

Direction départementale
des Territoires et de la Mer

Marseille, le 19 MAI 2016



Le Préfet
de la région Provence-Alpes-Côte d'Azur
Préfet des Bouches-du-Rhône
à
Destinataires in fine

Affaire suivie par : Jean-Claude VENTRE
Tél. : 04 91 28 43 56
Courriel : jean-claude.ventre@bouches-du-rhone.gouv.fr

Objet : Révision du classement sonore des voies

PJ :

- arborescence du chemin d'accès à la page internet relative au classement sonore des infrastructures terrestres dans les Bouches du Rhône (annexe 1)
- note pédagogique relative au classement sonore des infrastructures de transport terrestre (annexe 2)
- arrêté relatif à la révision du classement sonore (annexe 3)
- support de stockage informatique (annexe 4)

Dans le cadre du plan national d'actions contre le bruit, le classement sonore des infrastructures de transport terrestre bruyantes doit être réexaminé tous les cinq ans. Compte tenu de la création de certaines infrastructures nouvelles et des évolutions de trafics sur les principaux axes routiers du département, la Direction Départementale des Territoires et de la Mer des Bouches-du-Rhône a procédé à une nouvelle révision de ce classement sonore.

Je précise que cette procédure porte uniquement sur les infrastructures routières.

Aussi, l'arrêté préfectoral relatif au classement sonore des voies ferrées en date du 11 Décembre 2000 reste en vigueur jusqu'à la révision du classement par Réseau Ferré de France (RFF).

Dans mon courrier en date du 25 mars 2015, je vous informais du déroulement de la consultation relative à la révision du classement sonore des voies de transport terrestre.

Vous voudrez bien trouver ci-joint pour notification l'arrêté préfectoral n° 13-2016-05-19-001 portant révision du classement sonore des voies routières signé le 19 mai 2016 et publié le 30 mai 2016 au RAA.

Vous trouverez également en pièce jointe à cet arrêté un support de stockage contenant notamment une carte de votre commune avec les voies concernées par la révision du classement sonore. L'arrêté portant révision du classement sonore, la cartographie ainsi que les tableaux listant les voies et les communes concernées sont consultables sur le site internet des services de l'Etat dans le Département des Bouches-du-Rhône (adresse et chemin d'accès en annexe 1).

Par la suite, conformément à l'article 7 de cet arrêté, vous devrez alors procéder au report en annexe de votre document d'urbanisme des secteurs affectés par le bruit, soit à l'occasion d'une procédure en cours, soit par la procédure de mise à jour.

Pour vous éclairer, vous voudrez bien trouver ci-joint un document d'information général relatif au classement sonore.

Les services de la DREAL et de la DDTM 13 restent à votre disposition pour tout renseignement sur cette démarche.



Stéphane BOUILLON

||

Liste des destinataires

Mesdames et Messieurs les Maires de :

<u>Aix-en-Provence - 13616</u>	<u>Mallemort - 13370</u>
<u>Allauch - 13718</u>	<u>Marignane - 13700</u>
<u>Alleins - 13980</u>	<u>Marseille - 13002</u>
<u>Aries - 13637</u>	<u>Martigues - 13692</u>
<u>Aubagne - 13400</u>	<u>Mas-Blanc-des-Alpilles - 13103</u>
<u>Auriol - 13390</u>	<u>Maussane-les-Alpilles - 13520</u>
<u>Barbentane - 13570</u>	<u>Meyrargues - 13650</u>
<u>Belcodène - 13720</u>	<u>Meyreuil - 13590</u>
<u>Berre-l'Étang - 13138</u>	<u>Mimet - 13105</u>
<u>Bouc-Bel-Air - 13320</u>	<u>Miramas - 13140</u>
<u>Boulbon - 13150</u>	<u>Mollégès - 13940</u>
<u>Cabannes - 13440</u>	<u>Noves - 13550</u>
<u>Cabriès - 13480</u>	<u>Orgon - 13660</u>
<u>Cadolive - 13950</u>	<u>Paradou - 13520</u>
<u>Carnoux-en-Provence - 13716</u>	<u>Pélissanne - 13330</u>
<u>Carry-le-Rouet - 13620</u>	<u>Peynier - 13790</u>
<u>Cassis - 13260</u>	<u>Peypin - 13124</u>
<u>Ceyreste - 13600</u>	<u>Peyrolles-en-Provence - 13860</u>
<u>Châteauneuf-le-Rouge - 13790</u>	<u>Plan-d'Orgon - 13750</u>
<u>Châteauneuf-les-Martigues - 13220</u>	<u>Plan-de-Cuques - 13712</u>
<u>Châteaurenard - 13838</u>	<u>Port-de-Bouc - 13110</u>
<u>Coudoux - 13111</u>	<u>Port-Saint-Louis-du-Rhône - 13518</u>
<u>Cuges-les-Pins - 13780</u>	<u>Puylobier - 13114</u>
<u>Éguilles - 13510</u>	<u>Rognac - 13655</u>
<u>Ensuès-la-Redonne - 13820</u>	<u>Rognes - 13840</u>
<u>Evglières - 13810</u>	<u>Rognonas - 13870</u>
<u>Evquières - 13430</u>	<u>Roquefort-la-Bédoule - 13830</u>
<u>Eyragues - 13630</u>	<u>Roquevaire - 13360</u>
<u>Fontvieille - 13990</u>	<u>Rousset - 13790</u>
<u>Fos-sur-Mer - 13771</u>	<u>Saint-Andiol - 13670</u>
<u>Fuveau - 13710</u>	<u>Saint-Cannat - 13760</u>
<u>Gardanne - 13120</u>	<u>Saint-Chamas - 13250</u>
<u>Gémenos - 13420</u>	<u>Saint-Estève-Janson - 13610</u>
<u>Gignac-la-Nerthe - 13180</u>	<u>Saint-Étienne-du-Grès - 13103</u>
<u>Grans - 13450</u>	<u>Saint-Martin-de-Crau - 13558</u>
<u>Graveson - 13690</u>	<u>Saint-Mitre-les-Remparts - 13920</u>
<u>Gréasque - 13850</u>	<u>Saint-Paul-lès-Durance - 13115</u>
<u>Istres - 13808</u>	<u>Saint-Rémy-de-Provence - 13538</u>
<u>Jouques - 13490</u>	<u>Saint-Savournin - 13119</u>
<u>La Barben - 13330</u>	<u>Saint-Victoret - 13730</u>
<u>La Bouilladisse - 13720</u>	<u>Saintes-Maries-de-la-Mer - 13460</u>
<u>La Ciotat - 13600</u>	<u>Salon-de-Provence - 13657</u>
<u>La Destrousse - 13112</u>	<u>Sausset-les-Pins - 13960</u>
<u>La Fare-les-Oliviers - 13580</u>	<u>Sénas - 13560</u>
<u>La Penne-sur-Huveaune - 13713</u>	<u>Septèmes-les-Vallons - 13240</u>
<u>La Roque-d'Anthéron - 13640</u>	<u>Simiane-Collongue - 13109</u>
<u>Lamanon - 13113</u>	<u>Tarascon - 13158</u>
<u>Lambesc - 13410</u>	<u>Trets - 13530</u>
<u>Lançon-Provence - 13680</u>	<u>Velaux - 13880</u>
<u>Le Puy-Sainte-Réparate - 13610</u>	<u>Venelles - 13614</u>
<u>Le Rove - 13740</u>	<u>Ventabren - 13122</u>
<u>Le Tholonet - 13100</u>	<u>Vernègues - 13116</u>
<u>Les Pennes-Mirabeau - 13170</u>	<u>Verquières - 13670</u>
	<u>Vitrolles - 13743</u>

Monsieur le président de :

Métropole Aix Marseille Provence

Annexe 1 - Arborescence du chemin d'accès à la page internet relative au classement sonore des infrastructures terrestres dans les Bouches du Rhône

Adresse du site internet :

www.bouches-du-rhone.gouv.fr

Rubrique :

Politiques publiques

Sous-rubrique :

Environnement, risques naturels et technologiques

Dossier :

Le Bruit

Sous-dossier :

Classement sonore des infrastructures de transport terrestre dans les Bouches du Rhône

Annexe 2 - Note pédagogique relative au classement sonore des infrastructures de transport terrestre

Le classement sonore des voies bruyantes et la définition des secteurs où l'isolation des locaux doit être renforcée pour une meilleure protection :

Les bâtiments à construire situés dans les secteurs affectés par le bruit doivent présenter un isolement acoustique minimum contre le bruit extérieur. *Ces prescriptions sont fixées par l'arrêté du 30 mai 1996 et la circulaire du 25 juillet 1996 (pour les bâtiments d'habitation), et 3 arrêtés ainsi qu'une circulaire pris le 25 avril 2003 pour les établissements d'enseignement, de santé et les hôtels.* Ces textes ont été codifiés aux articles L 571-10 et R 571-32 à R 571-43 du code de l'environnement qui réglementent le classement des infrastructures de transport terrestre.

Les constructeurs doivent doter leurs bâtiments d'un isolement acoustique adapté aux bruits de l'espace extérieur, et notamment des voies bruyantes existantes ou en projet (Article L 571-10 du Code de l'Environnement)

PRISE EN COMPTE DU BRUIT DES TRANSPORTS DANS LA CONSTRUCTION

Les infrastructures de transport terrestre sont classées en fonction de leur niveau sonore, à partir duquel sont déterminés des secteurs de nuisances. L'isolation phonique des constructions nouvelles implantées dans ces secteurs doit être déterminée selon leur exposition sonore.

LE CLASSEMENT EN 7 QUESTIONS

1. Qu'est ce que le classement ?

Les infrastructures de transports terrestres sont classées en 5 catégories selon le niveau de bruit qu'elles engendrent, la catégorie 1 étant la plus bruyante. Un secteur affecté par le bruit est défini autour de chaque infrastructure classée.

catégorie de l'infrastructure	niveau sonore de Référence Laeq (6h-22h)	niveau sonore de Référence Laeq (22h-6h)	largeur maximale des secteurs affectés par le bruit de part et d'autre de l'infrastructure
1	$L > 81$	$L < 76$	$d = 300\text{m}$
2	$76 < L < 81$	$71 < L < 76$	$d = 250\text{m}$
3	$70 < L < 76$	$65 < L < 71$	$d = 100\text{m}$
4	$65 < L < 70$	$60 < L < 65$	$d = 30\text{m}$
5	$60 < L < 65$	$55 < L < 60$	$d = 10\text{m}$

2. Qui définit le classement ?

C'est le Préfet qui arrête le classement sonore des infrastructures. Il recueille préalablement l'avis des communes concernées. Le classement sonore est publié au recueil des actes administratifs.

3. Quelles sont les infrastructures concernées ?

- Les routes et rues écoulant un trafic supérieur à 5 000 véhicules par jour,
- Les voies de chemin de fer interurbaines de plus de 50 trains par jour,
- Les voies de chemin de fer urbaines de plus de 100 trains par jour,
- Les lignes de transports en communs en site propre de plus de 100 rames par jour,
- Ceci est valable pour les infrastructures existantes ainsi qu'en projet (avec DUP à partir de l'ouverture de l'enquête publique, PIG, emplacement réservé au document d'urbanisme).

4. Qu'est ce qu'un secteur affecté par le bruit ?

C'est une zone qui s'étend de part et d'autre d'une infrastructure classée. La largeur maximale du secteur dépend de la catégorie de l'infrastructure. Elle est de 10 m pour la catégorie 5 - 30 m pour la catégorie 4 - 100 m pour la catégorie 3 - 250 m pour la catégorie 2 et 300 m pour la catégorie 1. Cette zone est destinée à couvrir l'ensemble du territoire où une isolation acoustique renforcée est nécessaire.

5. Quels sont les bâtiments concernés ?

Ce sont les bâtiments nouveaux à usage d'habitation, d'enseignement, de santé et d'action sociale.

6. Le bruit est-il une servitude ?

Non : bien que le classement doive être reporté obligatoirement en annexe des POS et PLU conformément aux articles R 151-53 et R 313-6 du code de l'urbanisme, ce n'est qu'à titre informatif (l'annexe bruit doit comporter un plan matérialisant les secteurs affectés par le bruit ainsi qu'une copie du ou des arrêtés préfectoraux de classement ou bien la mention du lieu où ces actes peuvent être consultés). Il n'y a ni création de nouvelle règle d'urbanisme, ni règle d'inconstructibilité liée au bruit.

7. Quels sont les effets du classement sur la construction ?

L'isolement acoustique de façade devient une règle de construction à part entière (article R 111-4-1 du code de la construction et de l'habitation) sous la responsabilité du constructeur.

LE RÔLE DES DIFFÉRENTS ACTEURS

Le Préfet	Il élabore un projet d'arrêté. Il consulte les communes qui ont alors 3 mois pour remettre leur avis. Il prend ensuite l'arrêté de classement. Cet arrêté est mis à jour tous les cinq ans.
La DDTM	Elle est chargée par le Préfet de mener à bien les études nécessaires à l'établissement de classement, et d'en suivre la mise en application.
La Commune	Elle est consultée par le Préfet. Elle reporte le classement en annexe des documents d'urbanisme.
Les constructeurs	Ils dotent leurs bâtiments d'un isolement acoustique adapté aux bruits de l'espace extérieur, et notamment des voies bruyantes existantes ou en projet ayant fait l'objet d'un arrêté préfectoral de classement sonore.

URBANISME – CONSTRUCTION ET VOIES BRUYANTES

Les étapes clés de la prise en compte dans la construction :

Le Certificat d'Urbanisme	Le C.U. informe le pétitionnaire que son projet de construction est situé dans un secteur affecté par le bruit dû à une infrastructure de catégorie 1 à 5. Il doit aussi informer le pétitionnaire du type de tissu dans lequel se trouve son projet (ouvert ou en U) afin que le constructeur puisse déterminer la valeur de l'isolement minimal à prévoir à l'aide de l'arrêté du 30 mai 1996.
Le Permis de Construire	La réglementation n'oblige pas à rappeler les dispositions acoustiques particulières sur le permis de construire. L'isolement acoustique de façade est une règle de construction que le titulaire du permis s'engage à respecter. Le service instructeur du permis de construire n'a plus à déterminer l'isolement acoustique requis : c'est le constructeur lui-même qui le détermine.
Le contrôle du règlement de construction	Un contrôle peut être réalisé selon la procédure habituelle, dans un délai de trois ans après l'achèvement des travaux.

DDTM 13 – SU/PA

Mars 2016

Numéro	Commune	Nom du tronçon	Origine	Fin	Tissu	Catégorie	Largeur secteur affectée
A50	Aubagne	A50 - 1	AUBAGNE (A 502)	LIMITE COMMUNE LA PENNE/H	Tissu ouvert	1	300 m
A50	Aubagne	A50 - 2	PK 26+077	Limite commune Roquefort-la-Bédoule	Tissu ouvert	1	300 m
A50	Ceyreste	A50 - 3	Limite commune La Ciotat	Limite commune La Ciotat	Tissu ouvert	1	300 m
A50	Ceyreste	A50 - 4	Limite commune La Ciotat	Limite commune La Ciotat	Tissu ouvert	1	300 m
A50	Ceyreste	A50 - 5	Limite commune La Ciotat	Limite commune La Ciotat	Tissu ouvert	1	300 m
A50	La Ciotat	A50 - 6	Limite commune Ceyreste	Limite commune Roquefort-la-Bédoule	Tissu ouvert	1	300 m
A50	La Ciotat	A50 - 7	Limite commune Ceyreste	Limite commune Ceyreste	Tissu ouvert	1	300 m
A50	La Ciotat	A50 - 8	Limite commune Ceyreste	Limite commune Ceyreste	Tissu ouvert	1	300 m
A50	La Ciotat	A50 - 9	Limite commune Ceyreste	PK 42+922	Tissu ouvert	1	300 m
A50	La Penne-sur-Huveaune	A50 - 10	LIMITE COMMUNE AUBAGNE	LIMITE COMMUNE MARSEILLE	Tissu ouvert	1	300 m
A50	Marseille	A50 - 11	MENPENTI	LIMITE COMMUNE LA PENNE/H	Tissu ouvert	1	300 m
A50	Roquefort-la-Bédoule	A50 - 12	Limite commune Cassis	Limite commune Aubagne	Tissu ouvert	1	300 m
A501	Aubagne	A501 - 1	AUBAGNE (A 50)	AUBAGNE NORD	Tissu ouvert	1	300 m
A501	Aubagne	A501 - 2	PK 0+000	PK 2+600	Tissu ouvert	2	250 m
A502	Aubagne	A502 - 1	A50	D8N	Tissu ouvert	1	300 m
A51	Aix-en-Provence	A51 - 1	LES 3 PIGEONS	N296	Tissu ouvert	1	300 m
A51	Aix-en-Provence	A51 - 2	PK 23+310	PK 24+884	Tissu ouvert	1	300 m
A51	Bouc-Bel-Air	A51 - 3	LES 3 PIGEONS	LIMITE COMMUNE CABRIÈS	Tissu ouvert	1	300 m
A51	Cabriès	A51 - 4	LIMITE COMMUNE LES PENNES-MIRABEAU	LIMITE COMMUNE BOUC-BEL-AIR	Tissu ouvert	1	300 m
A51	Jouques	A51 - 5	Limite commune Peyrolles-en-Provence	Limite commune Saint-Paul-lès-Durance	Tissu ouvert	2	250 m
A51	Les Pennes-Mirabeau	A51 - 6	LIMITE COMMUNE SEPTÈMES-LES-V	LIMITE COMMUNE CABRIÈS	Tissu ouvert	1	300 m
A51	Meyrargues	A51 - 7	Limite commune Venelles	Limite commune Peyrolles-en-Provence	Tissu ouvert	2	250 m
A51	Peyrolles-en-Provence	A51 - 8	Limite commune Meyrargues	Limite commune Jouques	Tissu ouvert	2	250 m
A51	Saint-Paul-lès-Durance	A51 - 9	Limite commune Jouques	Limite commune Beaumont-de-Pertuis	Tissu ouvert	2	250 m
A51	Septèmes-les-Vallons	A51 - 10	SEPTÈMES (A 7)	LIMITE COMMUNE LES PENNES-M	Tissu ouvert	1	300 m
A51	Venelles	A51 - 11	PK 24+884	Limite commune Meyrargues	Tissu ouvert	2	250 m
A515	Bouc-Bel-Air	A515 - 1	A51	D6	Tissu ouvert	1	300 m
A516	Aix-en-Provence	A516 - 1	A51	A8	Tissu ouvert	3	100 m
A517	Septèmes-les-Vallons	A517 - 1	A7	A51	Tissu ouvert	2	250 m
A52	Aubagne	A52 - 1	PK 12+768	Limite commune Roquevaire	Tissu ouvert	1	300 m
A52	Aubagne	A52 - 2	PK 24+900	PK 25+600	Tissu ouvert	1	300 m
A52	Aubagne	A52 - 3	PK 21+200	PK 24+900	Tissu ouvert	2	250 m
A52	Auriol	A52 - 4	Limite commune La Destrousse	Limite commune La Bouilladisse	Tissu ouvert	1	300 m
A52	Auriol	A52 - 5	Limite commune Roquevaire	Limite commune La Destrousse	Tissu ouvert	1	300 m
A52	Belcodène	A52 - 6	Limite commune Peypin	Limite commune Fuveau	Tissu ouvert	1	300 m
A52	Châteauneuf-le-Rouge	A52 - 7	PK 0+000	Limite commune Fuveau	Tissu ouvert	1	300 m
A52	Fuveau	A52 - 8	Limite commune Belcodène	Limite commune Châteauneuf-le-Rouge	Tissu ouvert	1	300 m
A52	La Bouilladisse	A52 - 10	Limite commune Peypin	Limite commune Peypin	Tissu ouvert	1	300 m
A52	La Bouilladisse	A52 - 9	Limite commune Auriol	Limite commune La Destrousse	Tissu ouvert	1	300 m
A52	La Destrousse	A52 - 11	Limite commune La Bouilladisse	Limite commune Peypin	Tissu ouvert	3	100 m
A52	La Destrousse	A52 - 12	Limite commune La Bouilladisse	Limite commune La Bouilladisse	Tissu ouvert	1	300 m
A52	La Destrousse	A52 - 13	Limite commune Auriol	Limite commune Auriol	Tissu ouvert	1	300 m
A52	Peypin	A52 - 14	Limite commune La Bouilladisse	Limite commune Belcodène	Tissu ouvert	1	300 m
A52	Peypin	A52 - 15	Limite commune La Destrousse	Limite commune La Bouilladisse	Tissu ouvert	1	300 m
A52	Roquevaire	A52 - 16	Limite commune Aubagne	Limite commune Auriol	Tissu ouvert	1	300 m
A521	Auriol	A521 - 1	Limite commune Roquevaire	PK 2+900	Tissu ouvert	2	250 m
A521	Roquevaire	A521 - 2	PK 0+000	Limite commune Auriol	Tissu ouvert	2	250 m
A521	Roquevaire	A521 - 3	PK 0+000	PK 2+900	Tissu ouvert	2	250 m
A54	Arles	A54 Ouest - 1	Sens Nîmes vers Arles (1) : PK 20+490 ; Sens Arles vers Nîmes (2) : pk 23+890	Sens 1 : PK 23+950 ; Sens 2 : pk 20+490	Tissu ouvert	1	300 m
A54	Grans	A54 Est - 1	Limite commune Salon-de-Provence	Limite commune Salon-de-Provence	Tissu ouvert	1	300 m
A54	Grans	A54 Est - 2	Limite commune Salon-de-Provence	Limite commune Salon-de-Provence	Tissu ouvert	1	300 m
A54	Pélissanne	A54 Est - 3	Sens 1 : PK 72+400 ; Sens 2 : PK 48+420	Limite commune Salon-de-Provence	Tissu ouvert	1	300 m
A54	Saint-Martin-de-Crau	A54 Est - 4	Limite commune Salon-de-Provence	Sens St Martin vers Salon (1) : PK 48+280 ; Sens Salon vers St Martin (2) : pk 72+400	Tissu ouvert	1	300 m
A54	Salon-de-Provence	A54 Est - 5	Limite commune Grans	Limite commune Saint-Martin-de-Crau	Tissu ouvert	1	300 m
A54	Salon-de-Provence	A54 Est - 6	Limite commune Grans	Limite commune Grans	Tissu ouvert	1	300 m

Numéro	Commune	Nom du tronçon	Origine	Fin	Tissu	Catégorie	Largeur secteur affectée
A54	Salon-de-Provence	A54 Est - 7	Limite commune Pélassanne	Limite commune Grans	Tissu ouvert	1	300 m
A55	Châteauneuf-les-Martigues	A55 - 1	LIMITE COMMUNE MARTIGUES	LIMITE COMMUNE Ensues-la-Redonne	Tissu ouvert	1	300 m
A55	Châteauneuf-les-Martigues	A55 - 2	ENTREE 14	A55	Tissu ouvert	3	100 m
A55	Ensues-la-Redonne	A55 - 3	LIMITE COMMUNE LE ROVE	LIMITE COMMUNE ENSUES-LA-REDONNE	Tissu ouvert	1	300 m
A55	Ensues-la-Redonne	A55 - 4	LIMITE COMMUNE GIGNAC-LA-NERTHE	LIMITE COMMUNE Châteauneuf-les-Martigues	Tissu ouvert	1	300 m
A55	Gignac-la-Nerthe	A55 - 5	LIMITE COMMUNE LE ROVE	LIMITE COMMUNE LE ROVE	Tissu ouvert	1	300 m
A55	Gignac-la-Nerthe	A55 - 6	LIMITE COMMUNE ENSUES-LA-R	LIMITE COMMUNE ENSUES-LA-REDONNE	Tissu ouvert	1	300 m
A55	Gignac-la-Nerthe	A55 - 7	LIMITE COMMUNE LES PENNES-MIRABEAU	LIMITE COMMUNE GIGNAC-LA-NERTHE	Tissu ouvert	1	300 m
A55	Le Rove	A55 - 8	LIMITE COMMUNE GIGNAC-LA-NERTHE	LIMITE COMMUNE LE ROVE	Tissu ouvert	1	300 m
A55	Le Rove	A55 - 9	ENTREE D568	BRETELLE ENTREE A55	Tissu ouvert	1	300 m
A55	Les Pennes-Mirabeau	A55 - 10	JONCTION A7 NORD	LIMITE COMMUNE LES PENNES-M	Tissu ouvert	1	300 m
A55	Les Pennes-Mirabeau	A55 - 11	JONCTION A7 SUD	A55	Tissu ouvert	2	250 m
A55	Marseille	A55 - 12	JONCTION AVEC PLEINE VOIE A55	ENTREE DANS TUNNEL	Tissu ouvert	2	250 m
A55	Marseille	A55 - 13	ARENC	LIMITE COMMUNE MARSEILLE	Tissu ouvert	1	300 m
A55	Martigues	A55 - 14	A55 FIN BDR RN	LA MEDE OUEST	Tissu ouvert	1	300 m
A551	Les Pennes-Mirabeau	A551 - 1	A 55	A7	Tissu ouvert	2	250 m
A552	Les Pennes-Mirabeau	A552 - 1	A 55	A7	Tissu ouvert	1	300 m
A557	Marseille	A557 - 1	A7	A55	Tissu ouvert	3	100 m
A7	Cabannes	A7 - 1	Limite commune Plan-d'Orgon	Limite commune Noves	Tissu ouvert	1	300 m
A7	La Fare-les-Oliviers	A7 - 2	Limite commune Coudoux	Limite commune Lançon-Provence	Tissu ouvert	1	300 m
A7	Lamanon	A7 - 3	Limite commune Salon-de-Provence	Limite commune Sénas	Tissu ouvert	1	300 m
A7	Lançon-Provence	A7 - 4	Limite commune Pélassanne	Limite commune Pélassanne	Tissu ouvert	1	300 m
A7	Lançon-Provence	A7 - 5	Limite commune La Fare-les-Oliviers	Limite commune Pélassanne	Tissu ouvert	1	300 m
A7	Les Pennes-Mirabeau	A7 - 6	LIMITE COMMUNE SAINT-VICTORET	LIMITE COMMUNE SEPTÈMES-LES-V	Tissu ouvert	1	300 m
A7	Marseille	A7 - 7	LIMITE COMMUNE MARSEILLE	PLACE JULES GUESDE	Tissu ouvert	1	300 m
A7	Noves	A7 - 8	Limite commune Cabannes	Avignon sud PK 199+427	Tissu ouvert	1	300 m
A7	Orgon	A7 - 9	Limite commune Sénas	Limite commune Plan-d'Orgon	Tissu ouvert	1	300 m
A7	Pélassanne	A7 - 10	Limite commune Lançon-Provence	Limite commune Salon-de-Provence	Tissu ouvert	1	300 m
A7	Pélassanne	A7 - 11	Limite commune Lançon-Provence	Limite commune Lançon-Provence	Tissu ouvert	1	300 m
A7	Plan-d'Orgon	A7 - 12	Limite commune Orgon	Limite commune Cabannes	Tissu ouvert	1	300 m
A7	Rognac	A7 - 13	BERRE	LIMITE COMMUNE VITROLLES	Tissu ouvert	1	300 m
A7	Rognac	A7 - 14	Rognac PK 253+935	Limite commune Velaux	Tissu ouvert	1	300 m
A7	Saint-Victoret	A7 - 15	LIMITE COMMUNE VITROLLES	LIMITE COMMUNE LES PENNES-MIRABEAU	Tissu ouvert	1	300 m
A7	Salon-de-Provence	A7 - 16	Limite commune Pélassanne	Limite commune Lamanon	Tissu ouvert	1	300 m
A7	Sénas	A7 - 17	Limite commune Lamanon	Limite commune Orgon	Tissu ouvert	1	300 m
A7	Septèmes-les-Vallons	A7 - 18	LIMITE COMMUNE LES PENNES-MIRABEAU	LIMITE COMMUNE MARSEILLE	Tissu ouvert	1	300 m
A7	Velaux	A7 - 19	Limite commune Rognac	Limite commune La Fare-les-Oliviers	Tissu ouvert	1	300 m
A7	Vitrolles	A7 - 20	LIMITE COMMUNE SAINT-VICTORET	LIMITE COMMUNE ROGNAC	Tissu ouvert	1	300 m
A8	Aix-en-Provence	A8 - 1	Aix PK 18+068	Limite commune Le Tholonet	Tissu ouvert	1	300 m
A8	Aix-en-Provence	A8 - 2	Aix PK 18+068	Limite commune Egulles	Tissu ouvert	1	300 m
A8	Châteauneuf-le-Rouge	A8 - 3	Limite commune Fuveau	Limite commune Meyreuil	Tissu ouvert	1	300 m
A8	Châteauneuf-le-Rouge	A8 - 4	Limite commune Fuveau	Limite commune Fuveau	Tissu ouvert	1	300 m
A8	Châteauneuf-le-Rouge	A8 - 5	Limite commune Rousset	Limite commune Fuveau	Tissu ouvert	1	300 m
A8	Coudoux	A8 - 6	Limite commune La Fare-les-Oliviers	Coudoux PK 0+000	Tissu ouvert	1	300 m
A8	Coudoux	A8 - 7	Limite commune Ventabren	Limite commune La Fare-les-Oliviers	Tissu ouvert	1	300 m
A8	Egulles	A8 - 8	Limite commune Aix-en-Provence	Limite commune Ventabren	Tissu ouvert	1	300 m
A8	Fuveau	A8 - 10	Limite commune Châteauneuf-le-Rouge	Limite commune Châteauneuf-le-Rouge	Tissu ouvert	1	300 m
A8	Fuveau	A8 - 9	Limite commune Châteauneuf-le-Rouge	Limite commune Châteauneuf-le-Rouge	Tissu ouvert	1	300 m
A8	La Fare-les-Oliviers	A8 - 11	Limite commune Coudoux	Limite commune Coudoux	Tissu ouvert	1	300 m
A8	Le Tholonet	A8 - 12	Limite commune Meyreuil	Limite commune Aix-en-Provence	Tissu ouvert	1	300 m
A8	Meyreuil	A8 - 13	Limite commune Châteauneuf-le-Rouge	Limite commune Le Tholonet	Tissu ouvert	1	300 m
A8	Rousset	A8 - 14	Limite commune Trets	Limite commune Châteauneuf-le-Rouge	Tissu ouvert	1	300 m
A8	Trets	A8 - 15	Limite commune Rousset	Limite commune Pourrières	Tissu ouvert	1	300 m
A8	Ventabren	A8 - 16	Limite commune Egulles	Limite commune Coudoux	Tissu ouvert	1	300 m

Numéro	Commune	Nom du tronçon	Origine	Fin	Tissu	Catégorie	Largeur secteur affectée
N113	Arles	N113 - 1	LIMITE COMMUNE SAINT-MARTIN-DE-CRAU	R JOSEPH RIPERT	Tissu ouvert	1	300 m
N113	Arles	N113 - 2	D570	R JOSEPH RIPERT	Tissu ouvert	2	250 m
N113	Saint-Martin-de-Crau	N113 - 3	LIMITE COMMUNE ARLES	D113	Tissu ouvert	1	300 m
N1547	Marseille	N1547 - 1	RONDPOINT PERE WRESINKI	RONDPOINT PIERRE PARAF	Tissu ouvert	2	250 m
N1547	Marseille	N1547 - 2	RONDPOINT PIERRE PARAF	A7	Tissu ouvert	2	250 m
N1547	Marseille	N1547 - 3	TUNNEL DES TILLEULS	RONDPOINT DU PERE WIRESINKI	Tissu ouvert	2	250 m
N1547	Marseille	N1547 - 4	RUE JEAN QUEILLAU	CHEMIN DE SAINTE-MARTHE	Tissu ouvert	3	100 m
N1569	Istres	N1569 - 1	RN 569	GIRATOIRE DU TUBE	Tissu ouvert	2	250 m
N1569	Istres	N1569 - 2	AVENUE RADOLFZELL	LIMITE COMMUNE MIRAMAS	Tissu ouvert	2	250 m
N1569	Istres	N1569 - 3	RN 569	GIRATOIRE DU TUBE	Tissu ouvert	3	100 m
N1569	Miramas	N1569 - 4	RD 5	MIRAMAS	Tissu ouvert	2	250 m
N1569	Miramas	N1569 - 5	RD 5	MIRAMAS	Tissu ouvert	3	100 m
N296	Aix-en-Provence	N296 - 1	A51	RD13	Tissu ouvert	1	300 m
N568	Arles	N568 - 1	N113	LIMITE COMMUNE SAINT-MARTIN-DE-CRAU	Tissu ouvert	2	250 m
N568	Fos-sur-Mer	N568 - 10	D268	SORTIE ROND POINT	Tissu ouvert	3	100 m
N568	Fos-sur-Mer	N568 - 11	RN 569	CARREFOUR ST-GERVAIS	Tissu ouvert	3	100 m
N568	Fos-sur-Mer	N568 - 2	RN 569	CARREFOUR ST-GERVAIS	Tissu ouvert	2	250 m
N568	Fos-sur-Mer	N568 - 3	RN 113	RD 268	Tissu ouvert	2	250 m
N568	Fos-sur-Mer	N568 - 4	CARREFOUR ST-GERVAIS	RD 50B PORT DE BOUC	Tissu ouvert	1	300 m
N568	Fos-sur-Mer	N568 - 5	RN 569	CARREFOUR ST-GERVAIS	Tissu ouvert	1	300 m
N568	Fos-sur-Mer	N568 - 6	SORTIE ROND POINT	RUE CHARLES KADDOUZ	Tissu ouvert	2	250 m
N568	Fos-sur-Mer	N568 - 7	RN 569	CARREFOUR ST-GERVAIS	Tissu ouvert	2	250 m
N568	Fos-sur-Mer	N568 - 8	CARREFOUR DU GUIGNONNET	IMPASSE BERTET	Tissu ouvert	3	100 m
N568	Fos-sur-Mer	N568 - 9	RN 569	CARREFOUR ST-GERVAIS	Tissu ouvert	1	300 m
N568	Martigues	N568 - 12	EB10 MARTIGUES	A55 FIN BDR RN	Tissu ouvert	1	300 m
N568	Port-de-Bouc	N568 - 13	LIMITE COMMUNE FOS-SUR-MER	CARREFOUR ST-GERVAIS	Tissu ouvert	2	250 m
N568	Port-de-Bouc	N568 - 14	RD 50B PORT DE BOUC	EB10 MARTIGUES	Tissu ouvert	1	300 m
N568	Saint-Martin-de-Crau	N568 - 15	RN 113	RD 268	Tissu ouvert	2	250 m
N569	Grans	N569 - 1	RN 113	LIMITE COMMUNE GRANS	Tissu ouvert	3	100 m
N569	Istres	N569 - 2	RN568	RN 1569	Tissu ouvert	3	100 m
N569	Salon-de-Provence	N569 - 3	RD113	LIMITE COMMUNE SALON-DE-P	Tissu ouvert	3	100 m
N572	Arles	N572 - 1	D570	D572N	Tissu ouvert	1	300 m

Numéro	Commune	Nom du tronçon	Origine	Fin	Tissu	Catégorie	Largeur secteur affectée
D10	Aix-en-Provence	D10 - 1	LIMITE COMMUNE EGUILLES	AVENUE J. MONNET	Tissu ouvert	3	100 m
D10	Coudoux	D10 - 2	LIMITE COMMUNE LA-FARE-LES-OLIVIERS	LIMITE COMMUNE VENTABREN	Tissu ouvert	3	100 m
D10	Eguilles	D10 - 3	LIMITE COMMUNE VENTABREN	LIMITE COMMUNE AIX-EN-PROVENCE	Tissu ouvert	3	100 m
D10	La Fare-les-Oliviers	D10 - 10	LIMITE COMMUNE LANÉON-PROVENCE	RD113	Tissu ouvert	4	30 m
D10	La Fare-les-Oliviers	D10 - 11	DÉBUT RUE EN U	RD113-ENTRÉE AGGLO	Tissu ouvert	3	100 m
D10	La Fare-les-Oliviers	D10 - 4	LIMITE COMMUNE COUDOUX	SORTIE AG.LA-FARE-LES-OLIVIERS	Tissu ouvert	3	100 m
D10	La Fare-les-Oliviers	D10 - 5	FIN RUE EN U	SORTIE AG.LA-FARE-LES-OLIVIERS	Tissu ouvert	3	100 m
D10	La Fare-les-Oliviers	D10 - 6	FIN RUE EN U	BRETELLE ÉCHANGEUR	Tissu ouvert	4	30 m
D10	La Fare-les-Oliviers	D10 - 7	AVANT FEUX	APRÈS FEUX	rue en U	2	250 m
D10	La Fare-les-Oliviers	D10 - 8	APRÈS FEUX	FIN RUE EN U	rue en U	3	100 m
D10	La Fare-les-Oliviers	D10 - 9	AVANT FEUX	DÉBUT RUE EN U	rue en U	3	100 m
D10	Langon-Provence	D10 - 12	LIMITE COMMUNE ST-CHAMAS	LIMITE COMMUNE LANÉON-PROVENCE	Tissu ouvert	3	100 m
D10	Miramas	D10 - 13	D69E	BOULEVARD ARISTIDE BRIAND	Tissu ouvert	4	30 m
D10	Miramas	D10 - 14	BOULEVARD ARISTIDE BRIAND	AVENUE MARIUS CHALVE	Tissu ouvert	3	100 m
D10	Miramas	D10 - 15	LIMITE COMMUNE SAINT-CHAMAS	D69E	Tissu ouvert	3	100 m
D10	Saint-Chamas	D10 - 16	LIMITE COMMUNE SAINT-CHAMAS	LIMITE COMMUNE LANÉON-PROVENCE	Tissu ouvert	3	100 m
D10	Ventabren	D10 - 17	LIMITE COMMUNE COUDOUX	LIMITE COMMUNE EGUILLES	Tissu ouvert	3	100 m
D113	Arlès	D113 - 1	GIRATOIRE RN572	LIMITE DÉPARTEMENT GARD	Tissu ouvert	3	100 m
D113	Berre-l'Étang	D113 - 2	LIMITE COMMUNE ROGNAC	LIMITE COMMUNE LA-FARE-LES-OLIVIERS	Tissu ouvert	2	250 m
D113	Grans	D113 - 3	LIMITE COMMUNE SALON-DE-PROVENCE	LIMITE COMMUNE SALON-DE-PROVENCE	Tissu ouvert	3	100 m
D113	Grans	D113 - 4	LIMITE COMMUNE SALON-DE-PROVENCE	A54	Tissu ouvert	2	250 m
D113	La Fare-les-Oliviers	D113 - 5	LIMITE COMMUNE LANÉON-PROVENCE	LIMITE COMMUNE BERRE L'ETANG	Tissu ouvert	2	250 m
D113	Langon-Provence	D113 - 6	LIMITE COMMUNE Salon-de-Provence	LIMITE COMMUNE La Fare-les-Oliviers	Tissu ouvert	2	250 m
D113	Les Pennes-Mirabeau	D113 - 7	AVENUE ALPHONSE LAMARTINE	LIMITE COMMUNE MARSEILLE	Tissu ouvert	3	100 m
D113	Les Pennes-Mirabeau	D113 - 8	AVENUE ALPHONSE LAMARTINE	SORTIE COMMUNE LES PENNES MIRABEAU	Tissu ouvert	2	250 m
D113	Les Pennes-Mirabeau	D113 - 9	RD6	A7	Tissu ouvert	2	250 m
D113	Marseille	D113 - 10	RONDPOINT 1ERE ARMEE FRANCAISE RHIN DANUBE	TRAVERSE DE L'OCTROI	Tissu ouvert	3	100 m
D113	Rognac	D113 - 11	BOULEVARD JEAN JAURES	LIMITE COMMUNE VITROLLES	Tissu ouvert	3	100 m
D113	Rognac	D113 - 12	LIMITE COMMUNE BERRE-L'ETANG	BOULEVARD JEAN JAURES	Tissu ouvert	2	250 m
D113	Saint-Martin-de-Crau	D113 - 13	LIMITE COMMUNE SALON-DE-PROVENCE	RD5	Tissu ouvert	3	100 m
D113	Saint-Martin-de-Crau	D113 - 14	N1453	D5	Tissu ouvert	2	250 m
D113	Salon-de-Provence	D113 - 15	LIMITE COMMUNE GRANS	ENTRÉE BEL-AIR RD113	Tissu ouvert	3	100 m
D113	Salon-de-Provence	D113 - 16	LIMITE COMMUNE GRANS	LIMITE COMMUNE ST-MARTIN-DE-CRAU	Tissu ouvert	3	100 m
D113	Salon-de-Provence	D113 - 17	LIMITE COMMUNE GRANS	LIMITE COMMUNE LANÉON-PROVENCE	Tissu ouvert	2	250 m
D113	Salon-de-Provence	D113 - 18	LIMITE COMMUNE SALON-DE-PROVENCE	A54	Tissu ouvert	2	250 m
D113	Vitrolles	D113 - 19	LIMITE COMMUNE ROGNAC	D20	Tissu ouvert	3	100 m
D113	Vitrolles	D113 - 20	ENTRÉE AGGLO VITROLLES	LIMITE COMMUNE LES PENNES-MIRABEAU	Tissu ouvert	2	250 m
D113	Vitrolles	D113 - 21	SORTIE AGGLO VITROLLES	RD20	Tissu ouvert	2	250 m
D113	Vitrolles	D113 - 22	ENTRÉE AGGLO VITROLLES	SORTIE AGGLO VITROLLES	Tissu ouvert	3	100 m
D14	Aix-en-Provence	D14 - 1	SORTIE PUYRICARD	ENTRÉE PUYRICARD	Tissu ouvert	4	30 m
D14	Aix-en-Provence	D14 - 2	SORTIE PUYRICARD	RD14C	Tissu ouvert	3	100 m
D14	Aix-en-Provence	D14 - 3	ENTRÉE PUYRICARD	RN296	Tissu ouvert	3	100 m
D14A	Aix-en-Provence	D14A - 1	RD14	ENTRÉE PUYRICARD	Tissu ouvert	3	100 m
D14A	Aix-en-Provence	D14A - 2	ENTRÉE PUYRICARD	RD63	Tissu ouvert	4	30 m
D15	La Barben	D15 - 1	D572A	LIMITE COMMUNE PÉLISSANNE	Tissu ouvert	3	100 m
D15	La Barben	D15 - 2	LIMITE COMMUNE PÉLISSANNE	LIMITE COMMUNE LAMBESC	Tissu ouvert	3	100 m

Numéro	Commune	Nom du tronçon	Origine	Fin	Tissu	Catégorie	Largeur secteur affectée
D15	Lambesc	D15 - 3	LIMITE COMMUNE LA BARBEN	ROUTE DE LA SOURCE	Tissu ouvert	3	100 m
D15	Lançon-Provence	D15 - 4	D113	D19D	Tissu ouvert	3	100 m
D15	Lançon-Provence	D15 - 5	RD19D	ENTRÉE AGGLO LANÉON-PROVENCE	Tissu ouvert	3	100 m
D15	Lançon-Provence	D15 - 6	SORTIE AGGLO LANÉON-PROVENCE	LIMITE COMMUNE PÉLISSANNE	Tissu ouvert	3	100 m
D15	Lançon-Provence	D15 - 7	ENTRÉE AGGLO LANÉON-PROVENCE	SORTIE AGGLO LANÉON-PROVENCE	Tissu ouvert	4	30 m
D15	Péligon	D15 - 10	LIMITE COMMUNE LANÉON-PROVENCE	RD572	Tissu ouvert	3	100 m
D15	Péligon	D15 - 8	LIMITE COMMUNE LA BARBEN	D22A	Tissu ouvert	3	100 m
D15	Péligon	D15 - 9	D22A	LIMITE COMMUNE LA BARBEN	Tissu ouvert	3	100 m
D16	Grans	D16 - 1	RD19	LIMITE COMMUNE SALON-DE-PROVENCE	Tissu ouvert	4	30 m
D16	Istres	D16 - 2	LIMITE COMMUNE MIRAMAS	COR DE SUFFREN	Tissu ouvert	3	100 m
D16	Miramas	D16 - 3	D10	LIMITE COMMUNE ISTRES	Tissu ouvert	3	100 m
D16	Salon-de-Provence	D16 - 4	LIMITE COMMUNE GRANS	BOULEVARD DE LA REINE JEANNE	Tissu ouvert	4	30 m
D17	Arles	D17 - 1	RD570N	LIMITATION 60 KM/H	Tissu ouvert	4	30 m
D17	Arles	D17 - 2	LIMITE COMMUNE FONTVIEILLE	LIMITATION 60 KM/H	Tissu ouvert	4	30 m
D17	Arles	D17 - 3	RD570N	LIMITATION 60 KM/H	Tissu ouvert	3	100 m
D17	Fontvieille	D17 - 4	SORTIE AGGLO FONTVIEILLE	AVENUE FREDERIC MISTRAL	Tissu ouvert	4	30 m
D17	Fontvieille	D17 - 5	LIMITE COMMUNE ARLES	AVENUE DE TARASCON	Tissu ouvert	4	30 m
D17	Fontvieille	D17 - 6	D33	D82C	Tissu ouvert	4	30 m
D17	Fontvieille	D17 - 7	LIMITE COMMUNE PARDOU	SORTIE AGGLO FONTVIEILLE	Tissu ouvert	3	100 m
D17	Maussane-les-Alpilles	D17 - 8	ENTRÉE MAUSSANE-LES-ALPILLES	SORTIE MAUSSANE-LES-ALPILLES	Tissu ouvert	4	30 m
D17	Paradou	D17 - 10	LIMITE COMMUNE FONTVIEILLE	ENTRÉE AGGLO PARADOU	Tissu ouvert	3	100 m
D17	Paradou	D17 - 9	ENTRÉE AGGLO PARADOU	SORTIE AGGLO PARADOU	Tissu ouvert	4	30 m
D17D	Alleins	D17D - 1	FIN RUE EN U	SORTIE AGGLO ALLEINS	Tissu ouvert	4	30 m
D17D	Alleins	D17D - 2	LIMITE COMMUNE LAMANON	ENTRÉE AGGLO ALLEINS	Tissu ouvert	3	100 m
D17D	Alleins	D17D - 3	DÉBUT RUE EN U	FIN RUE EN U	rue en U	3	100 m
D17D	Alleins	D17D - 4	ENTRÉE AGGLO ALLEINS	DÉBUT RUE EN U	Tissu ouvert	4	30 m
D17D	Alleins	D17D - 5	SORTIE AGGLO ALLEINS	LIMITE COMMUNE MALLEMORT	Tissu ouvert	3	100 m
D17D	Eyguières	D17D - 6	LIMITE COMMUNE LAMANON	RD17	Tissu ouvert	3	100 m
D17D	Lamanon	D17D - 7	ENTRÉE AGGLO LAMANON	SORTIE AGGLO LAMANON	Tissu ouvert	4	30 m
D17D	Lamanon	D17D - 8	SORTIE AGGLO LAMANON	LIMITE COMMUNE ALLEINS	Tissu ouvert	3	100 m
D17D	Lamanon	D17D - 9	LIMITE COMMUNE EYGUIÈRES	ENTRÉE AGGLO LAMANON	Tissu ouvert	3	100 m
D17D	Mallemort	D17D - 10	LIMITE COMMUNE ALLEINS	RD7N	Tissu ouvert	3	100 m
D17E	Eyguières	D17E - 1	D72B	D17	Tissu ouvert	4	30 m
D17E	Eyguières	D17E - 2	D17	D17D	Tissu ouvert	3	100 m
D19	Grans	D19 - 1	LIMITE COMMUNE LANÉON-PROVENCE	RD69	Tissu ouvert	3	100 m
D19	Lançon-Provence	D19 - 2	RD16	LIMITE COMMUNE LANÉON-PROVENCE	Tissu ouvert	3	100 m
D2	Aubagne	D2 - 1	COURS MARECHAL FOCH	LIMITE COMMUNE GÉMENOS	Tissu ouvert	4	30 m
D2	Aubagne	D2 - 2	COURS BARTHELEMY	LIMITE COMMUNE PENNE HUVEAUNE	Tissu ouvert	4	30 m
D2	Gémenos	D2 - 3	LIMITE COMMUNE AUBAGNE	RD396	Tissu ouvert	4	30 m
D2	La Penne-sur-Huveaune	D2 - 4	LIMITE COMMUNE MARSEILLE	LIMITE COMMUNE AUBAGNE	Tissu ouvert	4	30 m
D2	Marseille	AVENUE DE SAINT-MENET - 1	RONDPOINT LIEUTENANT COLONEL PIOLLET	RONDPOINT JEAN MONDET	Tissu ouvert	3	100 m
D2	Marseille	AVENUE DE SAINT-MENET - 2	RONDPOINT VAC HOTEL	LIMITE COMMUNE LA-PENNE-SUR-HUVEAUNE	Tissu ouvert	4	30 m
D2	Marseille	AVENUE DE SAINT-MENET - 3	RONDPOINT DU LIEUTENANT PIOLLET	AVENUE DE SAINT-MENET	Tissu ouvert	4	30 m
D2	Marseille	AVENUE DE SAINT-MENET - 4	RONDPOINT JEAN MONDET	MONTEE DE LA FORBINE	Tissu ouvert	3	100 m
D2	Marseille	BOULEVARD DE LA CARTONNERIE - 1	BOULEVARD DE LA POMME	ROUTE DE LA VALENTINE	Tissu ouvert	3	100 m
D2	Marseille	BOULEVARD DE LA POMME - 1	RUE DES MYOSOTIS	BOULEVARD DE LA CARTONNERIE	Tissu ouvert	3	100 m

Numéro	Commune	Nom du tronçon	Origine	Fin	Tissu	Catégorie	Largeur secteur affectée
D2	Marseille	BOULEVARD MIREILLE LAUZE - 1	RONDPOINT MIREILLE LAUZE	RONDPOINT ARMEE AFRIQUE	Tissu ouvert	3	100 m
D2	Marseille	BOULEVARD PIERRE MENARD - 1	BOULEVARD DE LA POMME	RONDPOINT MIREILLE LAUZE	Tissu ouvert	3	100 m
D2	Marseille	CHEMIN DE L'ARMEE D'AFRIQUE - 1	CHEMIN DE FER	BOULEVARD HILARION BOEUF	Tissu ouvert	3	100 m
D2	Marseille	CHEMIN DE L'ARMEE D'AFRIQUE - 2	BOULEVARD DESIRE BIANCO	BOULEVARD HILARION BOEUF	Tissu ouvert	4	30 m
D2	Marseille	CHEMIN DE L'ARMEE D'AFRIQUE - 3	CHEMIN DE FER	RUE SAINT-PIERRE	Tissu ouvert	4	30 m
D2	Marseille	ROUTE DE LA VALENTINE - 1	MONTEE DE LA FORBINE	BOULEVARD DES LIBERATEURS	Tissu ouvert	3	100 m
D2	Marseille	RUE SAINT-PIERRE - 1	BOULEVARD JEAN MOULIN	RUE JEAN MARTIN	Tissu ouvert	3	100 m
D20	Coudoux	D20 - 1	LIMITE COMMUNE VELAUX	RD10	Tissu ouvert	3	100 m
D20	Gignac-la-Nerthe	D20 - 2	RD368	LIMITE COMMUNE MARIGNANE	Tissu ouvert	4	30 m
D20	Marignane	D20 - 3	RD9C	RD9	Tissu ouvert	4	30 m
D20	Marignane	D20 - 4	LIMITE COMMUNE VITROLLES	LIMITE COMMUNE VITROLLES	Tissu ouvert	2	250 m
D20	Marignane	D20 - 5	LIMITE COMMUNE GIGNAC-LA-NERTHE	LIMITATION 30 KM/H	Tissu ouvert	4	30 m
D20	Marignane	D20 - 6	LIMITATION 30 KM/H	ENTREE AGGLO ST-VICTORET	Tissu ouvert	5	10 m
D20	Rognac	D20 - 10	LIMITE COMMUNE VITROLLES	ENTREE AGGLO ROGNAC	Tissu ouvert	2	250 m
D20	Rognac	D20 - 7	ENTREE AGGLO ROGNAC	RD21	Tissu ouvert	3	100 m
D20	Rognac	D20 - 8	LIMITE COMMUNE VELAUX	SORTIE AGGLO ROGNAC	Tissu ouvert	3	100 m
D20	Rognac	D20 - 9	RD21	SORTIE AGGLO ROGNAC	Tissu ouvert	4	30 m
D20	Saint-Victoret	D20 - 11	ENTREE AGGLO ST-VICTORET	RD9C	Tissu ouvert	4	30 m
D20	Velaux	D20 - 12	FIN LIMITATION 70 KM/H	ENTREE AGGLO VELAUX	Tissu ouvert	3	100 m
D20	Velaux	D20 - 13	ENTREE AGGLO VELAUX	SORTIE AGGLO VELAUX	Tissu ouvert	4	30 m
D20	Velaux	D20 - 14	SORTIE AGGLO VELAUX	LIMITE COMMUNE COUDOUX	Tissu ouvert	3	100 m
D20	Vitrolles	D20 - 15	LIMITE COMMUNE MARIGNANERD20E	D20H	Tissu ouvert	2	250 m
D20	Vitrolles	D20 - 16	RD113	LIMITE COMMUNE ROGNAC	Tissu ouvert	2	250 m
D20	Vitrolles	D20 - 17	LIMITE COMMUNE MARIGNANE	RD9	Tissu ouvert	2	250 m
D20	Vitrolles	D20 - 18	RD20H	RD113	Tissu ouvert	3	100 m
D20B1	Vitrolles	D20B1 - 1	D20	D20D	Tissu ouvert	3	100 m
D20C	Rognac	D20C - 1	RD20	RD20F	Tissu ouvert	3	100 m
D20D	Vitrolles	D20D - 1	D20	D20	Tissu ouvert	3	100 m
D20E	Marignane	D20E - 1	D20	LIMITE COMMUNE VITROLLES	Tissu ouvert	4	30 m
D20E	Vitrolles	D20E - 2	D20	LIMITE COMMUNE MARIGNANE	Tissu ouvert	4	30 m
D21	Rognac	D21 - 1	RD55	RD113	Tissu ouvert	2	250 m
D21F	Berre-l'Étang	D21F - 1	D21F	D113	Tissu ouvert	3	100 m
D21F	Berre-l'Étang	D21F - 2	D21F	D113	Tissu ouvert	3	100 m
D23	Alleins	D23 - 1	LIMITE COMMUNE SENAS	LIMITE COMMUNE MALLEMORT	Tissu ouvert	3	100 m
D23	Mallemort	D23 - 2	LIMITE COMMUNE ALLEINS	D23A	Tissu ouvert	3	100 m
D23	Sénas	D23 - 3	RD17	LIMITE COMMUNE ALLEINS	Tissu ouvert	3	100 m
D23A	Mallemort	D23A - 1	AVENUE DES FRERES ROQUEPLAN	AVENUE CHARLES DE GAULLE	Tissu ouvert	4	30 m
D23A	Mallemort	D23A - 2	ALLEE MARCEAU CASTINEL	200 M APRES CHEMIN DE LA BARRIERE	Tissu ouvert	3	100 m
D23A	Mallemort	D23A - 3	CHEMIN DE SALON	LA GRANDE TERRE	Tissu ouvert	4	30 m
D23A	Mallemort	D23A - 4	200 M APRES CHEMIN DE LA BARRIERE	D7N	Tissu ouvert	4	30 m
D26	Orgon	D26 - 1	RD7N	SORTIE AGGLO ORGON	Tissu ouvert	4	30 m
D26	Orgon	D26 - 2	SORTIE AGGLO ORGON	LIMITE COMMUNE PLAN-D'ORGON	Tissu ouvert	3	100 m
D26	Plan-d'Orgon	D26 - 3	LIMITE COMMUNE ORGON	RD99	Tissu ouvert	3	100 m
D268	Arles	D268 - 1	LIMITE COMMUNE SALINS DE GIRAUD	LIMITE COMMUNE PORT-ST-LOUIS-DU-RHÔNE	Tissu ouvert	3	100 m
D268	Fos-sur-Mer	D268 - 2	LIMITE COMMUNE PORT-ST-LOUIS-DU-RHÔNE	LIMITE COMMUNE PORT-ST-LOUIS-DU-RHÔNE	Tissu ouvert	3	100 m
D268	Fos-sur-Mer	D268 - 3	RN568	LIMITE COMMUNE SALINS DE GIRAUD	Tissu ouvert	3	100 m

Numéro	Commune	Nom du tronçon	Origine	Fin	Tissu	Catégorie	Largeur secteur affectée
D268	Fos-sur-Mer	D268 - 4	LIMITE COMMUNE PORT-ST-LOUIS-DU-RHÔNE	LIMITE COMMUNE PORT-ST-LOUIS-DU-RHÔNE	Tissu ouvert	3	100 m
D268	Port-Saint-Louis-du-Rhône	D268 - 5	CARREFOUR DU MÂT DE RICCA	LIMITE COMMUNE FOS-SUR-MER	Tissu ouvert	3	100 m
D268	Port-Saint-Louis-du-Rhône	D268 - 6	LIMITE COMMUNE FOS-SUR-MER	LIMITE COMMUNE FOS-SUR-MER	Tissu ouvert	3	100 m
D268	Port-Saint-Louis-du-Rhône	D268 - 7	D35	ROUTE DU MAT DE RICCA	Tissu ouvert	3	100 m
D28	Châteaurenard	D28 - 1	SORTIE AGGLO CHÂTEAURENARD	RD76	Tissu ouvert	2	250 m
D28	Châteaurenard	D28 - 2	ENTRÉE AGGLO CHÂTEAURENARD	LIMITE COMMUNE GRAVESON	Tissu ouvert	3	100 m
D28	Châteaurenard	D28 - 3	RD76	RD571	Tissu ouvert	3	100 m
D28	Châteaurenard	D28 - 4	ENTRÉE AGGLO CHÂTEAURENARD	RD571	Tissu ouvert	4	30 m
D28	Graveson	D28 - 5	RD570N	LIMITE COMMUNE CHÂTEAURENARD	Tissu ouvert	3	100 m
D28	Noves	D28 - 6	RD76	LIMITATION 60 KM/H	Tissu ouvert	2	250 m
D2A	Marseille	AVENUE DU DOCTEUR HECKEL - 1	AVENUE EMMANUEL ALLARD	BOULEVARD DE SAINT-LOUP	Tissu ouvert	4	30 m
D2A	Marseille	AVENUE EMMANUEL ALLARD - 1	BOULEVARD DE LA POMME	AVENUE DU DOCTEUR HECKEL	Tissu ouvert	3	100 m
D2B	Marseille	RUE PIERRE DRAVET - 1	ROUTE DE LA VALENTINE	BOULEVARD DE SAINT-MARCEL	Tissu ouvert	4	30 m
D2C	Marseille	AVENUE CESAR BOY - 1	AVENUE DES PEINTRES ROUX	ROUTE DES 3 LUCS A LA VALENTINE	Tissu ouvert	3	100 m
D2C	Marseille	D2C - 1	LIMITE AGGLOMERATION	LIAISON AVEC A50	Tissu ouvert	3	100 m
D2C	Marseille	MONTEE DE LA FORBINE - 1	PONT SUR A50	AVENUE DE SAINT-MENET	Tissu ouvert	3	100 m
D2C	Marseille	MONTEE DE SAINT-MENET - 1	PLACE SAINT-CHRISTOPHE	ROUTE DES CAMOINS	Tissu ouvert	3	100 m
D2C	Marseille	RONDPOINT LA BUZINE - 1	PLACE SAINT-CHRISTOPHE	AVENUE DE SAINT-MENET	Tissu ouvert	3	100 m
D2C	Marseille	ROUTE DE LA SABLIERE - 1	ROND POINT IKEAPONT AU DESSUS A50	RONDPOINT TCHORLOU	Tissu ouvert	3	100 m
D2C	Marseille	RUE DE L'AUDIENGE - 1	AVENUE CESAR BOY	RONDPOINT RTE DES CAMOINS	Tissu ouvert	3	100 m
D2D	Marseille	RUE LEON BANCAL - 1	BOULEVARD DE LA BARASSE	RONDPOINT JEAN MONDET	Tissu ouvert	4	30 m
D2E	La Penne-sur-Huveaune	D2E - 1	D2	BOULEVARD VOLTAIRE	Tissu ouvert	3	100 m
D2H	Marseille	CHEMIN DE LA MILLIERE A SAINT-MENET - 1	BOULEVARD DE LA MILLIERE	AUTOROUTE EST A50	Tissu ouvert	4	30 m
D33	Tarascon	D33 - 1	FIN LIMITATION 50 KM/H	RD33A	Tissu ouvert	4	30 m
D33	Tarascon	D33 - 2	FIN LIMITATION 50 KM/H	RD33A	Tissu ouvert	3	100 m
D34	Châteaurenard	D34 - 1	LIMITATION 50 KM/H	RD571	Tissu ouvert	3	100 m
D34	Châteaurenard	D34 - 2	SORTIE AGGLO LACRAU	LIMITE COMMUNE EYRAGUES	Tissu ouvert	3	100 m
D34	Châteaurenard	D34 - 3	LIMITATION 50 KM/H	SORTIE AGGLO LACRAU	Tissu ouvert	4	30 m
D34	Eyragues	D34 - 4	RD571	LIMITE COMMUNE CHÂTEAURENARD	Tissu ouvert	3	100 m
D35	Arles	AV. B. BOUALEM	AV. S. CARNOT	AV. L. VISSAC	Tissu ouvert	4	30 m
D35	Arles	AV. LOUIS VISSAC	AV. B. BOUALEM	RUE DES SIRENES	Tissu ouvert	4	30 m
D35	Arles	AV. S. CARNOT	BD G. CLEMENCEAU	AV. B. BOUALEM	Tissu ouvert	4	30 m
D35	Barbentane	D35 - 1	SORTIE AGGLO BARBENTANE	LIMITE COMMUNE ROGNONAS	Tissu ouvert	3	100 m
D35	Barbentane	D35 - 2	LIMITE COMMUNE BOULBON	ENTRÉE AGGLO BARBENTANE	Tissu ouvert	3	100 m
D35	Barbentane	D35 - 3	SORTIE AGGLO BARBENTANE	ENTRÉE AGGLO BARBENTANE	Tissu ouvert	4	30 m
D35	Boulbon	D35 - 4	LIMITE COMMUNE BARBENTANE	SORTIE AGGLO BOULBON	Tissu ouvert	3	100 m
D35	Graveson	D35 - 5	RD28-RD80	RD970	Tissu ouvert	2	250 m
D35	Rogononas	D35 - 6	D570N	ALL DU PASTRAGE	Tissu ouvert	4	30 m
D35	Rogononas	D35 - 7	LIMITE COMMUNE BARBENTANE	ALL DU PASTRAGE	Tissu ouvert	3	100 m
D35A	Arles	AV E. HERRIOT	AV DU DOCTEUR MOREL	LIMITE D'AGGLOMERATION	Tissu ouvert	5	10 m
D35A	Arles	AV E. HERRIOT	RUE P. BROSOLETTTE	AV DU DOCTEUR MOREL	Tissu ouvert	4	30 m
D35A	Arles	RUE A. BENOIT	AVENUE DE LA CAMARGUE	RUE P. BROSOLETTTE	Tissu ouvert	4	30 m
D368	Gignac-la-Nerthe	D368 - 1	LIMITE COMMUNE LES PENNES-MIRABEAU	RD568	Tissu ouvert	3	100 m
D368	Les Pennes-Mirabeau	D368 - 2	LIMITE COMMUNE AIX EN PROVENCE	SQ GENERAL DE GAULLEAVENUE DES BASTIDES	Tissu ouvert	3	100 m
D368	Les Pennes-Mirabeau	D368 - 3	AVENUE GENERAL LECLERC	RD113	Tissu ouvert	4	30 m
D38C	Saintes-Maries-de-la-Mer	D38C - 1	RD570	SORTIE COMMUNE SAINTES MARIE	Tissu ouvert	3	100 m

Numéro	Commune	Nom du tronçon	Origine	Fin	Tissu	Catégorie	Largeur secteur affectée
D396	Aubagne	D396 - 1	SORTIE AGGLO PONT ETOILE	ENTRÉE ST P.LES AUBAGNES	Tissu ouvert	3	100 m
D396	Aubagne	D396 - 2	SORTIE ST P. LES AUBAGNES	LIMITE COMMUNE GÉMENOS	Tissu ouvert	3	100 m
D396	Aubagne	D396 - 3	RD96	SORTIE AGGLO PONT ETOILE	Tissu ouvert	4	30 m
D396	Aubagne	D396 - 4	ENTRÉE ST P.LES AUBAGNES	SORTIE ST P. LES AUBAGNES	Tissu ouvert	4	30 m
D396	Gémenos	D396 - 5	ENTRÉE AGGLO GÉMENOS	SORTIE AGGLO GÉMENOS	Tissu ouvert	4	30 m
D396	Gémenos	D396 - 6	SORTIE AGGLO GÉMENOS	RD8N	Tissu ouvert	3	100 m
D396	Gémenos	D396 - 7	LIMITE COMMUNE AUBAGNE	ENTRÉE AGLO GÉMENOS	Tissu ouvert	3	100 m
D4	Marseille	AVENUE ALEXANDRE ANSALDI - 1	BOULEVARD ANATOLE DE LA FORGE	CHEMIN DU MERLAN A LA ROSE	Tissu ouvert	3	100 m
D4	Marseille	AVENUE DES OLIVES - 1	BOULEVARD DE LA COMTESSE	AVENUE TEMPIERAVENUE DE LA ROSE	Tissu ouvert	3	100 m
D4	Marseille	AVENUE DES PEINTRES ROUX - 1	RONDPOINT TCHORLOU	AVENUE DES POILUS	Tissu ouvert	3	100 m
D4	Marseille	AVENUE DES POILUS - 1	AVENUE DES PEINTRES ROUX	AVENUE DES PINS	Tissu ouvert	3	100 m
D4	Marseille	AVENUE FRANCOIS CHARDIGNY - 1	RONDPOINT DE TCHORLOU	RONDPOINT LIEUTENANT COLONEL PIOLLET	Tissu ouvert	3	100 m
D4	Marseille	AVENUE FREDERIC MISTRAL - 1	BOULEVARD DE LA COMTESSE	AVENUE DES POILUS	Tissu ouvert	3	100 m
D4	Marseille	AVENUE PAUL GAFFAREL - 1	CHEMIN DE SAINT-LOUIS AU ROVE	RUE AUGUSTIN ROUX	Tissu ouvert	3	100 m
D4	Marseille	BOULEVARD ANATOLE DE LA FORGE - 1	BOULEVARD BASILE BARRELIER	BOULEVARD EDOUARD BARATIER	Tissu ouvert	3	100 m
D4	Marseille	BOULEVARD ROLAND DORGELES - 1	RUE LE CHATELIER	BD MASSENET	Tissu ouvert	3	100 m
D4	Marseille	CHEMIN DE SAINT-LOUIS AU ROVE - 1	IMP DE LA GENESTELLE	LIMITE 15EME/16EME ARRONDISSEMENT	Tissu ouvert	3	100 m
D4	Marseille	CHEMIN DE SAINT-LOUIS AU ROVE - 2	RUE CONDORCET	IMP LOUIS FOUCARD	Tissu ouvert	4	30 m
D4	Marseille	CHEMIN DE SAINT-LOUIS AU ROVE - 3	CHEMIN DU RUISSEAU MIRABEAU	RUE DES MUSARDISES	Tissu ouvert	3	100 m
D4	Marseille	CHEMIN DE SAINT-LOUIS AU ROVE - 4	CHEMIN DU RUISSEAU MIRABEAU	LIMITE 15EME/16EME ARRONDISSEMENT	Tissu ouvert	4	30 m
D4	Marseille	CHEMIN DE SAINT-LOUIS AU ROVE - 5	AVENUE PAUL GAFFAREL	RUE DES MUSARDISES	Tissu ouvert	4	30 m
D4	Marseille	CHEMIN DU MERLAN A LA ROSE - 1	RONDPOINT PERE WRESINKI	AVENUE DU MERLAN	Tissu ouvert	3	100 m
D4	Marseille	CHEMIN DU MERLAN A LA ROSE - 2	RONDPOINT DU PERE WRESINKI	RUE DE PEYPIN	Tissu ouvert	3	100 m
D4	Marseille	CHEMIN SAINT-JOSEPH A SAINTE-MARTHE - 1	BOULEVARD MASSENET	BOULEVARD BAZILE BARRELIER	Tissu ouvert	3	100 m
D4	Marseille	D4 - 1	RONDPOINT TOUSSAINT D'ORCINO	RONDPOINT DE LA FONTAINE FRAICHE	Tissu ouvert	4	30 m
D4	Marseille	RONDPOINT DE SAINT-ANTOINE A SAINT-JOSEPH - 1	RUE LE CHATELIER	BOULEVARD ROLAND DORGELES	Tissu ouvert	3	100 m
D4	Marseille	RUE DE BERTHE SYLVA - 1	RN1547	AVENUE DE LA ROSE	Tissu ouvert	3	100 m
D4	Marseille	RUE LE CHATELIER - 1	AVENUE PAUL GAFFAREL	CHEMIN DE SAINT-ANTOINE A SAINT-JOSEPH	Tissu ouvert	3	100 m
D4	Marseille	TRAVERSE DE PRADEL - 1	CHEMIN SAINT-LOUIS DE ROVE	RONDPOINT DE LA FONTAINE FRAICHE	Tissu ouvert	4	30 m
D40B	La Ciotat	D40B - 1	D559	BOULEVARD BEAU RIVAGE	Tissu ouvert	3	100 m
D40B	La Ciotat	D40B - 2	CH DES ARBOUSIERS	AVENUE DU SERPOLET	Tissu ouvert	3	100 m
D41E	Carnoux-en-Provence	D41E - 1	LIMITE COMMUNE CASSIS	D559A	Tissu ouvert	3	100 m
D41E	Cassis	D41E - 2	SORTIE AGGLO CARNOUX	RD559	Tissu ouvert	3	100 m
D42	Aubagne	AVENUE DU 21 AOUT 1944 - 1	AVENUE DES SOEURS GASTINE	AVENUE DES GOUMS	Tissu ouvert	3	100 m
D42	Aubagne	BOULEVARD EMILE COMBES - 1	CH DES ESPILLIÈRES	AVENUE DES SOEURS GASTINE	Tissu ouvert	3	100 m
D42	Aubagne	RUE JEAN MERMOZ - 1	AVENUE DU 18 MARS 1962	RD 559A	Tissu ouvert	3	100 m
D42E	Gémenos	D42E - 1	SORTIE AGGLO GÉMENOS	RD8N	Tissu ouvert	3	100 m
D42E	Gémenos	D42E - 2	RD396	SORTIE AGGLO GÉMENOS	Tissu ouvert	4	30 m
D43A	Aubagne	AVENUE DE GARLABAN - 1	RN96	AVENUE GABRIEL PÉRI	Tissu ouvert	3	100 m
D43A	Aubagne	D43A - 1	ROUTE DE LA CIOTAT	AVENUE DE GARLABAN	Tissu ouvert	3	100 m
D43C	Aubagne	D43C - 1	D396	D8N	Tissu ouvert	4	30 m
D44F	Allauch	D44F - 1	LIMITE COMMUNE PLAN DE CUQUES	RD4B	Tissu ouvert	3	100 m
D44F	Allauch	D44F : 3	RD4B	RD4A	Tissu ouvert	3	100 m
D44F	Marseille	BOULEVARD BARA - 1	RUE DU MIDI	PROM DU CAVAOU	Tissu ouvert	3	100 m
D44F	Plan-de-Cuques	D44F - 2	LIMITE COMMUNE ALLAUCH	LIMITE COMMUNE MARSEILLE	Tissu ouvert	3	100 m
D44G	Allauch	D44G - 1	RD4A	LIMITE COMMUNE MARSEILLE	Tissu ouvert	3	100 m

Numéro	Commune	Nom du tronçon	Origine	Fin	Tissu	Catégorie	Largeur secteur affectée
D44G	Marseille	AVENUE ALFRED BLACHERE - 1	LIMITE COMMUNE ALLAUCH	AVENUE DE PROVENCE	Tissu ouvert	3	100 m
D44G	Marseille	ROUTE D'ENCO DE BOTTE - 1	AVENUE ALFRED BLACHERE	PLACE DES 3 LUCS	Tissu ouvert	3	100 m
D453	Arles	D453 - 1	SORTIE AGGLO PONT-DE-CRAU	ENTRÉE AGGLO ARLES	Tissu ouvert	4	30 m
D453	Arles	D453 - 2	LIMITE COMMUNE ST-MARTIN-DE-CRAU	D573	Tissu ouvert	3	100 m
D453	Arles	D453 - 3	D83	D573	Tissu ouvert	4	30 m
D453	Arles	D453 - 4	LIMITATION 70 KM/H	ENTRÉE AGGLO PONT-DE-CRAU	Tissu ouvert	3	100 m
D453	Saint-Martin-de-Crau	D453 - 5	RN113	LIMITE COMMUNE ARLES	Tissu ouvert	3	100 m
D46	Châteauneuf-le-Rouge	D46 - 1	LIMITE COMMUNE FUVEAU	D7N	Tissu ouvert	4	30 m
D46	Fuveau	D46 - 2	RD6	AVENUE ALEXANDRE PHILIP	Tissu ouvert	4	30 m
D46	Fuveau	D46 - 3	LIMITE COMMUNE GRÉASQUE	AVENUE ALEXANDRE PHILIP	Tissu ouvert	3	100 m
D46	Fuveau	D46 - 4	D6	LIMITE COMMUNE CHATEAUNEUF-LE-ROUGE	Tissu ouvert	4	30 m
D46	Gréasque	D46 - 5	LIMITE COMMUNE GRÉASQUE	LIMITATION 50 KM/H	Tissu ouvert	3	100 m
D46	Gréasque	D46 - 6	RD46A	LIMITE COMMUNE ST SAVOURNIN	Tissu ouvert	4	30 m
D46	Gréasque	D46 - 7	SORTIE AGGLO GRÉASQUE	RD46A	Tissu ouvert	3	100 m
D46	Gréasque	D46 - 8	RD46A	LIMITE COMMUNE ST SAVOURNIN	Tissu ouvert	3	100 m
D46	Gréasque	D46 - 9	SORTIE AGGLO GRÉASQUE	LIMITATION 50 KM/H	Tissu ouvert	4	30 m
D46	Saint-Savournin	D46 - 10	LIMITE COMMUNE GRÉASQUE	RD7	Tissu ouvert	3	100 m
D46A	Fuveau	D46A - 1	LIMITE COMMUNE GARDANNE	LIMITE COMMUNE GRÉASQUE	Tissu ouvert	3	100 m
D46A	Gardanne	D46A - 2	CROISEMENT RD6	ROND POINT CHEMIN FER	Tissu ouvert	3	100 m
D46A	Gardanne	D46A - 3	LIMITE COMMUNE FUVEAU	AVENUE DE NICE	Tissu ouvert	3	100 m
D46A	Gréasque	D46A - 4	FIN LIMITATION 70 KM/H	RD46	Tissu ouvert	4	30 m
D46A	Gréasque	D46A - 5	FIN LIMITATION 70 KM/H	LIMITE COMMUNE FUVEAU	Tissu ouvert	3	100 m
D47D	Les Pennes-Mirabeau	D47D - 1	RD113	RN113	Tissu ouvert	4	30 m
D48A	Ensues-la-Redonne	D48A - 1	D9	LIMITE COMMUNE GIGNAC-LA-NERTHE	Tissu ouvert	4	30 m
D48A	Gignac-la-Nerthe	D48A - 2	LIMITE COMMUNE ENSUËS-LA-R	D568	Tissu ouvert	4	30 m
D48A	Gignac-la-Nerthe	D48A - 3	RD568	RD48C	Tissu ouvert	3	100 m
D48A	Gignac-la-Nerthe	D48A - 4	RD48C	RN368	Tissu ouvert	4	30 m
D49	Martigues	D49 - 1	RD5	RD9	Tissu ouvert	3	100 m
D49B	Martigues	D49B - 1	AVENUE DE CARRO	D49	Tissu ouvert	4	30 m
D49B	Martigues	D49B - 2	RUE DES RAGUES	AVENUE DES VAUCLUSIENS	Tissu ouvert	4	30 m
D4A	Allauch	D4A - 1	RD44G	RD4B	Tissu ouvert	4	30 m
D4A	Allauch	D4A - 2	RD4B	APRÈS RD4B	Tissu ouvert	3	100 m
D4A	Allauch	D4A - 3	APRÈS RD4B	D908 AV DE VATERSTETTEN	Tissu ouvert	4	30 m
D4A	Allauch	D4A - 4	LIMITE COMMUNE MARSEILLE	RD44G	Tissu ouvert	3	100 m
D4A	Marseille	D4A - 5	LIMITE COMMUNE ALLAUCH	QUARTIER HIRONDELLES	Tissu ouvert	3	100 m
D4A	Marseille	ROUTE D'ALLAUCH A AUBAGNE - 1	QUARTIER HIRONDELLES	TRA DES JOYEUX	Tissu ouvert	3	100 m
D4A	Marseille	ROUTE D'ALLAUCH A AUBAGNE - 2	TRA DES JOYEUX	ROUTE DES 4 SAISONS AUX CAMOINS	Tissu ouvert	4	30 m
D4A	Marseille	ROUTE DES CAMOINS - 1	TRAVERSE DE LA CARANSANE	MONTEE DE SAINT-MENET	Tissu ouvert	3	100 m
D4B	Allauch	D4B - 1	RD4A	LIMITE COMMUNE MARSEILLE	Tissu ouvert	3	100 m
D4B	Marseille	CHEMIN DU VALLON VERT - 1	LIMITE COMMUNE ALLAUCH	RUE GR	Tissu ouvert	3	100 m
D4C	Marseille	AVENUE ALEXANDRE FLEMING - 1	ALLEE DES PEUPLIERS	RUE DOCTEUR LEON PERRIN	Tissu ouvert	3	100 m
D4C	Marseille	AVENUE JEAN PAUL SARTRE - 1	AVENUE DES OLIVES	BOULEVARD DU MARECHAL JUIN	Tissu ouvert	3	100 m
D4C	Marseille	BOULEVARD DE PLOMBIERES - 1	CHEMIN DE GIBBES	A7	Tissu ouvert	4	30 m
D4C	Marseille	BOULEVARD DE PLOMBIERES - 2	RUE DOCTEUR LEON PERRIN	A7	Tissu ouvert	3	100 m
D4C	Marseille	BOULEVARD DE PLOMBIERES - 3	A7	A557	Tissu ouvert	3	100 m
D4C	Marseille	BOULEVARD FERDINAND DE LESSEPS - 1	BOULEVARD DE PLOMBIERES	BOULEVARD DE BRIANCON	Tissu ouvert	3	100 m

Numéro	Commune	Nom du tronçon	Origine	Fin	Tissu	Catégorie	Largeur secteur affectée
D4C	Marseille	BOULEVARD FERDINAND DE LESSEPS - 2	BOULEVARD DE BRIANCON	RUE DU MARCHÉ	Tissu ouvert	3	100 m
D4C	Marseille	D4C - 1	BOULEVARD DE PLOMBIERES	BOULEVARD FERDINAND DE LESSEPS	Tissu ouvert	5	10 m
D4C	Marseille	PLACE BOUGAINVILLE - 1	AVENUE ROGER SALENGRO	BOULEVARD FERDINAND DE LESSEPS	Tissu ouvert	3	100 m
D4D	Marseille	D4D - 1	LIMITE AGGLOMERATION	LIAISON AVEC A50	Tissu ouvert	3	100 m
D5	Ensuès-la-Redonne	D5 - 1	RD48E	RD9D	Tissu ouvert	4	30 m
D5	Ensuès-la-Redonne	D5 - 2	LIMITE COMMUNE LE ROVE	RD48E	Tissu ouvert	3	100 m
D5	Istres	D5 - 3	AVENUE DES ANCIENS COMBATTANTS	LIMITE COMMUNE ST-MITRE-LES-REMPARTS	Tissu ouvert	2	250 m
D5	Istres	D5 - 4	LIMITE COMMUNE ST-MARTIN-DE-CRAU	D569N	Tissu ouvert	3	100 m
D5	Le Rove	D5 - 5	RD568 OUEST	LIMITE COMMUNE ENSUÉS-LA-REDONNE	Tissu ouvert	3	100 m
D5	Le Rove	D5 - 6	RD568 EST	RD568 OUEST	Tissu ouvert	4	30 m
D5	Marseille	CHEMIN DE LA MADRAGUE VILLE - 1	RUE CAZEMAJOU	A557	rue en U	2	250 m
D5	Marseille	CHEMIN DE LA MADRAGUE VILLE - 2	RUE DU RHIN FIDELITY	RUE ANDRE ALLAR	Tissu ouvert	4	30 m
D5	Marseille	CHEMIN DE LA MADRAGUE VILLE - 3	RUE CAZEMAJOU	RUE ANDRE ALLAR	Tissu ouvert	3	100 m
D5	Marseille	CHEMIN DU LITTORAL - 1	RONDEPOINT FRANCE-INDOCHINE	RONDEPOINT MARCEL PROVENCE	Tissu ouvert	4	30 m
D5	Marseille	CHEMIN DU LITTORAL - 2	RUE DU CARGO RHIN FIDELITY	MAISON DES DOCKERS	Tissu ouvert	4	30 m
D5	Marseille	CHEMIN DU LITTORAL - 3	CHEMIN DU LITTORAL	MONTEE MOUREN	Tissu ouvert	4	30 m
D5	Marseille	CHEMIN DU LITTORAL - 4	BOULEVARD BERNABO	CHEMIN DU RUISSEAU MIRABEAU	Tissu ouvert	4	30 m
D5	Marseille	CHEMIN DU LITTORAL - 5	RONDEPOINT FRANCE-INDOCHINE	RONDEPOINT FRANCIS CHAMANT	Tissu ouvert	4	30 m
D5	Marseille	RUE CAZEMAJOU - 1	RUE CAZEMAJOU	RUE JOSEPHINE	Tissu ouvert	3	100 m
D5	Marseille	RUE DU CARGO RHIN FIDELITY - 1	RUE DU CARGO RHIN FIDELITY	BOULEVARD DES BASSINS DE RADOUB	Tissu ouvert	3	100 m
D5	Marseille	RUE DU CARGO RHIN FIDELITY - 2	CHEMIN DE LA MADRAGUE VILLE	RUE DU CARGO RHIN FIDELITY	Tissu ouvert	4	30 m
D5	Martigues	AVENUE DU DOCTEUR FLEMING - 1	BOULEVARD A. RIMBAUD	APRÈS FEUX	Tissu ouvert	3	100 m
D5	Martigues	AVENUE FRANCIS TURCAN - 1	BOULEVARD ARTHUR RIMBAUD	ROUTE DE PORT DE BOUC	Tissu ouvert	2	250 m
D5	Martigues	BOULEVARD ARTHUR RIMBAUD - 1	AVENUE DU DOCTEUR FLEURY	BOULEVARD DES MOULINS	Tissu ouvert	2	250 m
D5	Martigues	BOULEVARD EMILE ZOLA - 1	AVENUE CH. DE GAULLE	ROUTE DE SAINT-PIERRE	Tissu ouvert	3	100 m
D5	Martigues	D5 - 10	APRÈS FEUX	SORTIE AGGLO MARTIGUES	Tissu ouvert	3	100 m
D5	Martigues	D5 - 7	ENTRÉE AGGLO MARTIGUES	RD49	Tissu ouvert	3	100 m
D5	Martigues	D5 - 8	SORTIE AGGLO MARTIGUES	LIMITE COMMUNE ST-MITRE-LES-REMPARTS	Tissu ouvert	2	250 m
D5	Martigues	D5 - 9	SORTIE AGGLO MARTIGUES	LIMITE COMMUNE ST-MITRE-LES-REMPARTS	Tissu ouvert	2	250 m
D5	Martigues	ROUTE DE SAINT-PIERRE - 1	BOULEVARD M. CACHIN	LIMITE D'AGGLOMERATION	Tissu ouvert	4	30 m
D5	Martigues	ROUTE D'ISTRES - 1	LIMITE D'AGGLOMERATION	100 M AV CH DE LA BARBOUSSADE	Tissu ouvert	3	100 m
D5	Saint-Martin-de-Crau	D5 - 11	LIMITE COMMUNE ISTRES	RD113	Tissu ouvert	3	100 m
D5	Saint-Mitre-les-Remparts	D5 - 12	LIMITE COMMUNE ISTRES	LIMITE COMMUNE MARTIGUES	Tissu ouvert	2	250 m
D50	Port-de-Bouc	D50 - 1	LIMITATION 70 KM/H	FIN LIMITATION 70 KM/H	Tissu ouvert	4	30 m
D50	Port-de-Bouc	D50 - 2	RN568	SORTIE AGGLO PORT-DE-BOUC	Tissu ouvert	4	30 m
D50	Port-de-Bouc	D50 - 3	SORTIE AGGLO PORT-DE-BOUC	LIMITATION 70 KM/H	Tissu ouvert	3	100 m
D50	Saint-Mitre-les-Remparts	D50 - 4	FIN LIMITATION 70 KM/H	RD52	Tissu ouvert	3	100 m
D538	Lamanon	D538 - 1	RD17D	SORTIE AGGLO LAMANON	Tissu ouvert	3	100 m
D538	Lamanon	D538 - 2	SORTIE AGGLO LAMANON	LIMITE COMMUNE SALON-DE-PROVENCE	Tissu ouvert	2	250 m
D538	Lamanon	D538 - 3	LIMITE COMMUNE SÉNAS	ENTRÉE AGGLO LAMANON	Tissu ouvert	3	100 m
D538	Lamanon	D538 - 4	ENTRÉE AGGLO LAMANON	RD17D	Tissu ouvert	4	30 m
D538	Salon-de-Provence	D538 - 5	FIN LIMITATION 70 KM/H	ENTRÉE AGGLO SALON-DE-PROVENCE	Tissu ouvert	2	250 m
D538	Salon-de-Provence	D538 - 6	LIMITE COMMUNE LAMANON	LIMITATION 70 KM/H	Tissu ouvert	2	250 m
D538	Salon-de-Provence	D538 - 7	LIMITATION 70 KM/H	FIN LIMITATION 70 KM/H	Tissu ouvert	3	100 m
D538	Sénas	D538 - 8	SORTIE AGGLO SÉNAS	D7N	Tissu ouvert	4	30 m
D538	Sénas	D538 - 9	SORTIE AGGLO SÉNAS	LIMITE COMMUNE LAMANON	Tissu ouvert	3	100 m

Numéro	Commune	Nom du tronçon	Origine	Fin	Tissu	Catégorie	Largeur secteur affectée
D543	Aix-en-Provence	D543 - 1	LIMITE COMMUNE SAINT-CANNAT	RD7N	Tissu ouvert	3	100 m
D543	Aix-en-Provence	D543 - 2	LIMITE COMMUNE AGUILLES	LIMITE COMMUNE CABRIES	Tissu ouvert	3	100 m
D543	Cabriès	D543 - 3	ENTRÉE AGGLO CALAS	SORTIE AGGLO CALAS	Tissu ouvert	4	30 m
D543	Cabriès	D543 - 4	RD9 LIMITE COMMUNE AIX	SORTIE AGGLO CALAS	Tissu ouvert	3	100 m
D543	Cabriès	D543 - 5	RD9 LIMITE COMMUNE AIX	ENTRÉE AGGLO CALAS	Tissu ouvert	4	30 m
D543	Cabriès	D543 - 6	ENTRÉE AGGLO CALAS	D6	Tissu ouvert	3	100 m
D543	Eguilles	D543 - 7	SORTIE AGGLO EGUILLES	LIMITE COMMUNE AIX-EN-PROVENCE	Tissu ouvert	3	100 m
D543	La Roque-d'Anthéron	D543 - 8	LIMITE DÉPARTEMENT VAUCLUSE	RD561	Tissu ouvert	3	100 m
D543	Les Pennes-Mirabeau	D543 - 9	RD6	LIMITE COMMUNE SEPTÈMES	Tissu ouvert	3	100 m
D543	Rognes	D543 - 10	ENTRÉE AGGLO ROGNES	LIMITATION 70 KM/H	Tissu ouvert	3	100 m
D543	Rognes	D543 - 11	D561	VALLON DU RU	Tissu ouvert	4	30 m
D543	Rognes	D543 - 12	SORTIE AGGLO ROGNES	ENTRÉE AGGLO ROGNES	Tissu ouvert	4	30 m
D543	Rognes	D543 - 13	VALLON DU RU	ENTRÉE AGGLO ROGNES	Tissu ouvert	3	100 m
D543	Saint-Cannat	D543 - 14	LIMITATION 70 KM/H	FIN LIMITATION 70 KM/H	Tissu ouvert	4	30 m
D543	Saint-Cannat	D543 - 15	FIN LIMITATION 70 KM/H	LIMITE COMMUNE AIX-EN-PROVENCE	Tissu ouvert	3	100 m
D543	Septèmes-les-Vallons	D543 - 16	LIMITE COMMUNE PENNES MIRABEAU	RD59C	Tissu ouvert	4	30 m
D543	Septèmes-les-Vallons	D543 - 17	LIMITATION 50 KM/H	RD8N	Tissu ouvert	4	30 m
D543	Septèmes-les-Vallons	D543 - 18	D59C	AVENUE 8 MAI 1945	Tissu ouvert	4	30 m
D55	Rognac	D55 - 1	BOULEVARD GUSTAVE COURBET	AVENUE DES FLEURS	Tissu ouvert	4	30 m
D55	Rognac	D55 - 2	AVENUE DES FLEURS	LIMITE COMMUNE VELAUX	Tissu ouvert	3	100 m
D55	Velaux	D55 - 3	LIMITE COMMUNE ROGNAC	ROUTE DE L'ETANG	Tissu ouvert	3	100 m
D556	Meyrargues	D556 - 1	RD561	LIMITE COMMUNE VENELLES	Tissu ouvert	3	100 m
D556	Meyrargues	D556 - 2	LIMITE DÉPARTEMENT VAUCLUSE	RD561	Tissu ouvert	2	250 m
D556	Venelles	D556 - 3	LIMITE COMMUNE MEYRARGUES	RD96	Tissu ouvert	3	100 m
D559	Cassis	D559 - 1	ENTRÉE AGGLO CASSIS	LIMITE COMMUNE LA CIOTAT	Tissu ouvert	3	100 m
D559	Cassis	D559 - 2	RD41E	ENTRÉE AGGLO CASSIS	Tissu ouvert	4	30 m
D559	Cassis	D559 - 3	LIMITE COMMUNE MARSEILLE	RD41E	Tissu ouvert	3	100 m
D559	La Ciotat	D559 - 4	SORTIE AGGLO LA CIOTAT	LIMITE COMMUNE CASSIS	Tissu ouvert	3	100 m
D559	La Ciotat	D559 - 5	SORTIE AGGLO LA CIOTAT	LIMITE DÉPARTEMENT DU VAR	Tissu ouvert	2	250 m
D559	Marseille	AVENUE DU MARECHAL DE LATTRE DE TASSIGNY - 1	CHEMIN JEAN ROUBIN	RUE DU ROI RENE	Tissu ouvert	4	30 m
D559	Marseille	AVENUE DU MARECHAL DE LATTRE DE TASSIGNY - 2	CHEMIN JEAN ROUBIN	BOULEVARD FONT SEGUGNE	Tissu ouvert	3	100 m
D559	Marseille	AVENUE DU MARECHAL DE LATTRE DE TASSIGNY - 3	BOULEVARD FONT SEGUGNE	ROUTE LEON LACHAMP	Tissu ouvert	4	30 m
D559	Marseille	AVENUE DU MARECHAL DE LATTRE DE TASSIGNY - 4	RONDPOINT DE MAZARGUES	RES VALMANTE	Tissu ouvert	4	30 m
D559	Marseille	AVENUE DU MARECHAL DE LATTRE DE TASSIGNY - 5	RES VALMANTE	RUE DU ROI RENE	Tissu ouvert	3	100 m
D559	Marseille	BOULEVARD MICHELET - 1	RONDPOINT DE MAZARGUES	RONDPOINT DU PRADO	Tissu ouvert	4	30 m
D559	Marseille	BOULEVARD RABATAU - 1	AVENUE JULES CANTINI	BOULEVARD JEAN MOULIN	rue en U	3	100 m
D559	Marseille	BOULEVARD RABATAU - 2	BOULEVARD SCHLOESING	LE ST-EXUPERY	Tissu ouvert	4	30 m
D559	Marseille	BOULEVARD RABATAU - 3	RONDPOINT DU PRADO	LE ST-EXUPERY	rue en U	3	100 m
D559	Marseille	D559 - 6	BOULEVARD RABATAU	A50	Tissu ouvert	3	100 m
D559	Marseille	ROUTE DE CASSIS - 1	LIMITE COMMUNE CASSIS	ROUTE DE CASSIS	Tissu ouvert	3	100 m
D559	Marseille	ROUTE LEON LACHAMP - 1	AVENUE RAYMOND AUGIER	BOULEVARD FRANCOIS ARLAUD	Tissu ouvert	3	100 m
D559	Marseille	ROUTE LEON LACHAMP - 2	RONDPOINT PROFESSEUR LOUIS PIERREIN	AVENUE DU MARECHAL DE LATTRE DE TASSIGNY	Tissu ouvert	3	100 m
D559	Marseille	ROUTE LEON LACHAMP - 3	AVENUE DES TILLEULS	ROUTE DE CASSIS	Tissu ouvert	3	100 m
D559	Marseille	ROUTE LEON LACHAMP - 4	AVENUE RAYMOND AUGIER	RONDPOINT PROFESSEUR LOUIS PIERREIN	Tissu ouvert	4	30 m
D559	Marseille	ROUTE LEON LACHAMP - 5	AVENUE DES TILLEULS	ROUTE DE LA GINEST	Tissu ouvert	4	30 m
D559A	Cassis	D559A - 1	LIMITE COMMUNE ROQUEFORT BÉDOULE	LIMITE COMMUNE CASSIS	Tissu ouvert	4	30 m

Numéro	Commune	Nom du tronçon	Origine	Fin	Tissu	Catégorie	Largeur secteur affectée
D559A	Cassis	D559A - 2	LIMITE COMMUNE ROQUEFORT-LA-B	LIMITE COMMUNE CEYRESTE	Tissu ouvert	4	30 m
D559A	Ceyreste	D559A - 3	LIMITE COMMUNE CASSIS	LIMITE COMMUNE CASSIS	Tissu ouvert	4	30 m
D559A	Roquefort-la-Bédoule	D559A - 4	BOULEVARD JEAN LURCAT	ALLEE PAUL VAILLANT COUTURIER	Tissu ouvert	4	30 m
D559A	Roquefort-la-Bédoule	D559A - 5	D41E	ENTREE AGGLO ROQUEFOR- LA-BEDOULE	Tissu ouvert	3	100 m
D559A	Roquefort-la-Bédoule	D559A - 6	ROUTE D'AUBAGNE	BOULEVARD EMILE ZOLA	Tissu ouvert	4	30 m
D559A	Roquefort-la-Bédoule	D559A - 7	A50 ECHANGEUR LA BÉDOULE	LIMITE COMMUNE CASSIS	Tissu ouvert	4	30 m
D559A	Roquefort-la-Bédoule	D559A - 8	ALLEE PAUL VAILLANT COUTURIER	ROUTE DE LA CIOTAT	rue en U	3	100 m
D55B	Velaux	D55B - 1	CHEMIN DU MOULIN NEUF	ROUTE DE L'ETANG	Tissu ouvert	3	100 m
D55B	Velaux	D55B - 2	ROUTE DE L'ETANG	AVENUE JEAN PALLET	Tissu ouvert	4	30 m
D560	Auriol	D560 - 1	FIN RUE EN U	FIN LIMITATION 40 KM/H	Tissu ouvert	4	30 m
D560	Auriol	D560 - 2	LIMITATION 40 KM/H	DÉBUT RUE EN U	Tissu ouvert	4	30 m
D560	Auriol	D560 - 3	FIN AGGLO PONT DE JOUX	ENTRÉE AGGLO AURIOL	Tissu ouvert	2	250 m
D560	Auriol	D560 - 4	ENTRÉE AGGLO AURIOL	LIMITATION 40 KM/H	Tissu ouvert	3	100 m
D560	Auriol	D560 - 5	RD96	FIN AGGLO PONT DE JOUX	Tissu ouvert	3	100 m
D560	Auriol	D560 - 6	FIN LIMITATION 40 KM/H	A503	Tissu ouvert	3	100 m
D560	Auriol	D560 - 7	DÉBUT RUE EN U	FIN RUE EN U	rue en U	2	250 m
D560	Auriol	D560 - 8	A503	LIMITE DÉPT DU VAR	Tissu ouvert	2	250 m
D561	Jouques	D561 - 1	SORTIE AGGLO JOUQUES	LIMITE DÉPARTEMENT VAR	Tissu ouvert	3	100 m
D561	Jouques	D561 - 2	SORTIE AGGLO JOUQUES	LIMITE COMMUNE PEYROLLES-EN-PROVENCE	Tissu ouvert	4	30 m
D561	La Roque-d'Anthéron	D561 - 3	RD943	AVANT 2*2 VOIES	Tissu ouvert	3	100 m
D561	La Roque-d'Anthéron	D561 - 4	ROUTE D'EYGUIERES AU PUY SAINTE-REPARADE	CHEMIN DES LONGUES LEES	Tissu ouvert	4	30 m
D561	Le Puy-Sainte-Réparate	D561 - 5	LIMITE COMMUNE ST-ESTÈVE-J	D15	Tissu ouvert	3	100 m
D561	Le Puy-Sainte-Réparate	D561 - 6	RD15	LIMITE COMMUNE MEYRARGUES	Tissu ouvert	2	250 m
D561	Meyrargues	D561 - 7	ENTRÉE AGGLO MEYRARGUES	RD96	Tissu ouvert	3	100 m
D561	Meyrargues	D561 - 8	LIMITE COMMUNE LE PUY-STE-REPARADE	ENTRÉE AGGLO MEYRARGUES	Tissu ouvert	2	250 m
D561	Peyrolles-en-Provence	D561 - 10	RD96	SORTIE PEYROLLES-EN-PROVENCE	Tissu ouvert	4	30 m
D561	Peyrolles-en-Provence	D561 - 9	SORTIE PEYROLLES-EN-PROVENCE	LIMITE COMMUNE JOUQUES	Tissu ouvert	3	100 m
D561	Rognes	D561 - 11	D543	LIMITE COMMUNE ST-ESTÈVE-J	Tissu ouvert	3	100 m
D561	Saint-Estève-Janson	D561 - 12	LIMITE COMMUNE ROGNES	LIMITE COMMUNE LE PUY-STE-R	Tissu ouvert	3	100 m
D561A	La Roque-d'Anthéron	D561A - 1	BOULEVARD DE LA PAIX	AVENUE DE LA LIBERATION	Tissu ouvert	4	30 m
D561A	La Roque-d'Anthéron	D561A - 2	BOULEVARD DE LA PAIX	D561	Tissu ouvert	3	100 m
D561B	Le Puy-Sainte-Réparate	D561B - 1	AVENUE DE PROVENCE	AVENUE DE L'HOTEL DE VILLE	Tissu ouvert	4	30 m
D561B	Le Puy-Sainte-Réparate	D561B - 2	AVENUE DE L'HOTEL DE VILLE	ENTREE AGGLO LE PUY-STE-REPARADE	Tissu ouvert	4	30 m
D561B	Le Puy-Sainte-Réparate	D561B - 3	D561	ENTREE AGGLO LE PUY-STE-REPARADE	Tissu ouvert	3	100 m
D561B	Le Puy-Sainte-Réparate	D561B - 4	CHEMIN DE CHENERILLES	SORTIE AGGLO LE PUY-STE-REPARADE	Tissu ouvert	4	30 m
D561B	Le Puy-Sainte-Réparate	D561B - 5	SORTIE AGGLO LE PUY-STE-REPARADE	D561	Tissu ouvert	3	100 m
D568	Châteauneuf-les-Martigues	D568 - 1	LIMITE COMMUNE GIGNAC-LA-NERTHE	RONDPOINT ENTREE LA MEDE	Tissu ouvert	3	100 m
D568	Gignac-la-Nerthe	D568 - 2	LIMITE COMMUNE CHATEAUNEUF-LES-MARTIGUES	A55	Tissu ouvert	3	100 m
D568	Le Rove	D568 - 3	LIMITE COMMUNE GIGNAC-LA-NERTHE	LIMITATION 70 KM/H	Tissu ouvert	3	100 m
D568	Le Rove	D568 - 4	TUNNEL VERS PLAGE DE L'ESTAQUE	RD5	Tissu ouvert	3	100 m
D568	Le Rove	D568 - 5	LIMITATION 70 KM/H	RD5	Tissu ouvert	4	30 m
D568	Le Rove	PLAG DE L'ESTAQUE - 1	LIMITE COMMUNE MARSEILLE	TUNNEL	Tissu ouvert	3	100 m
D568	Marseille	CHEMIN DU LITTORAL - 6	RUE ANDRE MAURIC	RONDPOINT MARCEL PROVENCE	Tissu ouvert	3	100 m
D568	Marseille	CHEMIN DU LITTORAL - 7	PASSAGE FERRARI	RONDPOINT FONTAINE DES TUILES	Tissu ouvert	3	100 m
D568	Marseille	PLAG DE L'ESTAQUE - 2	RUE DES SCAPHANDRIERS	RUE DU ROUGET	Tissu ouvert	3	100 m
D568	Marseille	PLAG DE L'ESTAQUE - 3	PAS FERRARI	IMP DU CHAUDRON	Tissu ouvert	4	30 m

Numéro	Commune	Nom du tronçon	Origine	Fin	Tissu	Catégorie	Largeur secteur affectée
D568	Marseille	PLAG DE L'ESTAQUE - 4	BOULEVARD ROGER CHIEUSSE	RUE EMILE DORIA	Tissu ouvert	4	30 m
D568	Marseille	PLAG DE L'ESTAQUE - 5	RUE EMILE DORIA	TRAVERSE DE PORT DE BOUC	Tissu ouvert	3	100 m
D568	Marseille	PLAG DE L'ESTAQUE - 6	IMP DU CHAUDRON	BOULEVARD ROGER CHIEUSSE	Tissu ouvert	3	100 m
D568	Marseille	PLAG DE L'ESTAQUE - 7	RUE DE LUCRECE	LIMITE COMMUNE MARSEILLE	Tissu ouvert	3	100 m
D568	Marseille	PLAG DE L'ESTAQUE - 8	RUE DES SCAPHANDRIERS	TRAVERSE DE PORT DE BOUC	Tissu ouvert	4	30 m
D568	Marseille	PLAG DE L'ESTAQUE - 9	RUE DE LUCRECE	RUE DU ROUGET	Tissu ouvert	4	30 m
D569	Eygüères	D569 - 1	SORTIE AGGLO EYGÜIÈRES	LIMITE COMMUNE SALON-DE-PROVENCE	Tissu ouvert	3	100 m
D569	Salon-de-Provence	D569 - 2	LIMITE COMMUNE EYGÜIÈRES	RD113	Tissu ouvert	3	100 m
D569N	Istres	D569N - 1	AVENUE AUGUSTE PONS	ENTREE AGGLO ISTRES	Tissu ouvert	3	100 m
D569N	Istres	D569N - 2	ENTREE AGGLO ISTRES	CHEMIN DES BELLONS	Tissu ouvert	4	30 m
D56C	Peynier	D56C - 1	RD6	D57A	Tissu ouvert	4	30 m
D56C	Rousset	D56C - 2	RD6	RUE ANDRE MARIE AMPERE	Tissu ouvert	4	30 m
D570	Arles	D570 - 1	RN113	LIMITE COMMUNE STES-MARIE-DE-LA-MER	Tissu ouvert	3	100 m
D570	Saintes-Maries-de-la-Mer	D570 - 2	FIN LIMITATION 70 KM/H	LIMITATION 70 KM/H	Tissu ouvert	3	100 m
D570	Saintes-Maries-de-la-Mer	D570 - 3	LIMITATION 70 KM/H	FIN LIMITATION 70 KM/H	Tissu ouvert	4	30 m
D570	Saintes-Maries-de-la-Mer	D570 - 4	LIMITATION 70 KM/H	LIMITE COMMUNE ARLES	Tissu ouvert	3	100 m
D570	Saintes-Maries-de-la-Mer	D570 - 5	LIMITATION 70 KM/H	RD38	Tissu ouvert	4	30 m
D570N	Arles	D570N - 1	SORTIE AGGLO ARLES	RN113	Tissu ouvert	2	250 m
D570N	Arles	D570N - 2	SORTIE AGGLO ARLES	LIMITATION 70 KM/H	Tissu ouvert	3	100 m
D570N	Arles	D570N - 3	LIMITE COMMUNE TARASCON	LIMITATION 70 KM/H	Tissu ouvert	2	250 m
D570N	Barbentane	D570N - 4	LIMITE COMMUNE ROGNONAS	LIMITE COMMUNE ROGNONAS	Tissu ouvert	2	250 m
D570N	Graveson	D570N - 5	LIMITE COMMUNE ROGNONAS	RD28	Tissu ouvert	2	250 m
D570N	Graveson	D570N - 6	LIMITE COMMUNE MAILLANE	RD28-RD80	Tissu ouvert	3	100 m
D570N	Rognonas	D570N - 10	LIMITE DÉPARTEMENT VAUCLUSE	RD571	Tissu ouvert	1	300 m
D570N	Rognonas	D570N - 7	RD571	ENTRÉE AGGLO ROGNONAS	Tissu ouvert	2	250 m
D570N	Rognonas	D570N - 8	SORTIE AGGLO ROGNONAS	LIMITE COMMUNE GRAVESON	Tissu ouvert	2	250 m
D570N	Rognonas	D570N - 9	ENTRÉE AGGLO ROGNONAS	AVANT FEUX	Tissu ouvert	3	100 m
D570N	Saint-Etienne-du-Grès	D570N - 11	LIMITE COMMUNE GRAVESON	RD99	Tissu ouvert	3	100 m
D570N	Tarascon	D570N - 12	LIMITE COMMUNE ARLES	D970	Tissu ouvert	2	250 m
D570N	Tarascon	D570N - 13	RD99	RD970	Tissu ouvert	3	100 m
D571	Châteaurenard	D571 - 1	D28	RD34	Tissu ouvert	3	100 m
D571	Châteaurenard	D571 - 2	SORTIE AGGLO CHÂTEAURENARD	LIMITE COMMUNE EYRAGUES	Tissu ouvert	3	100 m
D571	Châteaurenard	D571 - 3	AVANT FEUX	FEUX	rue en U	2	250 m
D571	Châteaurenard	D571 - 4	FEUX	RD28	Tissu ouvert	3	100 m
D571	Châteaurenard	D571 - 5	FIN 3 VOIES	LIMITE COMMUNE ROGNONAS	Tissu ouvert	2	250 m
D571	Châteaurenard	D571 - 6	AVANT FEUX	D28	rue en U	3	100 m
D571	Châteaurenard	D571 - 7	RD28	SORTIE AGGLO CHÂTEAURENARD	Tissu ouvert	4	30 m
D571	Eyragues	D571 - 10	SORTIE AGGLO EYRAGUES	LIMITE COMMUNE ST-RÉMY-DE-PROVENCE	Tissu ouvert	3	100 m
D571	Eyragues	D571 - 8	LIMITE COMMUNE CHÂTEAURENARD	SORTIE AGGLO EYRAGUES	Tissu ouvert	3	100 m
D571	Eyragues	D571 - 9	ENTRÉE AGGLO EYRAGUES	SORTIE AGGLO EYRAGUES	Tissu ouvert	4	30 m
D571	Rognonas	D571 - 11	RD570N	LIMITE COMMUNE CHÂTEAURENARD	Tissu ouvert	2	250 m
D571	Saint-Rémy-de-Provence	D571 - 12	LIMITE COMMUNE EYRAGUES	ENTRÉE ST-RÉMY-DE-PROVENCE	Tissu ouvert	3	100 m
D571	Saint-Rémy-de-Provence	D571 - 13	ENTRÉE ST-RÉMY-DE-PROVENCE	RD31	Tissu ouvert	4	30 m
D572	Pélissanne	D572 - 1	ROUTE DE SAINT-CANNAT	LIMITE COMMUNE SALON-DE-PROVENCE	Tissu ouvert	3	100 m
D572	Salon-de-Provence	AVENUE DU 18 JUIN 1940 - 1	DEBUT 4 VOIES	SORTIE AGGLO	Tissu ouvert	3	100 m
D572	Salon-de-Provence	D572 - 2	SORTIE AGGLO SALON-DE-PROVENCE	LIMITE COMMUNE PÉLISSANNE	Tissu ouvert	3	100 m

Numéro	Commune	Nom du tronçon	Origine	Fin	Tissu	Catégorie	Largeur secteur affectée
D572N	Arlès	D572N - 1	LIMITE DÉPT DU GARD	A54- DÉBUT 2*2 VOIES	Tissu ouvert	3	100 m
D58	Gardanne	D58 - 1	LIMITE COMMUNE MIMET	AGGLO DE GARDANNE	Tissu ouvert	4	30 m
D58	Mimet	D58 - 2	RD8	LIMITE COMMUNE GARDANNE	Tissu ouvert	4	30 m
D58A	Gardanne	D58A - 1	LIMITATION 30 KM/H	FIN LIMITATION 30 KM/H	Tissu ouvert	4	30 m
D58A	Gardanne	D58A - 2	FIN LIMITATION 30 KM/H	RD58	Tissu ouvert	3	100 m
D58A	Gardanne	D58A - 3	AGGLO GARDANNE	LIMITATION 30 KM/H	Tissu ouvert	3	100 m
D59	Aix-en-Provence	D59 - 1	LIMITE COMMUNE BOUC-BEL-AIR	ENTRÉE AGGLO LES MILLES	Tissu ouvert	2	250 m
D59	Aix-en-Provence	D59 - 2	ENTRÉE AGGLO LES MILLES	RD9	Tissu ouvert	3	100 m
D59	Simiane-Collongue	D59 - 3	RD6	ENTRÉE AGGLO SIMIANE-COLLONGUE	Tissu ouvert	3	100 m
D59	Simiane-Collongue	D59 - 4	RD8	ENTRÉE AGGLO SIMIANE-COLLONGUE	Tissu ouvert	4	30 m
D59A	Simiane-Collongue	D59A - 1	D59	AVENUE GENERAL DE GAULLE	Tissu ouvert	4	30 m
D59C	Les Pennes-Mirabeau	D59C - 1	D47D	D113	Tissu ouvert	4	30 m
D59C	Marseille	D59C - 2	LIMITE COMMUNE SEPTÈMES	A7	Tissu ouvert	4	30 m
D59C	Septèmes-les-Vallons	D59C - 3	VIELLE ROUTE DE LA GAVOTTE	LIMITE COMMUNE SEPTÈMES	Tissu ouvert	4	30 m
D59C	Septèmes-les-Vallons	D59C - 4	RD543	LIMITE COMMUNE MARSEILLE	Tissu ouvert	4	30 m
D59C	Septèmes-les-Vallons	D59C - 5	LIMITATION 50 KM/H	RD8N	Tissu ouvert	4	30 m
D5A	Marseille	AVENUE ANDRE ROUSSIN - 1	BOULEVARD HENRI BARNIER	RONDPOINT MARCEL PROVENCE	Tissu ouvert	3	100 m
D5A	Marseille	BOULEVARD HENRI BARNIER - 1	RONDPOINT 1ERE ARMEE FRANCAISE RHIN DANUBE	AVENUE ANDRE ROUSSIN	Tissu ouvert	3	100 m
D6	Bouc-Bel-Air	D6 - 1	LIMITE COMMUNE CABRIÈS	A515	Tissu ouvert	3	100 m
D6	Bouc-Bel-Air	D6 - 2	A515	LIMITE COMMUNE SIMIANE-COLLONGUE	Tissu ouvert	1	300 m
D6	Bouc-Bel-Air	D6 - 3	LIMITE COMMUNE SIMIANE-COLLONGUE	LIMITE COMMUNE GARDANNE	Tissu ouvert	1	300 m
D6	Cabriès	D6 - 4	ECHANGEUR PLAN DE CAMPAGNE	LIMITE COMMUNE BOUC BEL AIR	Tissu ouvert	2	250 m
D6	Cabriès	D6 - 5	D543	LIMITE COMMUNE LES-PENNES-MIRABEAU	Tissu ouvert	3	100 m
D6	Cabriès	D6 - 6	LIMITE COMMUNE CABRIÈS	ECHANGEUR PLAN DE CAMPAGNE	Tissu ouvert	4	30 m
D6	Cabriès	D6 - 7	ECHANGEUR PLAN DE CAMPAGNE	LIMITE COMMUNE BOUC BEL AIR	Tissu ouvert	3	100 m
D6	Fuveau	D6 - 8	LIMITE COMMUNE ROUSSET	LIMITE COMMUNE PEYNIER	Tissu ouvert	2	250 m
D6	Fuveau	D6 - 9	LIMITE COMMUNE ROUSSET	LIMITE COMMUNE MEYREUIL	Tissu ouvert	2	250 m
D6	Gardanne	D6 - 10	LIMITE COMMUNE BOUC-BEL-AIR	D46A	Tissu ouvert	1	300 m
D6	Gardanne	D6 - 11	LIMITATION 90 KM/H	LIMITE COMMUNE MEYREUIL	Tissu ouvert	2	250 m
D6	Gardanne	D6 - 12	RD7	LIMITATION 90 KM/H	Tissu ouvert	3	100 m
D6	Les Pennes-Mirabeau	D6 - 13	LIMITE COMMUNE CABRIÈS	RD113	Tissu ouvert	3	100 m
D6	Meyreuil	D6 - 14	LIMITE COMMUNE GARDANNE	LIMITE COMMUNE FUVEAU	Tissu ouvert	2	250 m
D6	Peynier	D6 - 15	LIMITE COMMUNE ROUSSET	LIMITE COMMUNE TRETS	Tissu ouvert	2	250 m
D6	Rousset	D6 - 16	LIMITE COMMUNE FUVEAU	LIMITE COMMUNE FUVEAU	Tissu ouvert	2	250 m
D6	Simiane-Collongue	D6 - 17	LIMITE COMMUNE BOUC BEL AIR	LIMITE COMMUNE BOUC BEL AIR	Tissu ouvert	1	300 m
D6	Trets	D6 - 18	RD6E	ENTRÉE AGGLO TRETS	Tissu ouvert	4	30 m
D6	Trets	D6 - 19	LIMITE COMMUNE PEYNIER	RD56	Tissu ouvert	2	250 m
D6	Trets	D6 - 20	RD6 OUEST	ENTRÉE AGGLO TRETS	Tissu ouvert	3	100 m
D6	Trets	D6 - 21	D6E	LIMITE DEPARTEMENT	Tissu ouvert	3	100 m
D60	Bouc-Bel-Air	D60 : 2	D60A	Limite commune Gardanne	Tissu ouvert	4	30 m
D60	Gardanne	D60 : 1	Limite commune Bouc-Bel-Air	AVENUE D'ARMENIE	Tissu ouvert	4	30 m
D60A	Bouc-Bel-Air	D60A - 1	RD8N	RD60	Tissu ouvert	3	100 m
D63	Aix-en-Provence	D63 - 1	D7N	D14A	Tissu ouvert	4	30 m
D63	Aix-en-Provence	D63 - 2	D14	LIMITE COMMUNE VENELLES	Tissu ouvert	3	100 m
D63	Aix-en-Provence	D63 - 3	D14A	D14	Tissu ouvert	3	100 m
D63	Venelles	D63 - 4	LIMITE COMMUNE AIX-EN-PROVENCE	D63:5	Tissu ouvert	3	100 m

Numéro	Commune	Nom du tronçon	Origine	Fin	Tissu	Catégorie	Largeur secteur affectée
D63	Venelles	D63 - 5	RD96	SORTIE QUARTIER DE LA GARE	Tissu ouvert	4	30 m
D64	Aix-en-Provence	D64 - 1	ECHANGEUR A8	FIN LIMITATION 60 KM/H	Tissu ouvert	4	30 m
D64	Aix-en-Provence	D64 - 2	SORTIE AGGLO AIX-EN-PROVENCE	ECHANGEUR A8	Tissu ouvert	3	100 m
D64	Aix-en-Provence	D64 - 3	RD543	FIN LIMITATION 60 KM/H	Tissu ouvert	3	100 m
D64	Aix-en-Provence	D64 - 4	ROUTE DE GALICE	AVENUE PABLO PICASSO	Tissu ouvert	4	30 m
D64	Aix-en-Provence	ROUTE DE GALICE - 1	ROCADE OUEST	SORTIE AGGLO	Tissu ouvert	3	100 m
D64	Aix-en-Provence	ROUTE DE GALICE - 2	ROCADE OUEST	RUE LES HIPPOCAMPES	Tissu ouvert	3	100 m
D64	Ventabren	D64 - 5	D19	D10	Tissu ouvert	3	100 m
D65	Aix-en-Provence	D65 - 1	RD543	RUE MARCELIN BERTHELOT	Tissu ouvert	3	100 m
D65	Aix-en-Provence	D65 - 2	RUE MARCELIN BERTHELOT	D9	Tissu ouvert	4	30 m
D69	Grans	D69 - 1	LIMITE COMMUNE SALON-DE-PROVENCE	RN569	Tissu ouvert	3	100 m
D69	Salon-de-Provence	D69 - 2	RD113	LIMITE COMMUNE GRANS	Tissu ouvert	3	100 m
D7	Aix-en-Provence	D7 - 1	PASSAGE SOUS VOIE FERRE	LIMITE COMMUNE GARDANNE	Tissu ouvert	2	250 m
D7	Aix-en-Provence	D7 - 2	CHEMIN ALBERT GUIGOU	CHEMIN DES TROIS PIGEONS	Tissu ouvert	2	250 m
D7	Aix-en-Provence	D7 - 3	CHEMIN DES TROIS PIGEONS	PASSAGE SOUS VOIE FERRE	Tissu ouvert	3	100 m
D7	Aix-en-Provence	D7 - 4	D9A	CHEMIN ALBERT GUIGOU	Tissu ouvert	3	100 m
D7	Cadolive	D7 - 5	LIMITE COMMUNE ST SAVOURNIN	SORTIE AGGLO CADOLIVE	Tissu ouvert	4	30 m
D7	Gardanne	D7 - 6	FIN LIMITATION 50 KM/H	RD6	Tissu ouvert	2	250 m
D7	Gardanne	D7 - 7	LIMITE COMMUNE AIX EN PROVENCE	LIMITATION 70 KM/H	Tissu ouvert	2	250 m
D7	Gardanne	D7 - 8	LIMITATION 70 KM/H	FIN LIMITATION 50 KM/H	Tissu ouvert	3	100 m
D7	La Destrousse	D7 - 10	LIMITE COMMUNE PEYPIN	ENTRÉE AGGLO LA DESTROUSSE	Tissu ouvert	3	100 m
D7	La Destrousse	D7 - 11	DÉBUT RUE EN U	RD96	rue en U	3	100 m
D7	La Destrousse	D7 - 9	ENTRÉE AGGLO LA DESTROUSSE	DÉBUT RUE EN U	Tissu ouvert	4	30 m
D7	Mimet	D7 - 12	RD8-RD46G	LIMITE COMMUNE ST-SAVOURNIN	Tissu ouvert	3	100 m
D7	Peypin	D7 - 13	ENTRÉE AGGLO CADOLIVE	SORTIE AGGLO CADOLIVE	Tissu ouvert	4	30 m
D7	Peypin	D7 - 14	D908	SORTIE AGGLO PEYPIN	Tissu ouvert	4	30 m
D7	Peypin	D7 - 15	SORTIE AGGLO PEYPIN	LIMITE COMMUNE LA DESTROUSSE	Tissu ouvert	3	100 m
D7	Saint-Savournin	D7 - 16	LIMITE COMMUNE CADOLIVE	ENTRÉE AGGLO ST SAVOURNIN	Tissu ouvert	4	30 m
D7	Saint-Savournin	D7 - 17	LIMITE COMMUNE MIMET	RD8-RD46G	Tissu ouvert	3	100 m
D7N	Aix-en-Provence	AVENUE HENRI MALACRIDA - 1	ALLEE DE BEAUMANOIR	SORTIE AGGLO	Tissu ouvert	3	100 m
D7N	Aix-en-Provence	D7N - 1	SORTIE AGGLO CELONY	LIMITATION 60 KM/H	Tissu ouvert	3	100 m
D7N	Aix-en-Provence	D7N - 2	LIMITATION 60 KM/H	FIN LIMITATION 60 KM/H	Tissu ouvert	2	250 m
D7N	Aix-en-Provence	D7N - 3	CHEMIN D'EGUILLES	RN296	Tissu ouvert	2	250 m
D7N	Aix-en-Provence	D7N - 4	SORTIE AGGLO AIX-EN-PROVENCE	LIMITE COMMUNE LE THOLONET	Tissu ouvert	3	100 m
D7N	Aix-en-Provence	D7N - 5	LIMITE COMMUNE ST-CANNAT	RD543	Tissu ouvert	3	100 m
D7N	Aix-en-Provence	D7N - 6	RD543	LIMITATION 60 KM/H	Tissu ouvert	2	250 m
D7N	Aix-en-Provence	D7N - 7	LIMITATION 60 KM/H	FIN LIMITATION 60 KM/H	Tissu ouvert	3	100 m
D7N	Châteauneuf-le-Rouge	D7N - 8	LIMITE COMMUNE ROUSSET	LIMITE COMMUNE MEYREUIL	Tissu ouvert	3	100 m
D7N	Lambesc	D7N - 10	LIMITE COMMUNE ST-CANNAT	SORTIE AGGLO LAMBESC	Tissu ouvert	3	100 m
D7N	Lambesc	D7N - 11	LIMITATION 50 KM/H	SORTIE AGGLO LAMBESC	Tissu ouvert	4	30 m
D7N	Lambesc	D7N - 9	LIMITE COMMUNE VERNÈGUES	LIMITATION 50 KM/H	Tissu ouvert	3	100 m
D7N	Le Tholonet	D7N - 12	LIMITE COMMUNE MEYREUIL	LIMITE COMMUNE AIX-EN-PROVENCE	Tissu ouvert	3	100 m
D7N	Mallemort	D7N - 13	LIMITE COMMUNE VERNÈGUES	ENTRÉE AGGLO PONT-ROYAL	Tissu ouvert	3	100 m
D7N	Mallemort	D7N - 14	LIMITE COMMUNE SÉNAS	ENTRÉE AGGLO PONT-ROYAL	Tissu ouvert	2	250 m
D7N	Meyreuil	D7N - 15	LIMITE COMMUNE CHATEAUNEUF ROUGE	LIMITE COMMUNE LE THOLONET	Tissu ouvert	3	100 m
D7N	Noves	D7N - 16	LIMITE DÉPT VAUCLUSE	LIMITE COMMUNE VERQUIÈRES	Tissu ouvert	2	250 m

Numéro	Commune	Nom du tronçon	Origine	Fin	Tissu	Catégorie	Largeur secteur affectée
D7N	Orgon	D7N - 17	LIMITE COMMUNE PLAN D'ORGON	ENTRÉE AGGLO ORGON	Tissu ouvert	3	100 m
D7N	Orgon	D7N - 18	RD26	LIMITE COMMUNE SÉNAS	Tissu ouvert	3	100 m
D7N	Orgon	D7N - 19	ENTRÉE AGGLO ORGON	RD26	Tissu ouvert	4	30 m
D7N	Plan-d'Orgon	D7N - 20	ENTRÉE AGGLO PLAN D'ORGON	APRÈS RD99	Tissu ouvert	3	100 m
D7N	Plan-d'Orgon	D7N - 21	LIMITE COMMUNE ORGON	LIMITATION 70 KM/H	Tissu ouvert	3	100 m
D7N	Plan-d'Orgon	D7N - 22	LIMITE COMMUNE ST ANDIOL	ENTRÉE AGGLO PLAN D'ORGON	Tissu ouvert	2	250 m
D7N	Plan-d'Orgon	D7N - 23	APRÈS RD99	LIMITATION 70 KM/H	Tissu ouvert	4	30 m
D7N	Puylobier	D7N - 24	LIMITE COMMUNE ROUSSET	LIMITE DÉPT DU VAR	Tissu ouvert	3	100 m
D7N	Rousset	D7N - 25	LIMITE COMMUNE TRETS	LIMITE COMMUNE CHATEAUNEUF-LE-ROUGE	Tissu ouvert	3	100 m
D7N	Saint-Andiol	D7N - 26	LIMITE COMMUNE VERQUIÈRES	ENTRÉE AGGLO ST ANDIOL	Tissu ouvert	2	250 m
D7N	Saint-Andiol	D7N - 27	SORTIE AGGLO ST ANDIOL	LIMITE COMMUNE PLAN D'ORGON	Tissu ouvert	2	250 m
D7N	Saint-Andiol	D7N - 28	ENTRÉE AGGLO ST ANDIOL	SORTIE AGGLO ST ANDIOL	Tissu ouvert	3	100 m
D7N	Saint-Cannat	D7N - 29	AVANT FEUX	RD572	rue en U	3	100 m
D7N	Saint-Cannat	D7N - 30	APRÈS FEUX	LIMITE COMMUNE AIX-EN-PROVENCE	Tissu ouvert	3	100 m
D7N	Saint-Cannat	D7N - 31	ENTRÉE AGGLO ST-CANNAT	AVANT FEUX	Tissu ouvert	4	30 m
D7N	Saint-Cannat	D7N - 32	ENTRÉE AGGLO ST-CANNAT	LIMITE COMMUNE LAMBESC	Tissu ouvert	3	100 m
D7N	Saint-Cannat	D7N - 33	APRÈS FEUX	AVANT FEUX	rue en U	2	250 m
D7N	Sénas	D7N - 34	LIMITE COMMUNE MALLEMORT	SORTIE AGGLO SÉNAS	Tissu ouvert	2	250 m
D7N	Sénas	D7N - 35	SORTIE AGGLO SÉNAS	LIMITE COMMUNE ORGON	Tissu ouvert	3	100 m
D7N	Vernègues	D7N - 36	LIMITE COMMUNE VERNÈGUES	LIMITE COMMUNE AIX-EN-PROVENCE	Tissu ouvert	3	100 m
D7N	Verquières	D7N - 37	LIMITE COMMUNE NOVES	LIMITE COMMUNE ST ANDIOL	Tissu ouvert	2	250 m
D8	La Bouilladisse	D8 - 1	ENTRÉE AGGLO LA BOUILLADISSE	LIMITE COMMUNE PEYPIN	Tissu ouvert	4	30 m
D8	La Bouilladisse	D8 - 2	LIMITE COMMUNE PEYPIN	ENTRÉE AGGLO LA BOUILLADISSE	Tissu ouvert	3	100 m
D8	La Destrousse	D8 - 3	LIMITE COMMUNE PEYPIN	RD96	Tissu ouvert	4	30 m
D8	Peypin	D8 - 4	RD908	LIMITE COMMUNE LA BOUILLADISSE	Tissu ouvert	3	100 m
D8	Peypin	D8 - 5	LIMITE COMMUNE LA BOUILLADISSE	LIMITE COMMUNE LA DESTROUSSE	Tissu ouvert	4	30 m
D8N	Aix-en-Provence	AVENUE FORTUNE FERRINI - 1	AVENUE P. FIESCHI	SORTIE AGGLO	Tissu ouvert	4	30 m
D8N	Aix-en-Provence	AVENUE FORTUNE FERRINI - 2	CHEMIN DE LA BEAUVALLE	AVENUE P. FIESCHI	Tissu ouvert	3	100 m
D8N	Aix-en-Provence	D8N - 1	SORTIE AGGLO LUYNES	ENTRÉE AGGLO LUYNES	Tissu ouvert	4	30 m
D8N	Aix-en-Provence	D8N - 2	SORTIE AGGLO AIX-EN-PROVENCE	ENTRÉE AGGLO LUYNES	Tissu ouvert	3	100 m
D8N	Aix-en-Provence	D8N - 3	SORTIE AGGLO LUYNES	LIMITE COMMUNE BOUC-BEL-AIR	Tissu ouvert	3	100 m
D8N	Aubagne	D8N - 4	RD43A	LIMITE COMMUNE GÉMENOS	Tissu ouvert	2	250 m
D8N	Bouc-Bel-Air	D8N - 5	LIMITATION 50KM/H	LIMITE COMMUNE LES PENNES-M	Tissu ouvert	4	30 m
D8N	Bouc-Bel-Air	D8N - 6	LIMITE COMMUNE AIX EN PROVENCE	LIMITATION 50KM/H	Tissu ouvert	3	100 m
D8N	Cuges-les-Pins	D8N - 7	LIMITE COMMUNE GÉMENOS	DÉBUT RUE EN U	Tissu ouvert	3	100 m
D8N	Cuges-les-Pins	D8N - 8	DÉBUT RUE EN U	FIN RUE EN U	rue en U	2	250 m
D8N	Cuges-les-Pins	D8N - 9	FIN RUE EN U	LIMITE DÉPARTEMENT DU VAR	Tissu ouvert	3	100 m
D8N	Gémenos	D8N - 10	RD42E	LIMITE COMMUNE CUGES LES PINS	Tissu ouvert	3	100 m
D8N	Gémenos	D8N - 11	LIMITE COMMUNE AUBAGNE	RD42E	Tissu ouvert	2	250 m
D8N	Les Pennes-Mirabeau	D8N - 12	LIMITE COMMUNE BOUC-BEL-AIR	LIMITE COMMUNE SEPTÈMES	Tissu ouvert	4	30 m
D8N	Septèmes-les-Vallons	D8N - 13	LIMITE COMMUNE PENNES MIRABEAU	AVANT RD543	Tissu ouvert	4	30 m
D9	Aix-en-Provence	D9 - 1	LIMITE COMMUNE VITROLLES	LIMITE COMMUNE CABRIÈS	Tissu ouvert	2	250 m
D9	Aix-en-Provence	D9 - 2	D9A	SORTIE AGGLO AIX-EN-PROVENCE	Tissu ouvert	3	100 m
D9	Aix-en-Provence	D9 - 3	LIMITE COMMUNE CABRIÈS	D9A	Tissu ouvert	2	250 m
D9	Aix-en-Provence	ROUTE DES MILLES - 1	AVENUE ERNEST PRADOS	SORTIE AGGLO	Tissu ouvert	3	100 m
D9	Aix-en-Provence	RUE ERNEST PRADOS - 1	RUE PASCAL FIESCHI	AVENUE FORTUNE FERRINI	Tissu ouvert	3	100 m

Numéro	Commune	Nom du tronçon	Origine	Fin	Tissu	Catégorie	Largeur secteur affectée
D9	Cabriès	D9 - 4	RD543	LIMITE COMMUNE AIX-EN-PROVENCE	Tissu ouvert	2	250 m
D9	Carry-le-Rouet	D9 - 5	LIMITE COMMUNE ENSUËS-LA-REDONNE	LIMITE COMMUNE SAUSSET-LES-PINS	Tissu ouvert	2	250 m
D9	Châteauneuf-les-Martigues	D9 - 6	RD568	RD48A	Tissu ouvert	2	250 m
D9	Châteauneuf-les-Martigues	D9 - 7	LIMITE COMMUNE ENSUËS-LA-R	LIMITE COMMUNE ENSUËS-LA-REDONNE	Tissu ouvert	2	250 m
D9	Ensuës-la-Redonne	D9 - 8	RD48A	LIMITE COMMUNE CHATEAUNEUF-LE-ROUGE	Tissu ouvert	2	250 m
D9	Ensuës-la-Redonne	D9 - 9	LIMITE COMMUNE CARRY-LE-ROUET	RD48A	Tissu ouvert	2	250 m
D9	Marignane	D9 - 10	D9C	LIMITE COMMUNE VITROLLES	Tissu ouvert	2	250 m
D9	Marignane	D9 - 11	SORTIE AGGLO MARIGNANE	RD568	Tissu ouvert	2	250 m
D9	Marignane	D9 - 12	ENTRÉE AGGLO MARIGNANE	SORTIE AGGLO MARIGNANE	Tissu ouvert	3	100 m
D9	Martigues	AVENUE CALMETTE ET GUERIN - 1	RONDEPOINT DU CHAT NOIR	ROUTE DE SAINT-PIERRE	Tissu ouvert	3	100 m
D9	Martigues	D9 - 13	RUE FREDERIC SAUVAGE	RONDEPOINT DU CHAT NOIR	Tissu ouvert	3	100 m
D9	Martigues	D9 - 14	LIMITE COMMUNE SAUSSET-LES-PINS	RD49	Tissu ouvert	3	100 m
D9	Martigues	D9 - 15	LIMITATION 70 KM/H	ENTRÉE AGGLO MARTIGUES	Tissu ouvert	4	30 m
D9	Martigues	D9 - 16	RD49F (SUD)	ENTRÉE AGGLO MARTIGUES	Tissu ouvert	3	100 m
D9	Saint-Victoret	D9 - 17	LIMITE COMMUNE MARIGNANE	LIMITE COMMUNE MARIGNANE	Tissu ouvert	2	250 m
D9	Sausset-les-Pins	D9 - 18	LIMITE COMMUNE CARRY-LE-ROUET	RD5	Tissu ouvert	2	250 m
D9	Sausset-les-Pins	D9 - 19	limite commune martigues	D5	Tissu ouvert	3	100 m
D9	Vitrolles	D9 - 20	LIMITE COMMUNE AIX-EN-PROVENCE	LIMITATION 70 KM/H	Tissu ouvert	2	250 m
D9	Vitrolles	D9 - 21	LIMITATION 70 KM/H	RD113	Tissu ouvert	3	100 m
D9	Vitrolles	D9 - 22	RD113	LIMITE COMMUNE MARIGNANE	Tissu ouvert	2	250 m
D908	Allauch	AVENUE DE VATERSTETTEN - 1	LIMITE COMMUNE PLAN-DE-CUQUES	RD4A	Tissu ouvert	3	100 m
D908	Marseille	AVENUE DE LA CROIX ROUGE - 1	AVENUE DES OLIVES	RUE GR	Tissu ouvert	3	100 m
D908	Marseille	AVENUE DE LA ROSE - 1	AVENUE DES OLIVES	AVENUE DE PEYPIN NORD	rue en U	2	250 m
D908	Marseille	GRAND RUE - 1	CHEMIN DES LAMBERTS	TRAVERSE DE L'EGLISE	Tissu ouvert	3	100 m
D908	Plan-de-Cuques	AVENUE FREDERIC CHEVILLON - 1	AVENUE PAUL SIRVENT	AVENUE GENERAL LECLERC	Tissu ouvert	3	100 m
D908	Plan-de-Cuques	AVENUE FREDERIC MISTRAL - 2	AVENUE DU GENERAL LECLERC	LIMITE COMMUNE ALLAUCH	Tissu ouvert	3	100 m
D908	Plan-de-Cuques	AVENUE LOUIS ENJOLRAS - 1	D908	AVENUE DE LA LIBERATION	Tissu ouvert	3	100 m
D908	Plan-de-Cuques	D908 - 1	AVENUE FREDERIC CHEVILLON	D44F	Tissu ouvert	3	100 m
D917	Lambesc	D917 - 1	RD7N	RD15	Tissu ouvert	4	30 m
D917	Lambesc	D917 - 2	SORTIE AGGLO LAMBESC	RD7N	Tissu ouvert	3	100 m
D952	Jouques	D952 - 1	LIMITE COMMUNE ST-PAUL-LES-DURANCE	RD96	Tissu ouvert	3	100 m
D952	Saint-Paul-lès-Durance	D952 - 2	SORTIE AG ST-PAUL-LES-DURANCE	LIMITE COMMUNE JOUQUES	Tissu ouvert	3	100 m
D952	Saint-Paul-lès-Durance	D952 - 3	SORTIE AG ST-PAUL-LES-DURANCE	BRETELLE A51	Tissu ouvert	4	30 m
D952	Saint-Paul-lès-Durance	D952 - 4	LIMITE DÉPARTEMENT VAR	BRETELLE A51	Tissu ouvert	3	100 m
D96	Aix-en-Provence	D96 - 1	RD13	A51	Tissu ouvert	4	30 m
D96	Aubagne	D96 - 2	ENTRÉE AGGLO PONT DE L'ETOILE	RD396	Tissu ouvert	4	30 m
D96	Aubagne	D96 - 3	ECHANGEUR AUBAGNE NORD	ENTRÉE AGGLO PONT DE L'ETOILE	Tissu ouvert	3	100 m
D96	Auriol	D96 - 4	LIMITE COMMUNE LA DESTROUSSE	LIMITE COMMUNE ROQUEVAIRERD560	Tissu ouvert	3	100 m
D96	Belcodène	D96 - 5	LIMITE COMMUNE FUVEAU	LIMITE COMMUNE PEYPIN	Tissu ouvert	3	100 m
D96	Châteauneuf-le-Rouge	D96 - 6	LIMITE COMMUNE FUVEAU	DEMI-ÉCHANGEUR DE GARDANNE	Tissu ouvert	3	100 m
D96	Fuveau	D96 - 7	RD6	LIMITE COMMUNE CHATEAUNEUF-LE-ROUGE	Tissu ouvert	3	100 m
D96	Fuveau	D96 - 8	RD6	RD46	Tissu ouvert	2	250 m
D96	Fuveau	D96 - 9	LIMITE COMMUNE BELCODÈNE	RD46	Tissu ouvert	3	100 m
D96	Jouques	D96 - 10	LIMITE COMMUNE PEYROLLES-EN-PROVENCE	LIMITE DÉPARTEMENT VAUCLUSE	Tissu ouvert	3	100 m
D96	La Bouilladisse	D96 - 11	ENTRÉE AGGLO LA BOUILLADISSE	DÉBUT RUE EN U	Tissu ouvert	4	30 m
D96	La Bouilladisse	D96 - 12	FIN RUE EN U	SORTIE AGGLO LA BOUILLADISSE	Tissu ouvert	4	30 m

Numéro	Commune	Nom du tronçon	Origine	Fin	Tissu	Catégorie	Largeur secteur affectée
D96	La Bouilladisse	D96 - 13	DÉBUT RUE EN U	FIN RUE EN U	rue en U	2	250 m
D96	La Bouilladisse	D96 - 14	SORTIE AGGLO LA BOUILLADISSE	LIMITE COMMUNE PEYPIN	Tissu ouvert	3	100 m
D96	La Destrousse	D96 - 15	LIMITE COMMUNE AURIOL	LIMITE COMMUNE LA BOUILLADISSE	Tissu ouvert	3	100 m
D96	Meyrargues	D96 - 16	A51	ENTRÉE AGGLO MEYRARGUES	Tissu ouvert	2	250 m
D96	Meyrargues	D96 - 17	RD561	SORTIE AGGLO MEYRARGUES	Tissu ouvert	4	30 m
D96	Meyrargues	D96 - 18	ENTRÉE AGGLO MEYRARGUES	RD561	Tissu ouvert	3	100 m
D96	Meyreuil	D96 - 19	ENTRÉE LIEU-DIT LE CANET	RD7N	Tissu ouvert	3	100 m
D96	Meyreuil	D96 - 20	DEMI-ÉCHANGEUR DE GARDANNE	ENTRÉE LIEU-DIT LE CANET	Tissu ouvert	2	250 m
D96	Peypin	D96 - 21	LIMITE COMMUNE LA BOUILLADISSE	LIMITE COMMUNE BELCODÈNE	Tissu ouvert	3	100 m
D96	Peyrolles-en-Provence	D96 - 22	AVANT FEUX	APRÈS FEUX	Tissu ouvert	3	100 m
D96	Peyrolles-en-Provence	D96 - 23	SORTIE PEYROLLES-EN-PROVENCE	APRÈS FEUX	Tissu ouvert	4	30 m
D96	Peyrolles-en-Provence	D96 - 24	ENTRÉE PEYROLLES-EN-PROVENCE	AVANT FEUX	Tissu ouvert	4	30 m
D96	Peyrolles-en-Provence	D96 - 25	SORTIE AGGLO MEYRARGUES	ENTRÉE PEYROLLES-EN-PROVENCE	Tissu ouvert	3	100 m
D96	Peyrolles-en-Provence	D96 - 26	SORTIE PEYROLLES-EN-PROVENCE	LIMITE COMMUNE JOUQUES	Tissu ouvert	3	100 m
D96	Roquevaire	D96 - 27	SORTIE AGGLO PONT DE L'ETOILE	ENTRÉE AGGLO ROQUEVAIRE	Tissu ouvert	2	250 m
D96	Roquevaire	D96 - 28	FIN RUE EN U	SORTIE AGGLO ROQUEVAIRE	Tissu ouvert	3	100 m
D96	Roquevaire	D96 - 29	ENTRÉE AGGLO ROQUEVAIRE	DÉBUT RUE EN U	Tissu ouvert	3	100 m
D96	Roquevaire	D96 - 30	RD396	FIN RUE EN U	rue en U	2	250 m
D96	Roquevaire	D96 - 31	ENTRÉE AGGLO PONT DE JOUX	LIMITE COMMUNE AURIOL	Tissu ouvert	3	100 m
D96	Roquevaire	D96 - 32	FIN RUE EN U	SORTIE AGGLO PONT DE L'ETOILE	Tissu ouvert	3	100 m
D96	Roquevaire	D96 - 33	DÉBUT RUE EN U	FIN RUE EN U	rue en U	2	250 m
D96	Roquevaire	D96 - 34	SORTIE AGGLO ROQUEVAIRE	ENTRÉE AGGLO PONT DE JOUX	Tissu ouvert	2	250 m
D96	Venelles	D96 - 35	SORTIE AGGLO VENELLES	A51	Tissu ouvert	3	100 m
D96	Venelles	D96 - 36	APRÈS FEUX	SORTIE AGGLO VENELLES	Tissu ouvert	4	30 m
D96	Venelles	D96 - 37	ENTRÉE AGGLO VENELLES	APRÈS FEUX	Tissu ouvert	3	100 m
D96	Venelles	D96 - 38	A51	ENTRÉE AGGLO MEYRARGUES	Tissu ouvert	2	250 m
D970	Tarascon	BOULEVARD JULES FERRY - 1	BOULEVARD DU VIADUC	RD99	Tissu ouvert	3	100 m
D970	Tarascon	D970 - 1	SORTIE AGGLO TARASCON	RD570N	Tissu ouvert	3	100 m
D970	Tarascon	D970 - 2	RD99	SORTIE AGGLO TARASCON	Tissu ouvert	4	30 m
D970	Tarascon	ROUTE D'ARLES - 1	RD99	SORTIE AGGLO	Tissu ouvert	4	30 m
D99	Eygalières	D99 - 1	LIMITE COMMUNE MOLLÉGÈS	LIMITE COMMUNE ST-RÉMY-DE-PROVENCE	Tissu ouvert	3	100 m
D99	Mas-Blanc-des-Alpilles	D99 - 2	LIMITE COMMUNE Saint-Rémy-de-Provence	LIMITE COMMUNE ST-ETIENNE-DU-GRÈS	Tissu ouvert	3	100 m
D99	Mollégès	D99 - 3	LIMITE COMMUNE PLAN-D'ORGON	LIMITE COMMUNE EYGALIERES	Tissu ouvert	3	100 m
D99	Mollégès	D99 - 4	LIMITE COMMUNE MOLLÉGÈS (OUEST)	LIMITE COMMUNE MOLLÉGÈS (EST)	Tissu ouvert	4	30 m
D99	Mollégès	D99 - 5	LIMITE COMMUNE EYGALIÈRES (OUEST)	LIMITE COMMUNE EYGALIÈRES (EST)	Tissu ouvert	3	100 m
D99	Plan-d'Orgon	D99 - 10	RD7N	SORTIE AGGLO PLAN D'ORGON	Tissu ouvert	4	30 m
D99	Plan-d'Orgon	D99 - 6	ROUTE D'AVIGNON	PLACE DE LA REPUBLIQUE	Tissu ouvert	3	100 m
D99	Plan-d'Orgon	D99 - 7	ENTRÉE AGGLO PLAN-D'ORGON	LIMITE DÉPARTEMENT VAUCLUSE	Tissu ouvert	3	100 m
D99	Plan-d'Orgon	D99 - 8	SORTIE AGGLO PLAN D'ORGON	LIMITE COMMUNE MOLLÉGÈS	Tissu ouvert	3	100 m
D99	Plan-d'Orgon	D99 - 9	ENTRÉE AGGLO PLAN-D'ORGON	AVANT RD7N	Tissu ouvert	4	30 m
D99	Saint-Etienne-du-Grès	D99 - 11	RD570N	SORTIE AGGL ST-ETIENNE-DU-GRÈS	Tissu ouvert	3	100 m
D99	Saint-Etienne-du-Grès	D99 - 12	ENTRÉE AGGL ST-ETIENNE-DU-GRÈS	D32A	Tissu ouvert	4	30 m
D99	Saint-Etienne-du-Grès	D99 - 13	D32A	SORTIE AGGL ST-ETIENNE-DU-GRÈS	Tissu ouvert	4	30 m
D99	Saint-Etienne-du-Grès	D99 - 14	LIMITE COMMUNE MAS-BLANC-DES-ALPILLES	ENTRÉE AGGL ST-ETIENNE-DU-GRÈS	Tissu ouvert	3	100 m
D99	Saint-Rémy-de-Provence	D99 - 15	AV DE JONQUEROLLES	VOI COMMUNALE DE JEAN PIQUET	Tissu ouvert	4	30 m
D99	Saint-Rémy-de-Provence	D99 - 16	LIMITE COMMUNE EYGALIÈRES	VOI COMMUNALE DE JEAN PIQUET	Tissu ouvert	3	100 m

Numéro	Commune	Nom du tronçon	Origine	Fin	Tissu	Catégorie	Largeur secteur affectée
D99	Saint-Rémy-de-Provence	D99 - 17	LIMITE COMMUNE MAS-BLANC-DES-ALPILLES	AV DE JONQUEROLLES	Tissu ouvert	3	100 m
D99	Tarascon	D99 - 18	RD970	RN570	Tissu ouvert	3	100 m
D99	Tarascon	D99 - 19	ENTRÉE AGGLO	ENTRÉE AGGLO TARASCON	Tissu ouvert	4	30 m
D99A	Saint-Rémy-de-Provence	D99A - 1	D99	ENTREE AGGLO ST-REMY-DE-PROVENCE	Tissu ouvert	3	100 m
D99A	Saint-Rémy-de-Provence	D99A - 2	D99	ENTREE AGGLO ST-REMY-DE-PROVENCE	Tissu ouvert	4	30 m
D99B	Tarascon	D99B - 1	RD99	SORTIE COMMUNE TARASCON	Tissu ouvert	3	100 m
D9A	Aix-en-Provence	D9A - 1	RD65	RD18	Tissu ouvert	3	100 m
D9A	Aix-en-Provence	D9A - 2	D7	D18	Tissu ouvert	3	100 m
D9C	Marignane	D9C - 1	D9	COURS MIRABEAU	Tissu ouvert	4	30 m
D9C	Marignane	D9C - 2	COURS MIRABEAU	D20	Tissu ouvert	4	30 m
D9C	Saint-Victoret	D9C - 3	RD9	RD20	Tissu ouvert	4	30 m

Nom du tronçon	Commune	Origine	Fin	Tissu	Catégorie	Largeur secteur affectée
ALLÉE DE CRAPONNE - 1	Salon-de-Provence	BOULEVARD GEORGES POMPIDOU	PLACE GAMBETTA	Tissu ouvert	4	30 m
ALLÉE DE LA BASTIDE BASSE - 1	Marseille	RES GRANDE BASTIDE CAZALX	BOULEVARD BOUYALA D'ARNAUD	rue en U	2	250 m
ALLÉE DE LA ROUGUIÈRE - 1	Marseille	JARDIN DE LA ROUGUIÈRE	BOULEVARD DE LA POMME	rue en U	2	250 m
ALLÉE DES ANCIENS COMBATTANTS - 1	Marseille	PLACE DES BAUMES	RONDPOINT 1ERE ARMEE FRANCAISE RHIN DANUBE	Tissu ouvert	3	100 m
ALLÉE LEON GAMBETTA - 1	Marseille	BOULEVARD DE LA LIBERATION	PLACE DES CAPUCINES	Tissu ouvert	4	30 m
ALLÉE TURCAT MERY - 1	Marseille	AVENUE DU PRADO	RUE DU ROUET	Tissu ouvert	3	100 m
ANCIEN CHEMIN DE CASSIS - 1	Marseille	PLACE LOUIS NAZURY	AVENUE DE LA GRANDE BASTIDE	Tissu ouvert	4	30 m
ANCIEN CHEMIN DE CASSIS - 2	Marseille	BOULEVARD PAUL CLAUDEL	AVENUE GRAND PRE	Tissu ouvert	4	30 m
ANDRE ROUSSIN VOL - 1	Marseille	AVENUE ANDRE ROUSSIN	A65	Tissu ouvert	4	30 m
AUTOROUTE NORD BRE - 1	Marseille	CHEMIN DE SAINT-ANTOINE A SAINT-JOSEPH	CHEMIN DE L'HERMITAGE	Tissu ouvert	3	100 m
AV DE LA CAMARGUE	Arles	D570	RUE ANDRE BENOIT	Tissu ouvert	4	30 m
AV DU DOCTEUR MOREL	Arles	D35A	D113	Tissu ouvert	4	30 m
AV. MARECHAL JUIN	Arles	AV. M. LYAUTEY	AV. DES ARCHES	Tissu ouvert	4	30 m
AV. MARECHAL LYAUTEY	Arles	RUE DE PROVENCE	RUE F. DE LESSEPS	Tissu ouvert	4	30 m
AVENUE ALBERT BAUDOIN - 1	Aix-en-Provence	ESP DES DROITS DE L'HOMME ET DU CITOYEN	AVENUE DE TUBINGEN	Tissu ouvert	4	30 m
AVENUE ALEXANDRE DUMAS - 1	Marseille	AVENUE CLOT BEY	AVENUE DE MAZARGUES	Tissu ouvert	3	100 m
AVENUE ALEXANDRE FLEMING - 2	Marseille	D4C	AVENUE JEAN PAUL SARTRE	Tissu ouvert	3	100 m
AVENUE ANATOLE FRANCE - 1	Aix-en-Provence	AVENUE BENJAMIN ABRAM	COURS D'ORBITELLE	Tissu ouvert	4	30 m
AVENUE ANDRE ZENATTI - 1	Marseille	RUE DOCTEUR BERTRAND	AVENUE DES GOUMIERS	Tissu ouvert	4	30 m
AVENUE ANDRE ZENATTI - 2	Marseille	RUE DOCTEUR BERTRAND	RONDPOINT ALAIN SAVARY	Tissu ouvert	3	100 m
AVENUE ANNE MARIE - 1	Marseille	CHEMIN DE LA BEDOULE	AVENUE DE SAINT-ANTOINE	Tissu ouvert	4	30 m
AVENUE AUGUSTE FAVIER - 1	Cassis	AVENUE DU MARECHAL FOCH	AVENUE JOSEPH LIAUTAUD	Tissu ouvert	4	30 m
AVENUE BENJAMIN ABRAM - 1	Aix-en-Provence	PLACE LUCIEN PAYE	AVENUE ANATOLE FRANCE	Tissu ouvert	4	30 m
AVENUE BENJAMIN DELESSERT - 1	Marseille	AVENUE DE LA TIMONE	AVENUE DE LA CAPELETTE	rue en U	3	100 m
AVENUE BONNEVEINE - 1	Marseille	PLACE LOUIS BONNEFON	RONDPOINT HENCY FRESNAY	Tissu ouvert	3	100 m
AVENUE BUTRIS RPT - 1	Marseille	RUE DE L'HORTICULTURE	AVENUE VITTON	Tissu ouvert	3	100 m
AVENUE BUTRIS RPT - 2	Marseille	AVENUE LOUIS MALOSSE	AVENUE WILLIAM BOOTH	Tissu ouvert	4	30 m
AVENUE CAILLOLS - 1	Marseille	BOULEVARD ERNEST GASQUY	AVENUE DE LA FOURRAGERE	Tissu ouvert	3	100 m
AVENUE CAMILLE PELLETAN - 1	Marseille	PLACE MARCEAU	PLACE JULES GUESDE	rue en U	3	100 m
AVENUE CAMILLE PELLETAN - 2	Marseille	PLACE MARCEAU	RUE DESAIX	Tissu ouvert	4	30 m
AVENUE CLAUDE MONET - 1	Marseille	BOULEVARD VILLECROZE	AVENUE COROT	Tissu ouvert	4	30 m
AVENUE CLOT BEY - 1	Marseille	AVENUE ALEXANDRE DUMAS	PLACE LOUIS BONNEFON	Tissu ouvert	3	100 m
AVENUE COLGATE - 1	Marseille	CHEMIN DU ROI D'ESPAGNE	CHEMIN DE MORGIOU	Tissu ouvert	4	30 m
AVENUE COROT - 1	Marseille	AVENUE PROSPER MERIMEE	BOULEVARD VIDAL	Tissu ouvert	4	30 m
AVENUE D'ARMENIE - 1	Gardanne	D6	RONDPOINT D60	Tissu ouvert	4	30 m
AVENUE DE BAGATELLE - 1	Aix-en-Provence	CHEMIN DE L'ESPERO	AVENUE DE BREDASQUE	Tissu ouvert	4	30 m
AVENUE DE BREDASQUE - 1	Aix-en-Provence	ROUTE D'EGUILLES	RUE DES DEUX ORMES	Tissu ouvert	4	30 m
AVENUE DE CHATEAU GOMBERT - 1	Marseille	CHEMIN DE CHATEAU GOMBERT	RUE CENTRALE	Tissu ouvert	3	100 m
AVENUE DE CORINTHE - 1	Marseille	BOULEVARD VINCENT DELPUECH	AVENUE DE TOULON	Tissu ouvert	3	100 m
AVENUE DE DELPHES - 1	Marseille	AVENUE JULES CANTINI	AVENUE DE TOULON	Tissu ouvert	4	30 m
AVENUE DE FRAIS VALLON - 1	Marseille	CHEMIN DES JONQUILLES	AVENUE JEAN PAUL SARTRE	Tissu ouvert	3	100 m
AVENUE DE GARLABAN - 2	Marseille	BOULEVARD ERNEST GASQUY	RUE DU DOCTEUR CAUVIN	Tissu ouvert	4	30 m
AVENUE DE HAMBOURG - 1	Marseille	RONDPOINT ALAIN SAVARY	PLACE LOUIS BONNEFON	Tissu ouvert	3	100 m
AVENUE DE HONGRIE - 1	Arles	RUE MARIUS ALLARD	AVENUE DE STALINGRAD	Tissu ouvert	4	30 m
AVENUE DE LA BARQUIÈRE - 1	Marseille	AVENUE DE LA MARTHELINE	CHEMIN DU ROY D'ESPAGNE	Tissu ouvert	4	30 m
AVENUE DE LA CADENELLE - 1	Marseille	RUE DU COMMANDANT ROLLAND	AVENUE DU PRADO	Tissu ouvert	4	30 m
AVENUE DE LA CAPELETTE - 1	Marseille	BOULEVARD DE PONT DE VIVAUX	BOULEVARD FIFI TURIN	Tissu ouvert	3	100 m
AVENUE DE LA CAPELETTE - 2	Marseille	BOULEVARD FIFI TURIN	RUE ALFRED CURTEL	rue en U	3	100 m
AVENUE DE LA CAPELETTE - 3	Marseille	RUE ALFRED CURTEL	RUE BOUCHARD	Tissu ouvert	3	100 m
AVENUE DE LA CAPELETTE - 4	Marseille	RUE BOUCHARD	D559	rue en U	3	100 m
AVENUE DE LA CORSE - 1	Marseille	COR DU PRESIDENT JOHN F KENNEDY	PLACE DU 4 SEPTEMBRE	Tissu ouvert	4	30 m
AVENUE DE LA CORSE - 2	Marseille	PLACE DU 4 SEPTEMBRE	BOULEVARD DE LA CORDERIE	rue en U	3	100 m
AVENUE DE LA CROIX ROUGE - 2	Marseille	AVENUE DES OLIVES	AVENUE DE LA ROSE	Tissu ouvert	3	100 m
AVENUE DE LA FIGONE - 1	Marseille	AVENUE DU 24 AVRIL 1915	AVENUE DES CAILLOLS	Tissu ouvert	4	30 m
AVENUE DE LA FOURRAGERE - 1	Marseille	RUE SAINT-JEAN DU DESERT	AVENUE DES CAILLOLS	Tissu ouvert	3	100 m
AVENUE DE LA GRANDE BASTIDE - 1	Marseille	CHEMIN DU VAL DES BOIS	AVENUE GRAND PRE	Tissu ouvert	4	30 m
AVENUE DE LA MADRAGUE DE MONTREDON - 1	Marseille	AVENUE DE MONTREDON	BOULEVARD DE LA GROTTTE ROLLAND	Tissu ouvert	3	100 m
AVENUE DE LA MADRAGUE DE MONTREDON - 2	Marseille	BOULEVARD DE LA GROTTTE ROLLAND	CHEMIN DES GOUDES	Tissu ouvert	4	30 m
AVENUE DE LA MAGALONE - 1	Marseille	BOULEVARD MICHELET	RUE AVIATEUR LE BRIX	Tissu ouvert	4	30 m
AVENUE DE LA MARNE - 1	Cassis	AVENUE JEAN BAPTISTE COLBERT	ROUTE DE MARSEILLE	Tissu ouvert	4	30 m

Nom du tronçon	Commune	Origine	Fin	Tissu	Catégorie	Largeur secteur affectée
AVENUE DE LA MARTHELINE - 1	Marseille	AVENUE DE LA BARQUIERE	CHEMIN DU LANCIER	Tissu ouvert	4	30 m
AVENUE DE LA POINTE ROUGE - 1	Marseille	AVENUE PIERRE MENDES FRANCE	AVENUE DE MONTREDON	Tissu ouvert	3	100 m
AVENUE DE LA PROVENCE - 1	Port-de-Bouc	RUE JULIAN GRIMAU	CHEMIN DES TERMES	Tissu ouvert	4	30 m
AVENUE DE LA ROSE - 2	Marseille	RES PARC DES ROSES	RUE DE BERTHE SYLVA	rue en U	2	250 m
AVENUE DE LA ROSE - 3	Marseille	RES PARC DES ROSES	RUE DE ROUBAIX	Tissu ouvert	3	100 m
AVENUE DE LA ROSIERE - 1	Marseille	AVENUE DU 24 AVRIL 1915	AVENUE DES CAILLOLS	Tissu ouvert	4	30 m
AVENUE DE LA SOUDE - 1	Marseille	CHEMIN DE MORGIOU	AVENUE DE LA BARQUIERE	Tissu ouvert	4	30 m
AVENUE DE LA TIMONE - 1	Marseille	BOULEVARD JEAN EUGENE CABASSUD	PLACE VALENTIN PIGNOL	Tissu ouvert	4	30 m
AVENUE DE LA TIMONE - 2	Marseille	PLACE VALENTIN PIGNOL	BOULEVARD JEAN MOULIN	rue en U	3	100 m
AVENUE DE LA TOULOUBRE - 1	Aix-en-Provence	ROUTE DU COLONEL MAURICE BELLEC	RUE PRINCIPALE	Tissu ouvert	4	30 m
AVENUE DE LA VIOLETTE - 1	Aix-en-Provence	AVENUE JULES ISAAC	AVENUE PASTEUR	Tissu ouvert	4	30 m
AVENUE DE LA VISTE - 1	Marseille	AVENUE DE SAINT-LOUIS	AVENUE DE SAINT-ANTOINE	Tissu ouvert	3	100 m
AVENUE DE L'ARC DE MEYRAN - 1	Aix-en-Provence	CHEMIN DE FER	CHEMIN DES INFIRMERIES	Tissu ouvert	4	30 m
AVENUE DE L'ARGILITE - 1	Marseille	RONDPONT ANTOINE SARTORIOA55	RONDPONT SARTORIOBOULEVARD HENRI BARNIER	Tissu ouvert	4	30 m
AVENUE DE L'ARMEE D'AFRIQUE - 1	Aix-en-Provence	AVENUE JEAN-PAUL COSTE	AVENUE JULES FERRY	Tissu ouvert	4	30 m
AVENUE DE L'ATRE DE TASSIGNY - 1	Salon-de-Provence	BOULEVARD LEDRU ROLLIN	CHEMIN DES BASTIDETTES	Tissu ouvert	3	100 m
AVENUE DE L'EUROPE - 1	Aix-en-Provence	SQ ANOUAR EL SADATE	RONDPONT DU CORPS EXPEDITIONNAIRE FRANCAIS EN EXTREME ORIENT	Tissu ouvert	3	100 m
AVENUE DE L'EUROPE - 2	Salon-de-Provence	AVENUE JULIEN FABRE	AVENUE DE WERTHEIM	Tissu ouvert	3	100 m
AVENUE DE LUMINY - 1	Marseille	FAC DES SCIENCES DU SPORT	RONDPONT PROFESSEUR LOUIS PIERREIN	Tissu ouvert	4	30 m
AVENUE DE MAZARGUES - 1	Marseille	CHEMIN DU LANCIER	AVENUE D'HAIFA	Tissu ouvert	4	30 m
AVENUE DE MAZARGUES - 2	Marseille	RUE NEGRESKO	AVENUE DU PRADO	rue en U	2	250 m
AVENUE DE MAZARGUES - 3	Marseille	CHEMIN DU LANCIER	RUE EMILE ZOLA	Tissu ouvert	3	100 m
AVENUE DE MAZARGUES - 4	Marseille	RUE NEGRESKO	AVENUE D'HAIFA	Tissu ouvert	3	100 m
AVENUE DE MONTOLIVET - 1	Marseille	PLACE CLAUDE BERNARD	CHEMIN DE L'OULE	rue en U	2	250 m
AVENUE DE MONTOLIVET - 2	Marseille	BOULEVARD DIE	PLACE CLAUDE BERNARD	Tissu ouvert	4	30 m
AVENUE DE MONTREDON - 1	Marseille	TRAVERSE TIBOULEN	BOULEVARD DELPIN	Tissu ouvert	3	100 m
AVENUE DE PEYPIN NORD - 1	Marseille	RUE DE BERTHE SYLVA	AVENUE DE LA ROSE	Tissu ouvert	4	30 m
AVENUE DE PEYPIN NORD - 2	Marseille	AVENUE DE LA ROSE	AVENUE DE FRAIS VALLON	Tissu ouvert	3	100 m
AVENUE DE SAINT-ANTOINE - 1	Marseille	PLACE LUCIEN FRAPPA	AVENUE DU 8 MAI 1945	rue en U	2	250 m
AVENUE DE SAINT-ANTOINE - 2	Marseille	TRAVERSE DU VIADUC	PLACE LUCIEN FRAPPA	Tissu ouvert	3	100 m
AVENUE DE SAINT-BARNABE - 1	Marseille	AVENUE DE SAINT-JULIEN	BOULEVARD BLANCARDE	Tissu ouvert	3	100 m
AVENUE DE SAINT-JEROME - 1	Marseille	CH DU MERLAN A LA ROSE	TRAVERSE CHARLES SUSINI	Tissu ouvert	4	30 m
AVENUE DE SAINT-JULIEN - 1	Marseille	AVENUE DE SAINT-BARNABE	RUE DE LA MISSION	rue en U	3	100 m
AVENUE DE SAINT-JULIEN - 2	Marseille	AVENUE DU 24 AVRIL 1915	RUE LEON MEISSEREL	Tissu ouvert	3	100 m
AVENUE DE SAINT-JULIEN - 3	Marseille	RUE LEON MEISSEREL	RUE DE LA MISSION	rue en U	2	250 m
AVENUE DE SAINT-JUST - 1	Marseille	RUE JEAN DUSSERT	BOULEVARD PERRIN	Tissu ouvert	4	30 m
AVENUE DE SAINT-LOUIS - 1	Marseille	AVENUE PAUL GAFFAREL	AVENUE DE LA VISTE	Tissu ouvert	3	100 m
AVENUE DE SAINT-LOUIS - 2	Marseille	BOULEVARD LEDRU ROLLIN	TRAVERSE DU CINEMA	Tissu ouvert	3	100 m
AVENUE DE STALINGRAD - 1	Arles	RUE THOMAS EDISON	RUE ALEXANDRE RIBOT	Tissu ouvert	3	100 m
AVENUE DE STALINGRAD - 2	Arles	RUE LOUIS JOU	AVENUE DE LA LIBERATION	Tissu ouvert	4	30 m
AVENUE DE STALINGRAD - 3	Arles	RUE ALEXANDRE RIBOT	100 M APRES RUE E. AUDRAN	Tissu ouvert	4	30 m
AVENUE DE STALINGRAD - 4	Arles	PLACE LAMARTINE	RUE THOMAS EDISON	Tissu ouvert	4	30 m
AVENUE DE STALINGRAD - 5	Arles	100 M APRES RUE E. AUDRAN	RUE LOUIS JOU	Tissu ouvert	3	100 m
AVENUE DE TOULON - 1	Marseille	RUE CAPITAIN GALINAT	BOULEVARD BAILLE	Tissu ouvert	4	30 m
AVENUE DE TUBINGEN - 1	Aix-en-Provence	RUE CALMETTE ET GUERIN	RUE DES BOEUFs	Tissu ouvert	4	30 m
AVENUE DE VALDONNE - 1	Marseille	RUE ALPHONSE DAUDET	RONDPONT ST. JEROME/PEYPIN	Tissu ouvert	4	30 m
AVENUE DE VIENNE - 1	Marseille	AVENUE DE TARASCON	BOULEVARD DE SAINT-LOUP	rue en U	2	250 m
AVENUE DE WERTHEIM - 1	Salon-de-Provence	RUE DES ROMARINS	BOULEVARD ROBERT SCHUMAN	rue en U	2	250 m
AVENUE DENIS PADOVANI - 1	Vitrolles	ROUTE DE LA SED	RUE PIERRE BLANCARD	Tissu ouvert	4	30 m
AVENUE DES 3 LUCS - 1	Marseille	BOULEVARD SAINTE-GERMAINE	AVENUE D'ENCO DE BOTTE	Tissu ouvert	3	100 m
AVENUE DES 3 LUCS - 2	Marseille	AVENUE DES PEINTRES ROUX	ROUTE D'ENCO DE BOTTE	Tissu ouvert	3	100 m
AVENUE DES 3 LUCS - 3	Marseille	TRAVERSE DE LA MARIONNE	BOULEVARD SAINTE-GERMAINE	Tissu ouvert	3	100 m
AVENUE DES ALYSCAMPS - 1	Arles	CHEMIN MARCEL SEMBAT	BOULEVARD EMILE COMBES	Tissu ouvert	4	30 m
AVENUE DES ANCIENS COMBATTANTS - 1	Istres	AVENUE FELIX GOUIN	AVENUE RADOLFZELL	Tissu ouvert	4	30 m
AVENUE DES ANCIENS COMBATTANTS - 2	Miramas	BOULEVARD ARISTIDE BRIAND	BOULEVARD THEODORE AUBANEL	rue en U	2	250 m
AVENUE DES ARCHES	Arles	AVENUE MARECHAL JUIN	LIMITE D'AGGLOMERATION	Tissu ouvert	4	30 m
AVENUE DES AYGALES - 1	Marseille	BOULEVARD LAVOISIER	BOULEVARD DE LA PAQUANE	Tissu ouvert	4	30 m
AVENUE DES AYGALES - 2	Marseille	BOULEVARD FREDERIC SAUVAGE	BOULEVARD LAVOISIER	Tissu ouvert	3	100 m
AVENUE DES AYGALES - 3	Marseille	AVENUE DU CAP-PINEDE ROC 3	BOULEVARD FREDERIC SAUVAGE	Tissu ouvert	4	30 m
AVENUE DES BELGES - 1	Aix-en-Provence	AVENUE PIERRE BROSSOLETTE	PLACE DU GENERAL DE GAULLE	Tissu ouvert	3	100 m

Nom du tronçon	Commune	Origine	Fin	Tissu	Catégorie	Largeur secteur affectée
AVENUE DES BOLLÉS - 1	Istres	AVENUE RADOLFZELL	COR DE SUFFREN	Tissu ouvert	4	30 m
AVENUE DES BUTRIS - 1	Marseille	TRAVERSE DES BUTRIS	AVENUE LOUIS MALOSSE	Tissu ouvert	4	30 m
AVENUE DES CAILLOLS - 1	Marseille	BOULEVARD GUEY	RES LES NYMPHEAS	Tissu ouvert	3	100 m
AVENUE DES CAILLOLS - 2	Marseille	TRAVERSE DU DIABLE	AVENUE DE LA FOURRAGERE	Tissu ouvert	4	30 m
AVENUE DES CHARTREUX - 1	Marseille	RUE JEAN DUSSERT	RUE LABRY	rue en U	2	250 m
AVENUE DES CHARTREUX - 2	Marseille	BOULEVARD BLANCARDE	RUE LABRY	rue en U	3	100 m
AVENUE DES CHUTES LAVIE - 1	Marseille	RUE ANDRÉ ISAIA	AVENUE ALEXANDRE FLEMING	Tissu ouvert	3	100 m
AVENUE DES CHUTES LAVIE - 2	Marseille	BOULEVARD CAMILLE FLAMMARION	AVENUE ALEXANDRE FLEMING	Tissu ouvert	4	30 m
AVENUE DES DÉPORTÉS DE LA RÉSISTANCE AIXOISE - 1	Aix-en-Provence	COURS GAMBETTA	BOULEVARD DES POILUS	Tissu ouvert	4	30 m
AVENUE DES FAUVETTES - 1	Marseille	BOULEVARD DES GENETS	AVENUE GABRIEL ROQUELAURE	rue en U	2	250 m
AVENUE DES FELIBRES - 1	Marseille	L2	AVENUE DE BOIS LUZY	Tissu ouvert	3	100 m
AVENUE DES FELIBRES - 2	Marseille	RUE DE L'AIGUILLETTE	L2	Tissu ouvert	4	30 m
AVENUE DES GOUMIERS - 1	Marseille	AVENUE ANDRÉ ZENATTI	AVENUE DE LA POINTE ROUGE	Tissu ouvert	4	30 m
AVENUE DES GOUMS - 1	Aubagne	AVENUE DES SOEURS GASTINE	AVENUE DU 21 AOUT 1944	Tissu ouvert	4	30 m
AVENUE DES INFIRMERIES - 1	Aix-en-Provence	CHEMIN DES INFIRMERIES	AVENUE SAINT-JEROME	Tissu ouvert	4	30 m
AVENUE DES JARDINS D'ESTELLE - 1	Aix-en-Provence	BOULEVARD DE LA GRANDE THUMINE	ROUTE DE GALICE	Tissu ouvert	4	30 m
AVENUE DES MALLONNIERS - 1	Marseille	BOULEVARD HENRI BARNIER	RONDPOINT ANTOINE SARTORIO	Tissu ouvert	4	30 m
AVENUE DES OLIVES - 2	Marseille	CHEMIN DES MARTEGAUX	BOULEVARD DE LA COMTESSE	Tissu ouvert	3	100 m
AVENUE DES PEINTRES ROUX - 2	Marseille	RONDPOINT HENRI MARTINET	RONDPOINT HENRI MARTINET	Tissu ouvert	3	100 m
AVENUE DES PEINTRES ROUX - 3	Marseille	ROUTE DES 3 LUCS A LA VALENTINE	ROUTE DES 3 LUCS A LA VALENTINE	Tissu ouvert	3	100 m
AVENUE DES POILUS - 2	Marseille	EGLISE SAINTE RITA	RONDPOINT MONIQUE GALLICIAN	Tissu ouvert	3	100 m
AVENUE DES POILUS - 3	Marseille	CHEMIN DES MARTEGAUX	AVENUE DES PINS	Tissu ouvert	3	100 m
AVENUE DES ROCHES - 1	Marseille	CHEMIN DU VALLON DE L'ORIOLE	CHEMIN DU ROUCAS BLANC	Tissu ouvert	4	30 m
AVENUE DES SALYENS - 1	Vitrolles	RONDPOINT PIERRE PLANTEE	RUE PIERRE BLANCARD	Tissu ouvert	4	30 m
AVENUE DES TROIS LUCS - 1	Marseille	AVENUE DES POILUS	ROUTE D'ENCOE DE BOTTE	Tissu ouvert	3	100 m
AVENUE DESAUTEL - 1	Marseille	CHEMIN JOSEPH AIGUIER	BOULEVARD MICHELET	Tissu ouvert	4	30 m
AVENUE DESIRÉ BIANCO - 1	Marseille	BOULEVARD MIREILLE LAUZE	RUE SAINT-PIERRE	Tissu ouvert	4	30 m
AVENUE D'HAIFA - 1	Marseille	BOULEVARD BERNEX	AVENUE DE MAZARGUES	Tissu ouvert	3	100 m
AVENUE D'HAITI - 1	Marseille	RUE YVES CHAPUIS	BOULEVARD CHAVE	Tissu ouvert	4	30 m
AVENUE D'HAITI - 2	Marseille	BOULEVARD LOUIS ARMAND	RUE DU DOCTEUR CALVIN	Tissu ouvert	4	30 m
AVENUE D'HAITI - 3	Marseille	BOULEVARD FRAISSINET	RUE YVES CHAPUIS	Tissu ouvert	3	100 m
AVENUE D'HAITI - 4	Marseille	BOULEVARD FRAISSINET	TRAVERSE DE LA TREVARESSE	Tissu ouvert	4	30 m
AVENUE DOCTEUR EMMANUEL AGOSTINI - 1	Cassis	PLACE DE LA REPUBLIQUE	AVENUE JULES FERRY	rue en U	4	30 m
AVENUE D'ODESSA - 1	Marseille	AVENUE DE MONTREDON	BOULEVARD AMPHITRITE	rue en U	2	250 m
AVENUE DU 22 AOUT 1944 - 1	Salon-de-Provence	AVENUE DE GUBBIO	RUE DESIRE ALLEMAND	Tissu ouvert	3	100 m
AVENUE DU 24 AVRIL 1915 - 1	Marseille	RUE PIERRE BERANGER	AVENUE DE SAINT-JULIEN	Tissu ouvert	3	100 m
AVENUE DU 8 MAI - 1	Aix-en-Provence	RUE SAINT-EXUPERY	ESP DES DROITS DE L'HOMME ET DU CITOYEN	Tissu ouvert	4	30 m
AVENUE DU 8 MAI 1945 - 1	Septèmes-les-Vallons	RUE DE L'ETOILE	D543	Tissu ouvert	3	100 m
AVENUE DU 8 MAI 1945 - 2	Septèmes-les-Vallons	ZI DUCLOS	AVENUE NELSON MANDELA	Tissu ouvert	4	30 m
AVENUE DU 8 MAI 1945 - 3	Septèmes-les-Vallons	AVENUE DE SAINT-ANTOINE	RUE DE L'ETOILE	rue en U	2	250 m
AVENUE DU 8 MAI 1945 - 4	Septèmes-les-Vallons	D543	ZI DUCLOS	rue en U	3	100 m
AVENUE DU CDT L'HERMINIER - 1	Martigues	CHEMIN DE PARADIS	RD PT DE L'HOTEL DE VILLE	Tissu ouvert	4	30 m
AVENUE DU CDT L'HERMINIER - 2	Martigues	ROUTE DE PORT DE BOUC	CHEMIN DE PARADIS	Tissu ouvert	3	100 m
AVENUE DU COLONEL SCHULER - 1	Aix-en-Provence	RONDPOINT 4EME REGION AERIENNE	AVENUE JEAN GIGONO	Tissu ouvert	4	30 m
AVENUE DU CORAIL - 1	Marseille	AVENUE MONTREDON	TRAVERSE PARANGON	Tissu ouvert	3	100 m
AVENUE DU CORAIL - 2	Marseille	BOULEVARD PIOT	TRAVERSE PRAT	Tissu ouvert	4	30 m
AVENUE DU DOCTEUR AURIENTIS - 1	Aix-en-Provence	PLACE DU LIEUTENANT COLONEL LOUIS ARNE	COURS DES ARTS ET METIERS	Tissu ouvert	4	30 m
AVENUE DU DOCTEUR FLEMING - 2	Martigues	100 M APRES BD DU 14 JUILLET	100 M AVANT BD H. FOURNIER	Tissu ouvert	4	30 m
AVENUE DU DOCTEUR FLEMING - 3	Martigues	ALLEE DES LAVANDIERES	BOULEVARD ARTHUR RIMBAUD	Tissu ouvert	4	30 m
AVENUE DU DOCTEUR FLEMING - 4	Martigues	100 M AVANT BD H. FOURNIER	100 M APRES BD H. FOURNIER	Tissu ouvert	4	30 m
AVENUE DU DOCTEUR FLEMING - 5	Martigues	ALLEE DES LAVANDIERES	BOULEVARD HELENE FOURNIER	Tissu ouvert	4	30 m
AVENUE DU DOCTEUR FLEMING - 6	Martigues	BOULEVARD DU 14 JUILLET	ALLEE ANTOINE LAVOISIER	Tissu ouvert	4	30 m
AVENUE DU FOUR D'EYGLUN - 1	Aix-en-Provence	RTD DU BOIS DE L'AUNE	BOULEVARD DE LA GRANDE THUMINE	Tissu ouvert	4	30 m
AVENUE DU GENERAL LECLERC - 1	Marseille	RUE HONNORAT	TUNNEL SAINT-CHARLES	Tissu ouvert	3	100 m
AVENUE DU GENERAL LECLERC - 2	Marseille	PLACE VICTOR HUGO	PLACE MARCEAU	Tissu ouvert	3	100 m
AVENUE DU GROUPE MANOUCHIAN - 1	Port-de-Bouc	RUE DE LA GAFETTE	AVENUE CLEMENT MILLE	Tissu ouvert	4	30 m
AVENUE DU MARCHE NATIONAL - 1	Marseille	BOULEVARD LAVOISIER	RUE JEAN QUEILLAU	Tissu ouvert	3	100 m
AVENUE DU MARECHAL LECLERC - 1	Salon-de-Provence	PROM DES TAMARIS	CH DE L'ABBE RANCIER	rue en U	2	250 m
AVENUE DU MERLAN - 1	Marseille	TRAVERSE CAMPLONG	AVENUE DU MERLAN	Tissu ouvert	4	30 m
AVENUE DU MERLAN - 2	Marseille	TRAVERSE CAMPLONG	AVENUE ALEXANDRE ANSALDI	Tissu ouvert	3	100 m

Nom du tronçon	Commune	Origine	Fin	Tissu	Catégorie	Largeur secteur affectée
AVENUE DU PAYS CATALAN - 1	Salon-de-Provence	AVENUE DE PROVENCE	AVENUE JEAN MOULIN	Tissu ouvert	3	100 m
AVENUE DU PRADO - 1	Marseille	PROM GEORGES POMPIDOU	RONDPPOINT DU PRADO	Tissu ouvert	3	100 m
AVENUE DU PRADO - 2	Marseille	PLACE CASTELLANE	RUE PIERRE DUPRE	rue en U	2	250 m
AVENUE DU PRADO - 3	Marseille	RONDPPOINT DU PRADO	RUE PIERRE DUPRE	Tissu ouvert	3	100 m
AVENUE DU PRESIDENT KENNEDY - 1	Martigues	QUAI PAUL DOUMER	AVENUE DU CDT L'HERMINIER	Tissu ouvert	3	100 m
AVENUE DU PRESIDENT SALVADORE ALLENDE - 1	Martigues	DEBUT LIMITATION 30 KM/H	FIN LIMITATION 30 KM/H	Tissu ouvert	4	30 m
AVENUE DU Puits DE BRUNET - 1	La Ciotat	CH DE FARDELOUP	RONDPPOINT DU MARECHAL DE LATTRE DE TASSIGNY	Tissu ouvert	4	30 m
AVENUE DU SERPOLET - 1	La Ciotat	D40B	IMPASSE DU SERPOLET	Tissu ouvert	4	30 m
AVENUE ELLEON - 1	Marseille	CHEMIN LA VALBARELLE A SAINT-MARCEL	BOULEVARD DE SAINT-LOUP	Tissu ouvert	3	100 m
AVENUE EMMANUEL ALLARD - 2	Marseille	AVENUE DU DOCTEUR HECKEL	BOULEVARD PIERRE MENARD	Tissu ouvert	3	100 m
AVENUE ESCADRILLE NORMANDIE NIEMEN - 1	Marseille	CHEMIN DU MERLAN A LA ROSE	RUE DU PEBRE D'AIL	Tissu ouvert	3	100 m
AVENUE EUGENE DE MAZENOD - 1	Aix-en-Provence	CHEMIN DE SAINT-DONAT	AVENUE PAUL CEZANNE	Tissu ouvert	4	30 m
AVENUE FELIX GOUIN - 1	Istres	AVENUE ADAM DE CRAPONNE	AVENUE RAYMOND FILIPPI	Tissu ouvert	3	100 m
AVENUE FERNAND BENOIT - 1	Aix-en-Provence	R CESAR ONTARIO	CHE DE LA MARGUERITE	Tissu ouvert	3	100 m
AVENUE FERNAND BENOIT - 2	Aix-en-Provence	LIMITATION 60 KM/H	AVENUE DE LA 1ERE DFL	Tissu ouvert	4	30 m
AVENUE FERNANDEL - 1	Marseille	AVENUE DES 3 LUCS	RUE PIERRE BERANGER	Tissu ouvert	3	100 m
AVENUE FLORIAN - 1	Marseille	A50	AVENUE FLORIAN	Tissu ouvert	3	100 m
AVENUE FLORIAN - 2	Marseille	PLACE DE LA GARE DE L'OCTROI	BOULEVARD MIREILLE LAUZE	Tissu ouvert	2	250 m
AVENUE FRANCOIS MIGNET - 1	Marseille	AVENUE DE LA ROSE	RES LA ROSE LE CLOS	Tissu ouvert	3	100 m
AVENUE FREDERIC MISTRAL - 3	Martigues	QUAI SAINTE-ANNE	ESP DES BELGES	Tissu ouvert	4	30 m
AVENUE FREDERIC MISTRAL - 4	Martigues	AVENUE CHARLES DE GAULLE	QUAI SAINTE-ANNE	Tissu ouvert	3	100 m
AVENUE GASTON BERGER - 1	Aix-en-Provence	AVENUE ROBERT SCHUMAN	CHEMIN DU COTON ROUGE	Tissu ouvert	3	100 m
AVENUE GENERAL DE GAULLE - 1	Miramas	RUE SAUVAIRE	BOULEVARD ARISTIDE BRIAND	rue en U	2	250 m
AVENUE GENERAL DE GAULLE - 2	Miramas	RUE JOURDAN	RUE SAUVAIRE	rue en U	3	100 m
AVENUE GENERAL DE GAULLE - 3	Rognonas	AVENUE DES ECOLES	ROUTE DE LA MONTAGNETTE	Tissu ouvert	3	100 m
AVENUE GENERAL LECLERC - 1	Les Pennes-Mirabeau	BOULEVARD DU MERLANCON	SQ GENERAL DE GAULLE	Tissu ouvert	3	100 m
AVENUE GEORGES BOREL - 1	Salon-de-Provence	ENTREE AGGLO	AVENUE DE GLANUM	Tissu ouvert	3	100 m
AVENUE GEORGES GUYNEMER - 1	Salon-de-Provence	AVENUE DU 18 JUIN 1940	BOULEVARD GEORGES POMPIDOU	Tissu ouvert	3	100 m
AVENUE GRAND PRE - 1	Marseille	BOULEVARD DE SAINTE-MARGUERITE	ANCIEN CHEMIN DE CASSIS	Tissu ouvert	4	30 m
AVENUE GUILLAUME DU VAIR - 1	Aix-en-Provence	CARREFOUR	BOULEVARD GENERAL PAUL ANGENOT	Tissu ouvert	2	250 m
AVENUE GUILLAUME DU VAIR - 2	Aix-en-Provence	CARREFOUR	CHEMIN DE LA PIOLINE	Tissu ouvert	3	100 m
AVENUE GUYNEMER - 1	Istres	RN1569	AVENUE SAINT EXUPERY	Tissu ouvert	4	30 m
AVENUE HENRI MAURIAT - 1	Aix-en-Provence	AVENUE JEAN-PAUL COSTE	AVENUE HENRI MALACRIDA	Tissu ouvert	3	100 m
AVENUE HENRI MOURET - 1	Aix-en-Provence	AVENUE JEAN GIONO	RONDPPOINT ADRIEN LEGROS	Tissu ouvert	3	100 m
AVENUE HENRI PONTIER - 1	Aix-en-Provence	AVENUE PASTEUR	AVENUE MARECHAL DE LATTRE DE TASSIGNY	Tissu ouvert	4	30 m
AVENUE JEAN BOUIN - 1	Marseille	RUE AUGUSTIN AUBERT	BOULEVARD DE SAINTE-MARGUERITE	Tissu ouvert	3	100 m
AVENUE JEAN DALMAS - 1	Aix-en-Provence	COURS DES MINIMES	ROUTE D'EGUILLES	Tissu ouvert	4	30 m
AVENUE JEAN ET MARCEL FONTENAILLE - 1	Aix-en-Provence	COURS DES ARTS ET METIERS	TRAVERSE DU PONT DE BARET	Tissu ouvert	4	30 m
AVENUE JEAN GIONO - 1	Aix-en-Provence	AVENUE HENRY MOURET	AVENUE DU COLONEL SCHULER	Tissu ouvert	4	30 m
AVENUE JEAN GRAILLE - 1	La Ciotat	AVENUE CAMUSSO	AVENUE CROZET	Tissu ouvert	4	30 m
AVENUE JEAN JAURES - 1	Aix-en-Provence	RUE DE LA MOLLE	AVENUE PASTEUR	rue en U	2	250 m
AVENUE JEAN LOMBARD - 1	Marseille	BOULEVARD MIREILLE LAUZE	RUE SAINT-PIERRE	Tissu ouvert	3	100 m
AVENUE JEAN MONNET - 1	Les Pennes-Mirabeau	LIMITE COMMUNE VITROLLES	D113	Tissu ouvert	4	30 m
AVENUE JEAN MONNET - 2	Vitrolles	AVENUE DES DROITS DE L'HOMME	LIMITE COMMUNE LES PENNES-M	Tissu ouvert	4	30 m
AVENUE JEAN MOULIN - 1	Aix-en-Provence	BOULEVARD FRANCOIS ET EMILE ZOLA	RUE DES ESPERANTISTES	Tissu ouvert	4	30 m
AVENUE JEAN MOULIN - 2	Salon-de-Provence	CHEMIN DU TALAGARD	BOULEVARD LEDRU ROLLIN	Tissu ouvert	3	100 m
AVENUE JEAN PAUL SARTRE - 2	Marseille	BOULEVARD BARRY	AVENUE ALEXANDRE FLEMING	Tissu ouvert	3	100 m
AVENUE JEAN PAUL SARTRE - 3	Marseille	BOULEVARD BARRY	RONDPPOINT CLAUDIE D'ARCY	Tissu ouvert	3	100 m
AVENUE JEAN-PAUL COSTE - 1	Aix-en-Provence	AVENUE GASTON BERGER	AVENUE DE LA CIBLE	Tissu ouvert	3	100 m
AVENUE JENNY HELIA - 1	Marseille	AVENUE DE SAINT-ANTOINE	RONDPPOINT DE FORESTA	Tissu ouvert	3	100 m
AVENUE JOSEPH CALLET - 1	Rognonas	RD34	SORTIE AGGLO ROGNONAS	Tissu ouvert	3	100 m
AVENUE JOSEPH CALLET - 2	Rognonas	SORTIE AGGLO ROGNONAS	LIMITE COMMUNE GRAVESON	Tissu ouvert	2	250 m
AVENUE JOSEPH RIGAUD - 1	Aix-en-Provence	ART DES ALPES	AVENUE EUGENE DE MAZENOD	Tissu ouvert	4	30 m
AVENUE JOSEPH VIDAL - 1	Marseille	PLACE LOUIS BONNEFON	BOULEVARD LUCIEN BAGNASCO	Tissu ouvert	4	30 m
AVENUE JOSEPH VIDAL - 2	Marseille	AVENUE DE LA POINTE ROUGE	RUE FABRE	rue en U	2	250 m
AVENUE JOSEPH VIDAL - 3	Marseille	BOULEVARD LUCIEN BAGNASCO	RUE FABRE	rue en U	3	100 m
AVENUE JULES CANTINI - 1	Marseille	PLACE CASTELLANE	AVENUE DE DELPHES	rue en U	3	100 m
AVENUE JULES CANTINI - 2	Marseille	AVENUE DE DELPHES	PLACE GENERAL FERRIE	Tissu ouvert	3	100 m
AVENUE JULES FERRY - 1	Aix-en-Provence	RUE JOSEPH JOURDAN	COURS D'ORBITELLE	Tissu ouvert	4	30 m
AVENUE JULES FERRY - 2	Cassis	AVENUE JOSEPH LIATAUD	AVENUE DE LA VIGUERIE	Tissu ouvert	4	30 m

Nom du tronçon	Commune	Origine	Fin	Tissu	Catégorie	Largeur secteur affectée
AVENUE JULIEN FABRE - 1	Salon-de-Provence	RUE JANICOT	AVENUE GASTON CABRIER	Tissu ouvert	3	100 m
AVENUE LEI RIMA - 1	Aillauch	AVENUE JEAN MOULIN	RUE ETIENNE CUCCA	Tissu ouvert	4	30 m
AVENUE LEO LAGRANGE - 1	Aix-en-Provence	AVENUE PAUL CEZANNE	AVENUE PHILIPPE SOLARI	Tissu ouvert	4	30 m
AVENUE LEON BLUM - 1	Salon-de-Provence	CHEMIN DES PINS	RUE JANICOT	Tissu ouvert	3	100 m
AVENUE LOUIS CROZET - 1	La Ciotat	AVENUE JEAN GRAILLE	AVENUE DES MICOCOULIERS	Tissu ouvert	4	30 m
AVENUE LOUIS MALOSSE - 1	Marseille	AVENUE DES CAILLOLS	AVENUE DES BUTRIS	Tissu ouvert	4	30 m
AVENUE LOUIS SAMMUT - 1	Martigues	ALLEE PIERRE DE COUBERTIN	RD PT DE L'HOTEL DE VILLE	Tissu ouvert	4	30 m
AVENUE LUCIEN GAUTIER - 1	Aix-en-Provence	AVENUE ST JEROME	COURS GAMBETTA	Tissu ouvert	4	30 m
AVENUE LUDOVIC LEGRE - 1	Marseille	AVENUE DE MAZARGUES	RUE JULES ISAAC	Tissu ouvert	4	30 m
AVENUE MARCEL DELPRAT - 1	Marseille	RUE ANGE MARTIN	CHEMIN DU VALLON VERT	Tissu ouvert	4	30 m
AVENUE MARCEL JULIEN - 1	Aillauch	AVENUE LEI RIMA	PLACE MOUREN	Tissu ouvert	4	30 m
AVENUE MARCEL PAGNOL - 1	Aix-en-Provence	ROUTE DE GALICE	AVENUE DE L'EUROPE	Tissu ouvert	4	30 m
AVENUE MARCEL PAGNOL - 2	Aubagne	ALLEE ROBERT GOVI	ALLEE DES FAIENCIERS	Tissu ouvert	3	100 m
AVENUE MARCEL ROUSTAND - 1	Istres	BOULEVARD VICTOR HUGO	COR DE SUFFREN	Tissu ouvert	4	30 m
AVENUE MARECHAL DE LATTRE DE TASSIGNY - 1	Aix-en-Provence	N296	COURS DES MINIMES	Tissu ouvert	3	100 m
AVENUE MARECHAL FOCH - 1	Marseille	BOULEVARD CHAVE	BOULEVARD SAKAKINI	rue en U	3	100 m
AVENUE MARECHAL FOCH - 2	Marseille	BOULEVARD CHAVE	BOULEVARD SAKAKINI	Tissu ouvert	3	100 m
AVENUE MARIUS CHALVE - 1	Miramas	RUE LOUIS PASQUET	AVENUE AUGUSTE PONS	Tissu ouvert	4	30 m
AVENUE MARIUS CHALVE - 2	Miramas	AVENUE JEAN MOULIN	AVENUE MARECHAL JUIN	Tissu ouvert	3	100 m
AVENUE MARIUS JOUVEAU - 1	Aix-en-Provence	AVENUE JEAN DALMAS	AVENUE MARECHAL DE LATTRE DE TASSIGNY	Tissu ouvert	4	30 m
AVENUE MAURICE THOREZ - 1	Port-de-Bouc	N568	R DE TURENNE	Tissu ouvert	4	30 m
AVENUE MERE TERESA - 1	Vitrolles	AVENUE JEAN MOULIN	RONDPPOINT PIERRE PLANTEE	Tissu ouvert	4	30 m
AVENUE MICHELET - 1	Salon-de-Provence	AVENUE GEORGES BOREL	AVENUE PASTEUR	Tissu ouvert	3	100 m
AVENUE MILLIE MATHYS - 1	Marseille	RONDPPOINT DE FORESTA	RONDPPOINT DELMONT	Tissu ouvert	4	30 m
AVENUE NAPOLEON BONAPARTE - 1	Aix-en-Provence	PLACE DU GENERAL DE GAULLE	PLACE BARTHELEMY NIOLLON	Tissu ouvert	4	30 m
AVENUE PASTEUR - 1	Aix-en-Provence	BOULEVARD ARISTIDE BRIAND	AVENUE DE LA VIOLETTE	Tissu ouvert	3	100 m
AVENUE PASTEUR - 2	Marseille	BOULEVARD CHARLES LIVON	PLACE DU 4 SEPTEMBRE	Tissu ouvert	4	30 m
AVENUE PASTEUR - 3	Salon-de-Provence	AVENUE DU 22 AOUT 1944	BOULEVARD GEORGES CLEMENCEAU	Tissu ouvert	3	100 m
AVENUE PATROUILLE DE FRANCE - 1	Salon-de-Provence	CHEMIN DE LURIAN	BOULEVARD GEORGES POMPIDOU	Tissu ouvert	3	100 m
AVENUE PAUL GAFFAREL - 2	Marseille	AVENUE DE SAINT-LOUIS	AVENUE DE SAINT-LOUIS	Tissu ouvert	3	100 m
AVENUE PAUL SIRVENT - 1	Plan-de-Cuques	ENTREE AGGLO PLAN DE CUQUES	APRES RD908	Tissu ouvert	3	100 m
AVENUE PHILIPPE SOLARI - 1	Aix-en-Provence	AVENUE FERNAND BENOIT	AVENUE PASTEUR	Tissu ouvert	4	30 m
AVENUE PIERRE BROSSOLETTE - 1	Aix-en-Provence	SQ ANOUAR EL SADATE	CHEMIN DE LA BEAUVALLE	Tissu ouvert	3	100 m
AVENUE PIERRE CHEVALIER - 1	Marseille	BOULEVARD BERTHIER	CHEMIN SAINT JEAN DU DESERT	Tissu ouvert	3	100 m
AVENUE PIERRE MENDES FRANCE - 1	Marseille	RONDPPOINT PLAGE	AVENUE DES GOUMIERS	Tissu ouvert	3	100 m
AVENUE PRESIDENT SALVADOR ALLENDE - 1	Arles	RUE HENRI SATRE	AVENUE BACHAGA SAID BOUALEM	Tissu ouvert	4	30 m
AVENUE PROSPER MERIMEE - 1	Marseille	AVENUE CLAUDE MONET	AVENUE ALEXANDRE ANSALDI	Tissu ouvert	4	30 m
AVENUE RADOLFFZELL - 1	Istres	AVENUE DES ANCIENS COMBATTANTS	RONDPPOINT MARCEL DASSAULT	Tissu ouvert	3	100 m
AVENUE RADOLFFZELL - 2	Istres	AVENUE DES ANCIENS COMBATTANTS	AVENUE ALDERIC CHAVE	Tissu ouvert	4	30 m
AVENUE RAIMU - 1	Marseille	AVENUE ALEXANDRE ANSALDI	AVENUE PROSPER MERIMEE	Tissu ouvert	3	100 m
AVENUE RAOUL FOLLEREAU - 1	Marseille	BOULEVARD DE LA POMME	AVENUE WILLIAM BOOTH	Tissu ouvert	3	100 m
AVENUE RAYMOND FILIPPI - 1	Istres	AVENUE RADOLFFZELL	AVENUE FELIX GOUIN	Tissu ouvert	3	100 m
AVENUE RELLYS - 1	Marseille	RONDPPOINT DELMONT	RONDPPOINT ANTOINE SARTORIO	Tissu ouvert	4	30 m
AVENUE ROBERT SCHUMAN - 1	Aix-en-Provence	RUE DE LA FOURANE	PLACE LUCIEN PAYE	Tissu ouvert	4	30 m
AVENUE ROBERT SCHUMAN - 2	Marseille	PLACE DE LA MAJOR	ESP DE LA CATHEDRALE	rue en U	3	100 m
AVENUE ROBERT SCHUMAN - 3	Marseille	RUE JEAN FRANCOIS LECA	ESP DE LA CATHEDRALE	Tissu ouvert	4	30 m
AVENUE ROBERT SCHUMAN - 4	Marseille	RUE JEAN FRANCOIS LECA	RUE DE LA REPUBLIQUE	rue en U	3	100 m
AVENUE ROGER DONNADIEU - 1	Salon-de-Provence	RUE DU PAVILLON	RUE DU PAVILLON	rue en U	2	250 m
AVENUE ROGER SALENGRO - 1	Marseille	AVENUE CAMILLE PELLETAN	BOULEVARD MIRABEAU	Tissu ouvert	3	100 m
AVENUE ROGER SALENGRO - 2	Marseille	BOULEVARD DE MAGALLON	AVENUE FELIX ZOCCOLA	Tissu ouvert	4	30 m
AVENUE ROGER SALENGRO - 3	Marseille	RUE D'ANTHOINE	TRAVERSE DU BACHAS	Tissu ouvert	4	30 m
AVENUE ROGER SALENGRO - 4	Marseille	BOULEVARD MIRABEAU	A557	rue en U	3	100 m
AVENUE ROGER SALENGRO - 5	Marseille	RUE COUGIT	A557	Tissu ouvert	4	30 m
AVENUE SAINTE-VICTOIRE - 1	Aix-en-Provence	RUE NOSTRADAMUS	AVENUE JEAN ET MARCEL FONTENAILLE	Tissu ouvert	4	30 m
AVENUE SAINTE-VICTOIRE - 2	Aix-en-Provence	COURS SAINT-LOUIS	RUE NOSTRADAMUS	rue en U	3	100 m
AVENUE SAINT-EXUPERY - 1	Istres	AVENUE ADAM DE CRAPONNE	CHEMIN DES BELLONS	Tissu ouvert	3	100 m
AVENUE SAINT-JEAN - 1	Marseille	RUE CAISSERIE	QUAI DU PORT	Tissu ouvert	4	30 m
AVENUE SAINT-JEROME - 1	Aix-en-Provence	ALLEE DES LILAS	AVENUE JULES FERRY	Tissu ouvert	4	30 m
AVENUE SAINT-JOHN PERSE - 1	Aix-en-Provence	RONDPPOINT DU CORPS EXPEDITIONNAIRE FRANCAIS EN EXTREME ORIENT	RTD DU BOIS DE L'AUNE	Tissu ouvert	4	30 m
AVENUE SIMON LAGUNAS - 1	Aubagne	AVENUE ANTIDE BOYER	AVENUE DES GOUMS	Tissu ouvert	3	100 m

Nom du tronçon	Commune	Origine	Fin	Tissu	Catégorie	Largeur Secteur affectée
AVENUE VAUDOYER - 1	Marseille	QUAI DU PORT	TUBE EST	Tissu ouvert	4	30 m
AVENUE VAUDOYER - 2	Marseille	CATHEDRALE ESP	QUAI DE LA TOURETTE	Tissu ouvert	3	100 m
AVENUE VICTOR HUGO - 1	Aix-en-Provence	RUE GUSTAVE DESPLACES	AVENUE VICTOR HUGO	Tissu ouvert	4	30 m
AVENUE VICTOR HUGO - 2	Aix-en-Provence	BOULEVARD DU ROI RENE	PLACE DU GENERAL DE GAULLE	rue en U	3	100 m
AVENUE VICTOR HUGO - 3	Arlès	PLACE DE LA REVOLUTION	BOULEVARD DES LICES	Tissu ouvert	4	30 m
AVENUE VICTOR HUGO - 4	Gardanne	ENTRÉE AGGLOMERATION	BOULEVARD CARNOT	rue en U	3	100 m
AVENUE VICTOR HUGO - 5	Les Pennes-Mirabeau	D113	AVENUE GENERAL LECLERC	Tissu ouvert	3	100 m
AVENUE VITON - 1	Marseille	RUE AVIATEUR LE BRIX	RONDPOINT DE LA GAYE	Tissu ouvert	4	30 m
AVENUE WILLIAM BOOTH - 1	Marseille	BOULEVARD BERTHIER	AVENUE LOUIS MALOSSE	Tissu ouvert	4	30 m
BD M. BERTHELOT	Arlès	BD E. ZOLA	RUE E. FASSIN	Tissu ouvert	4	30 m
BOULEVARD ACHILLE MARCEL - 1	Marseille	RUE PIERRE DOIZE	BOULEVARD DE PONT DE VIVAUX	Tissu ouvert	3	100 m
BOULEVARD AGUILLON - 1	Marseille	ANCIEN CHEMIN DE CASSIS	BOULEVARD DE SAINTE-MARGUERITE	Tissu ouvert	4	30 m
BOULEVARD ALLAUD - 1	Marseille	RUE SAINT-PIERRE	CHEMIN DE SAINT-JEAN DU DESERT	Tissu ouvert	4	30 m
BOULEVARD ALPHONSE MOUTTE - 1	Marseille	RUE ALPHONSE DAUDET	RUE BREMOND	rue en U	3	100 m
BOULEVARD AMELEE AUTRAN - 1	Marseille	CHEMIN DU ROUCAS BLANC	CHEMIN DU VALLON DE L'ORIOLE	rue en U	2	250 m
BOULEVARD AMPERE - 1	Marseille	BOULEVARD GAY LUSSAC	RUE THEOLET	Tissu ouvert	3	100 m
BOULEVARD ANGE MARTIN - 1	Allauch	AVENUE MARCEL DELPRAT	BOULEVARD GUSTAVE RAMBERT	rue en U	3	100 m
BOULEVARD ARISTIDE BRIAND - 1	Aix-en-Provence	PLACE BELLEGARDE	AVENUE PASTEUR	rue en U	2	250 m
BOULEVARD BAILLE - 1	Marseille	PLACE CASTELLANE	BOULEVARD JEAN MOULIN	Tissu ouvert	3	100 m
BOULEVARD BARA - 2	Marseille	RUE DU MIDI	RUE CENTRALE	Tissu ouvert	4	30 m
BOULEVARD BARRELIER - 1	Marseille	BOULEVARD OLIVE	RUE BERTHELOT	Tissu ouvert	4	30 m
BOULEVARD BARRY - 1	Marseille	BOULEVARD GEMY	BOULEVARD VERD	Tissu ouvert	4	30 m
BOULEVARD BARTHELEMY - 1	Marseille	BOULEVARD PAUL CLAUDEL	ANCIEN CHEMIN DE CASSIS	Tissu ouvert	4	30 m
BOULEVARD BATTALA - 1	Marseille	BOULEVARD DE PLOMBIERES	AVENUE EDOUARD VAILLANT	rue en U	2	250 m
BOULEVARD BAZILE BARRELIER - 1	Marseille	BOULEVARD OLIVE	CHEMIN SAINT-JOSEPH A SAINTE-MARTHE	Tissu ouvert	4	30 m
BOULEVARD BEAU RIVAGE - 1	La Ciotat	AVENUE DU PRESIDENT WILSON	AVENUE PIERRE ROVARCH	Tissu ouvert	4	30 m
BOULEVARD BERNABO - 1	Marseille	TRAVERSE BERNABO	CHEMIN DE LA MADRAGUE VILLE	Tissu ouvert	4	30 m
BOULEVARD BERNABO - 2	Marseille	CHEMIN DU LITTORAL	TRAVERSE BERNABO	Tissu ouvert	3	100 m
BOULEVARD BERNEX - 1	Marseille	AVENUE ANDRE ZENATTI	RONDPOINT DOCTEUR ARTHUR FALLOT	Tissu ouvert	4	30 m
BOULEVARD BERTHIER - 1	Marseille	BOULEVARD PIERRE MENARD	TRAVERSE DES FAIENCIERS	Tissu ouvert	3	100 m
BOULEVARD BEZOMBES - 1	Marseille	BOULEVARD MIREILLE LAUZE	AVENUE JEAN LOMBARD	rue en U	2	250 m
BOULEVARD BLANCARDE - 1	Marseille	AVENUE DES CHARTREUX	RUE JUSSIEU	rue en U	3	100 m
BOULEVARD BLANCARDE - 2	Marseille	RUE 3 FRERES CARASSO	BOULEVARD COLONEL ROBERT ROSSI	rue en U	3	100 m
BOULEVARD BLANCARDE - 3	Marseille	RUE JUSSIEU	RUE 3 FRERES CARASSO	Tissu ouvert	4	30 m
BOULEVARD BLANCARDE - 4	Marseille	BOULEVARD COLONEL ROBERT ROSSI	RUE DE CADOLIVE	rue en U	2	250 m
BOULEVARD BOMPARD - 1	Marseille	RUE DU SOLEIL	RUE D'ENDOLIME	Tissu ouvert	4	30 m
BOULEVARD BOUYALA D'ARNAUD - 1	Marseille	AVENUE WILLIAM BOOTH	BOULEVARD BOUYALA D'ARNAUD	Tissu ouvert	3	100 m
BOULEVARD BUREL - 1	Marseille	BOULEVARD LOUIS VILLECROZE	PLACE BUREL	Tissu ouvert	3	100 m
BOULEVARD BUREL - 2	Marseille	BOULEVARD DE PLOMBIERES	RUE DOCTEUR LEON PERRIN	rue en U	2	250 m
BOULEVARD CAMILLE BLANC - 1	Marseille	AVENUE LUDOVIC LEGRE	BOULEVARD MICHELET	Tissu ouvert	4	30 m
BOULEVARD CAMILLE FLAMMARION - 1	Marseille	BOULEVARD NATIONAL	PLACE LEVERRIER	Tissu ouvert	3	100 m
BOULEVARD CAMILLE FLAMMARION - 2	Marseille	TRAVERSE DU SIPHON	PLACE LEVERRIER	Tissu ouvert	4	30 m
BOULEVARD CAPITAINE GEZE - 1	Marseille	ECHANGEUR ST BARTHELEMY A7	ECHANGEUR CAP PINEDE A55	Tissu ouvert	3	100 m
BOULEVARD CARMAGNOLE - 1	Marseille	AVENUE DE MAZARGUES	AVENUE DU PRADO	Tissu ouvert	4	30 m
BOULEVARD CARNOT - 1	Aix-en-Provence	BOULEVARD DU ROI RENE	RUE PORTALIS	Tissu ouvert	3	100 m
BOULEVARD CARNOT - 2	Gardanne	RUE JULES FERRY	RONDPOINT DES PHOCEENS	rue en U	2	250 m
BOULEVARD CHARLES LIVON - 1	Marseille	RUE DES CATALANS	QUAI MARCEL PAGNOL	Tissu ouvert	3	100 m
BOULEVARD CHARLES MORETTI - 1	Marseille	BOULEVARD DANIELLE CASANOVA	CHEMIN DE SAINTE-MARTHE	Tissu ouvert	3	100 m
BOULEVARD CHARLES NEDELEC - 1	Marseille	BOULEVARD MAURICE BOURDET	PLACE JULES GUESDE	rue en U	3	100 m
BOULEVARD CHARLES NEDELEC - 2	Marseille	RUE D'AIX	PLACE JULES GUESDE	Tissu ouvert	3	100 m
BOULEVARD CHAVE - 1	Marseille	PLACE JEAN JAURES	RUE YVES CHAPUIS	rue en U	3	100 m
BOULEVARD CLEMENT ET JULES BARTHELEMY - 1	Allauch	BOULEVARD GUSTAVE RAMBERT	LOT CLAIRE LUMIERE	Tissu ouvert	4	30 m
BOULEVARD DANIELLE CASANOVA - 1	Marseille	BOULEVARD FERDINAND DE LESSEPS	AVENUE ARNAVON	Tissu ouvert	3	100 m
BOULEVARD D'ATHENES - 1	Marseille	RUE DES DOMINICAINES	PLACE DES MARSEILLAISES	rue en U	3	100 m
BOULEVARD D'ATHENES - 2	Marseille	RUE DES CONVALESCENTS	RUE DES DOMINICAINES	rue en U	2	250 m
BOULEVARD D'ATHENES - 3	Marseille	PLACE DES CAPUCINES	RUE DES CONVALESCENTS	rue en U	3	100 m
BOULEVARD DAUZAC - 1	Marseille	AVENUE DE MONTOLIVET	RUE ALBE	Tissu ouvert	4	30 m
BOULEVARD DE BEAUMONT - 1	Marseille	AVENUE DU 24 AVRIL 1915	RUE CHARLES KADDOUZ	Tissu ouvert	4	30 m
BOULEVARD DE BRIANCON - 1	Marseille	BOULEVARD FERDINAND DE LESSEPS	RUE D'ANTHOINE	Tissu ouvert	4	30 m
BOULEVARD DE COMPOSTELLE - 1	Marseille	AVENUE GALICE	AVENUE GALICE	rue en U	1	300 m

Nom du tronçon	Commune	Origine	Fin	Tissu	Catégorie	Largeur_secteur affecté
BOULEVARD DE LA BARASSE - 1	Marseille	TRAVERSE DU CAMP D'ARENE	AVENUE DU POETE MISTRAL	Tissu ouvert	3	100 m
BOULEVARD DE LA CHARBONNELLE - 1	Marseille	TRAVERSE DE LA TREVARESSE	AVENUE D'HAITI	Tissu ouvert	4	30 m
BOULEVARD DE LA COMTESSE - 1	Marseille	AVENUE DES OLIVES	RUE PIERRE BERANGER	Tissu ouvert	4	30 m
BOULEVARD DE LA CONCORDE - 1	Marseille	RUE EMILE ZOLA	RONDPOINT DE MAZARGUES	rue en U	3	100 m
BOULEVARD DE LA CORDERIE - 1	Marseille	RUE D'ENDOUME	PLACE DE LA CORDERIE HENCY BERGASSE	Tissu ouvert	3	100 m
BOULEVARD DE LA GAYE - 1	Marseille	AVENUE VITTON	BOULEVARD DE SAINTE-MARGUERITE	Tissu ouvert	4	30 m
BOULEVARD DE LA GROTTTE ROLLAND - 1	Marseille	BOULEVARD DES SALYENS	AVENUE DE LA MADRAGUE DE MONTREDON	Tissu ouvert	4	30 m
BOULEVARD DE LA LIBERATION - 1	Marseille	RUE MARX DORMOY	AVENUE MARECHAL FOCH	rue en U	3	100 m
BOULEVARD DE LA LIBERATION - 2	Marseille	RUE CONSOLAT	RUE ESPERANDIEU	rue en U	3	100 m
BOULEVARD DE LA LIBERATION - 3	Marseille	RUE ESPERANDIEU	RUE MARX DORMOY	rue en U	2	250 m
BOULEVARD DE LA LIBERTE - 1	Marseille	AVENUE PIERRE SEMARD	RUE DES DOMINICAINES	rue en U	3	100 m
BOULEVARD DE LA MAISON BLANCHE - 1	Marseille	BOULEVARD CAPITAINE GEZE	RUE PAYAN D'AUGERY	Tissu ouvert	4	30 m
BOULEVARD DE LA MILLIERE - 1	Marseille	AVENUE DU POETE MISTRAL	BOULEVARD VOLTAIRE	Tissu ouvert	3	100 m
BOULEVARD DE LA PADOUANE - 1	Marseille	CHEMIN DE SAINT-ANTOINE A SAINT-JOSEPH	RUE RENE D'ANJOU	Tissu ouvert	4	30 m
BOULEVARD DE LA PUGETTE - 1	Marseille	BOULEVARD DE SAINTE-MARGUERITE	TRAVERSE BARRAL	Tissu ouvert	4	30 m
BOULEVARD DE LA REPUBLIQUE - 1	Salon-de-Provence	RUE MASSENET	AVENUE EMILE ZOLA	Tissu ouvert	3	100 m
BOULEVARD DE LA REVOLUTION - 1	Marseille	RUE TOUSSAINT	RUE LOUBON	Tissu ouvert	4	30 m
BOULEVARD DE LA VALBARELLE - 1	Marseille	RUE DE LA GRANIERE	BOULEVARD DE SAINT-LOUP	Tissu ouvert	3	100 m
BOULEVARD DE L'HUVEAUNE - 1	Marseille	BOULEVARD SCHLOESING	ALLEE CAROLINE	Tissu ouvert	3	100 m
BOULEVARD DE LOUVAIN - 1	Marseille	RUE DU ROUET	AVENUE DU PRADO	Tissu ouvert	4	30 m
BOULEVARD DE MAILLANE - 1	Marseille	RUE DU ROUET	AVENUE JULES CANTINI	Tissu ouvert	4	30 m
BOULEVARD DE PARIS - 1	Marseille	RONDPOINT ANTHOINE	RUE DESIREE CLARY	Tissu ouvert	3	100 m
BOULEVARD DE PARIS - 2	Marseille	RUE DESIREE CLARY	PLACE MARCEAU	rue en U	3	100 m
BOULEVARD DE PONT DE VIVALUX - 1	Marseille	BOULEVARD DE L'OCTROI	RUE FRANCOIS MAURIAC	Tissu ouvert	4	30 m
BOULEVARD DE SAINTE-MARGUERITE - 1	Marseille	BOULEVARD SCHLOESING	RUE RAYMOND TEISSERE	Tissu ouvert	4	30 m
BOULEVARD DE SAINTE-MARGUERITE - 2	Marseille	BOULEVARD DE LA PUGETTE	BOULEVARD DU CABOT	Tissu ouvert	3	100 m
BOULEVARD DE SAINT-LOUP - 1	Marseille	AVENUE FLORIAN	AVENUE DE VIENNE	Tissu ouvert	3	100 m
BOULEVARD DE SAINT-MARCEL - 1	Marseille	BOULEVARD DE LA VALBARELLE	TRAVERSE DU CAMP D'ARENETRAVERSE DE RESCLAVE	Tissu ouvert	3	100 m
BOULEVARD DE STRASBOURG - 1	Marseille	BOULEVARD NATIONAL	AVENUE CAMILLE PELLETAN	rue en U	3	100 m
BOULEVARD DE VERDUN - 1	Rognonas	AVENUE JOSEPH CALLET	AVENUE GENERAL DE GAULLE	Tissu ouvert	2	250 m
BOULEVARD DES ACIERIES - 1	Marseille	RUE ALFRED CURTEL	PLACE DU GENERAL FERRIE	Tissu ouvert	4	30 m
BOULEVARD DES ALPES - 1	Marseille	BOULEVARD MERLE	RUE DU DOCTEUR CAUVIN	Tissu ouvert	4	30 m
BOULEVARD DES BASSINS DE RADOUB - 1	Marseille	CHEMIN DE LA MADRAGUE VILLE	RUE DU CARGO RHIN FIDELITY	Tissu ouvert	3	100 m
BOULEVARD DES DAMES - 1	Marseille	QUAI DE LA JULIETTE	RUE SAINTE-BARBE	rue en U	3	100 m
BOULEVARD DES FAUVETTES - 1	Marseille	RUE DE RUISSATEL	AVENUE DES CAMOINS	Tissu ouvert	4	30 m
BOULEVARD DES FAUVETTES - 2	Marseille	CHEMIN DES SABLES JAUNES	RUE CHARLES KADDOUZ	Tissu ouvert	4	30 m
BOULEVARD DES JONCS - 1	Marseille	BOULEVARD DU SABLIER	AVENUE ANDRE ZENATTI	Tissu ouvert	4	30 m
BOULEVARD DES LIBERATEURS - 1	Marseille	ROUTE DE LA VALENTINE	TRAVERSE DES CAILLOLS	Tissu ouvert	3	100 m
BOULEVARD DES LIBERATEURS - 2	Marseille	RUE DU LAVOIR	TRAVERSE DES CAILLOLS	Tissu ouvert	4	30 m
BOULEVARD DES LICES - 1	Arles	AVENUE DES ALYSCAMPS	RUE EMILE FASSIN	Tissu ouvert	3	100 m
BOULEVARD DES RAYETTES - 1	Martigues	AVENUE FRANCIS TURCAN	ROUTE DE SAINT-MACAIRE	Tissu ouvert	3	100 m
BOULEVARD DES TRINITAIRES - 1	Marseille	BOULEVARD ROMAIN ROLLAND	BOULEVARD DE L'HUVEAUNE	Tissu ouvert	4	30 m
BOULEVARD DIE - 1	Marseille	RUE DE L'AIGUILLETTE	AVENUE DE MONTOLIVET	Tissu ouvert	4	30 m
BOULEVARD DU 14 JUILLET - 1	Martigues	PLACE DU COLONEL FABIEN	QUAI DES GIRONDINS	Tissu ouvert	3	100 m
BOULEVARD DU BOSPHORE - 1	Marseille	RUE PRIMITIVE	CHEMIN DE SAINT-ANTOINE A SAINT-JOSEPH	Tissu ouvert	4	30 m
BOULEVARD DU CABOT - 1	Marseille	BOULEVARD DU REDON	BOULEVARD DE SAINTE-MARGUERITE	Tissu ouvert	3	100 m
BOULEVARD DU CHATEAU - 1	Tarascon	AVENUE DE LA REPUBLIQUE	ROUTE DE VALLABREGUES	Tissu ouvert	4	30 m
BOULEVARD DU MARECHAL JUIN - 1	Marseille	RUE PIERRE ROCHE	AVENUE ALEXANDRE FLEMING	Tissu ouvert	3	100 m
BOULEVARD DU PRESIDENT SALVADORE ALLENDE - 1	Martigues	BOULEVARD DU 14 JUILLET	DEBUT LIMITATION 30 KM/H	Tissu ouvert	3	100 m
BOULEVARD DU REDON - 1	Marseille	ROUTE LEON LACHAMP	BOULEVARD DU CABOT	Tissu ouvert	3	100 m
BOULEVARD DU ROI RENE - 1	Aix-en-Provence	COURS D'ORBITELLE	AVENUE VICTOR HUGO	Tissu ouvert	3	100 m
BOULEVARD DU ROI RENE - 2	Aix-en-Provence	COURS GAMBETTA	COURS D'ORBITELLE	rue en U	3	100 m
BOULEVARD DU ROI RENE - 3	Salon-de-Provence	BOULEVARD GEORGES POMPIDOU	BOULEVARD VICTOR JOLY	Tissu ouvert	3	100 m
BOULEVARD DU SABLIER - 1	Marseille	AVENUE ANDRE ZENATTI	PLACE LOUIS BONNEFON	Tissu ouvert	4	30 m
BOULEVARD DUGOMMIER - 1	Marseille	PLACE DES CAPUCINES	LA CANEBIERE	rue en U	3	100 m
BOULEVARD DUNKERQUE - 1	Marseille	AVENUE ROBERT SCHUMAN	BOULEVARD DE PARIS	Tissu ouvert	3	100 m
BOULEVARD EMILE COMBES - 2	Arles	RUE PORTAGNEL	PLACE LAMARTINE	Tissu ouvert	3	100 m
BOULEVARD EMILE COMBES - 3	Arles	MONTEE VAUBAN	RUE PORTAGNEL	Tissu ouvert	4	30 m
BOULEVARD ERNEST GASQUY - 1	Marseille	AVENUE DES LAURIERS ROSES	AVENUE CECILE	Tissu ouvert	3	100 m
BOULEVARD ERNEST GASQUY - 2	Marseille	AVENUE CECILE	BOULEVARD HUGUES	Tissu ouvert	4	30 m

Nom du tronçon	Commune	Origine	Fin	Tissu	Catégorie	Largeur secteur affectée
BOULEVARD ERNEST GASQUY - 3	Marseille	AVENUE NOEL QUENEAU	RUE DU MILLEPERTUIS	Tissu ouvert	4	30 m
BOULEVARD ERNEST GASQUY - 4	Marseille	BOULEVARD HUGUES	BOULEVARD GUEY	Tissu ouvert	3	100 m
BOULEVARD EUGENE PIERRE - 1	Marseille	BOULEVARD CHAVE	RUE DEVILLIERS	rue en U	3	100 m
BOULEVARD FERDINAND DE LESSEPS - 3	Aix-en-Provence	PLACE ROMEE DE VILLENEUVE	PONT D'ANTHONNE	Tissu ouvert	4	30 m
BOULEVARD FERDINAND NEGRO - 1	Marseille	AVENUE DE MONTOLIVET	BOULEVARD FERDINAND NEGRO	Tissu ouvert	4	30 m
BOULEVARD FERNAND BONNEFOY - 1	Marseille	AVENUE DE LA CAPELETTE	BOULEVARD RABATAU DANIEL MATALON	Tissu ouvert	4	30 m
BOULEVARD FIFI TURIN - 1	Marseille	AVENUE DE LA CAPELETTE	BOULEVARD JEAN EUGENE CABASSUD	Tissu ouvert	3	100 m
BOULEVARD FIGUIERE - 1	Marseille	RUE ALBE	AVENUE DE MONTOLIVET	Tissu ouvert	4	30 m
BOULEVARD FRANCOIS ET EMILE ZOLA - 1	Aix-en-Provence	RUE PETRARQUE	PLACE BELLEGARDE	Tissu ouvert	4	30 m
BOULEVARD FRANCOISE DUPARC - 1	Marseille	RUE PIERRE ROCHE	AVENUE MARECHAL FOCH	Tissu ouvert	3	100 m
BOULEVARD G. CLEMENCEAU - 1	Arles	RUE RAILLON	RUE DU BASTION	Tissu ouvert	4	30 m
BOULEVARD GAMBETTA - 1	Arles	BOULEVARD GEORGES CLEMENCEAU	RUE DULAU	rue en U	3	100 m
BOULEVARD GAMBETTA - 2	Aubagne	RUE DE LA REPUBLIQUE	CHEMIN SAINT-MICHEL	Tissu ouvert	3	100 m
BOULEVARD GARIBALDI - 1	Marseille	COURS LIEUTAUD	LA CANEBIERE	rue en U	3	100 m
BOULEVARD GAROUTTE - 1	Marseille	AVENUE DE SAINT-BARNABE	RUE ELZEARD ROUGIER	Tissu ouvert	4	30 m
BOULEVARD GASSENDI - 1	Marseille	RUE MONTAIGNE	BOULEVARD GUEY	Tissu ouvert	3	100 m
BOULEVARD GASTON CREMIEUX - 1	Marseille	BOULEVARD PERIER	RUE BRETEUIL	Tissu ouvert	4	30 m
BOULEVARD GASTON RAMON - 1	Marseille	BOULEVARD MICHELET	TRAVERSE BARRAL	Tissu ouvert	4	30 m
BOULEVARD GAVOTY - 1	Marseille	RUE DUMAS	BOULEVARD GILLET	Tissu ouvert	4	30 m
BOULEVARD GAVOTY - 2	Marseille	RUE DUMAS	RUE ELZEARD ROUGIER	Tissu ouvert	3	100 m
BOULEVARD GAY LUSSAC - 1	Marseille	BOULEVARD CAPITAINE GEZE	BOULEVARD AMPERE	Tissu ouvert	4	30 m
BOULEVARD GEMY - 1	Marseille	RUE ALPHONSE DAUDET	BOULEVARD BARRY	Tissu ouvert	4	30 m
BOULEVARD GEORGES CLEMENCEAU - 1	Arles	BOULEVARD GEORGES CLEMENCEAU	QUAI DE LA ROQUETTE	Tissu ouvert	4	30 m
BOULEVARD GEORGES CLEMENCEAU - 2	Arles	BOULEVARD DE CRAPONNE	BOULEVARD DES LICES	Tissu ouvert	3	100 m
BOULEVARD GEORGES CLEMENCEAU - 3	Marseille	PLACE SEBASTOPOUL	AVENUE MARECHAL FOCH	rue en U	3	100 m
BOULEVARD GEORGES POMPIDOU - 1	Salon-de-Provence	ALLEE DE CRAPONNE	AVENUE LEON BLUM	Tissu ouvert	3	100 m
BOULEVARD GILLET - 1	Marseille	AVENUE DE MONTOLIVET	BOULEVARD HENRI FABRE	Tissu ouvert	4	30 m
BOULEVARD GILLIBERT - 1	Marseille	RUE AVIATEUR LE BRIX	BOULEVARD DE SAINTE-MARGUERITE	Tissu ouvert	4	30 m
BOULEVARD GUEY - 1	Marseille	BOULEVARD GASSENDI	AVENUE DE SAINT-JULIEN	Tissu ouvert	4	30 m
BOULEVARD GUIGOU - 1	Marseille	AVENUE DES CHUTES LAVIE	AVENUE ALEXANDRE FLEMING	Tissu ouvert	4	30 m
BOULEVARD GUSTAVE DESPLACES - 1	Marseille	RUE LEON GOZLAN	PLACE VICTOR HUGO	Tissu ouvert	4	30 m
BOULEVARD GUSTAVE GANAY - 1	Marseille	BOULEVARD MICHELET	RUE AUGUSTIN AUBERT	Tissu ouvert	3	100 m
BOULEVARD GUSTAVE RAMBERT - 1	Allauch	BOULEVARD MARCEL DELESTRADE	BOULEVARD ANGE MARTIN	Tissu ouvert	4	30 m
BOULEVARD HAGUENEAU - 1	Marseille	BOULEVARD MERLE	AVENUE DE SAINT-BARNABE	Tissu ouvert	4	30 m
BOULEVARD HENRI BARNIER - 2	Marseille	AVENUE ANDRE ROUSSIN	RUE CONDORCET	Tissu ouvert	4	30 m
BOULEVARD JEAN JACQUES PRAT - 1	Istres	AVENUE FELIX GOUIN	AVENUE HELENE BOUCHER	Tissu ouvert	3	100 m
BOULEVARD JEAN MOULIN - 1	Marseille	BOULEVARD RABATAU DANIEL MATALON	RUE SAINT-PIERRE	Tissu ouvert	3	100 m
BOULEVARD JEANNE D'ARC - 1	Marseille	BOULEVARD SAKAKINI	PLACE DOCTEUR LEON IMBERT	Tissu ouvert	4	30 m
BOULEVARD JEANNE D'ARC - 2	Marseille	CHEMIN DE SAINT-JEAN DU DESERT	BOULEVARD SAKAKINI	Tissu ouvert	4	30 m
BOULEVARD LAMBERT - 1	Marseille	BOULEVARD BARRY	AVENUE DE SAINT-JUST	rue en U	3	100 m
BOULEVARD LAROUSSE - 1	Marseille	RUE LOUIS BERARDO	BOULEVARD DANIELLE CASANOVA	rue en U	3	100 m
BOULEVARD LAVERAN - 1	Marseille	CHEMIN DU MERLAN A LA ROSE	AVENUE DE VALDONNE	Tissu ouvert	4	30 m
BOULEVARD LAVOISIER - 1	Marseille	RONDEPOINT LAVOISIER	AVENUE DES AYGALADES	Tissu ouvert	3	100 m
BOULEVARD LEDRU ROLLIN - 1	Marseille	CHEMIN DE LA MADRAGUE VILLE	RUE DE LYON	Tissu ouvert	4	30 m
BOULEVARD LEDRU ROLLIN - 2	Salon-de-Provence	BOULEVARD LEOPOLD COREN	AVENUE JEAN MOULIN	Tissu ouvert	3	100 m
BOULEVARD LEI ROURE - 1	Marseille	BOULEVARD DE SAINTE-MARGUERITE	AVENUE DES MIMOSAS	Tissu ouvert	3	100 m
BOULEVARD LEONCE ARTAUD - 1	Equilles	CHEMIN MICHEL CIONI	AVENUE PAUL MAGALLON	Tissu ouvert	4	30 m
BOULEVARD LEOPOLD COREN - 1	Salon-de-Provence	RUE SAINT-FRANCOIS	RUE DES FRERES KENNEDY	Tissu ouvert	3	100 m
BOULEVARD LONGCHAMP - 1	Marseille	COURS JOSEPH THIERRY	PLACE HENRI DUNANT	rue en U	3	100 m
BOULEVARD LONGCHAMP - 2	Marseille	RUE FREDERIC CHEVILLON	RUE DES ABEILLES	Tissu ouvert	4	30 m
BOULEVARD LOUIS ARMAND - 1	Marseille	BOULEVARD MERLE	AVENUE D'HAITI	Tissu ouvert	4	30 m
BOULEVARD LOUIS BOTINELLY - 1	Marseille	BOULEVARD BLANCARDE	AVENUE D'HAITI	rue en U	3	100 m
BOULEVARD LOUIS FRANGIN - 1	Marseille	CHEMIN DE SAINT-JEAN DU DESERT	RUE PAUL MASSON	Tissu ouvert	4	30 m
BOULEVARD LOUIS FRANGIN - 2	Marseille	BOULEVARD CHAVE	RUE PAUL MASSON	Tissu ouvert	3	100 m
BOULEVARD LOUIS MAZAUDIER - 1	Marseille	AVENUE DES FELIBRES	BOULEVARD HENRI FABRE	Tissu ouvert	4	30 m
BOULEVARD LOUIS PASQUET - 1	Salon-de-Provence	BOULEVARD VICTOR JOLY	PLACE DE LA FERRAGE	rue en U	2	250 m
BOULEVARD LOUIS SALVATOR - 1	Marseille	BOULEVARD PAUL PEYTRAL	COURS LIEUTAUD	rue en U	3	100 m
BOULEVARD LOUIS VILLECROZE - 1	Marseille	AVENUE CLAUDE MONET	BOULEVARD BUREL	Tissu ouvert	4	30 m
BOULEVARD MARCEL PAGNOL - 1	Aubagne	D43	CHEMIN DE LA PLANQUE	Tissu ouvert	3	100 m
BOULEVARD MARECHAL FOCH - 1	Salon-de-Provence	AVENUE EMILE ZOLA	COURS CAMILLE PELLETAN	rue en U	2	250 m

Nom du tronçon	Commune	Origine	Fin	Tissu	Catégorie	Largeur secteur affectée
BOULEVARD MAURICE BOURDET - 1	Marseille	PLACE DES MARSEILLAISES	RUE HONNORAT	Tissu ouvert	3	100 m
BOULEVARD MERLE - 1	Marseille	BOULEVARD DES ALPES	BOULEVARD LOUIS ARMAND	Tissu ouvert	4	30 m
BOULEVARD MIRABEAU - 1	Marseille	ARENCE-EUROMEDITERRANNEE	QUAI D'ARENCE	rue en U	2	250 m
BOULEVARD MIRABEAU - 2	Marseille	AVENUE ROGER SALENGRO	BOULEVARD DE PARIS	Tissu ouvert	3	100 m
BOULEVARD MIREILLE JOURDAN-BARRY - 1	Marseille	TRAVERSE PARANGON	AVENUE DE LA POINTE ROUGE	Tissu ouvert	3	100 m
BOULEVARD MIREILLE LAUZE - 2	Marseille	IMP DE SETE	AVENUE DE LA CAPELETTE	Tissu ouvert	3	100 m
BOULEVARD MIREILLE LAUZE - 3	Marseille	AVENUE FLORIAN	IMP DE SETE	Tissu ouvert	4	30 m
BOULEVARD MONTRICHER - 1	Marseille	RUE ESPERANDIEU	PLACE LEVERRIER	Tissu ouvert	4	30 m
BOULEVARD NATIONAL - 1	Marseille	AVENUE ROGER SALENGRO	RUE JULLIEN	rue en U	3	100 m
BOULEVARD NATIONAL - 2	Marseille	RUE JUNOT	RUE JULLIEN	Tissu ouvert	4	30 m
BOULEVARD NATIONAL - 3	Marseille	BOULEVARD LONGCHAMP	BOULEVARD CAMILLE FLAMMARION	rue en U	3	100 m
BOULEVARD NATIONAL - 4	Marseille	RUE JUNOT	RUE HONNORAT	rue en U	3	100 m
BOULEVARD NOSTRADAMUS - 1	Salon-de-Provence	RUE MASSENET	RUE SAINT-FRANCOIS	Tissu ouvert	3	100 m
BOULEVARD NOTRE DAME - 1	Marseille	MONTEE D'EOURES	CHEMIN DE LA PAGEOTTE	Tissu ouvert	4	30 m
BOULEVARD NOTRE DAME - 2	Marseille	PLACE DE LA CORDERIE HENCY BERGASSE	BOULEVARD VAUBAN	rue en U	3	100 m
BOULEVARD PAUL CEZANNE - 1	Gardanne	RUE MISTRAL	RONDPOINT DU 19 MARS 1962	Tissu ouvert	3	100 m
BOULEVARD PAUL CLAUDEL - 1	Marseille	BOULEVARD DE SAINTE-MARGUERITE	RUE BELLE OMBRE	Tissu ouvert	4	30 m
BOULEVARD PAUL CLAUDEL - 2	Marseille	BOULEVARD ROMAIN ROLLAND	BOULEVARD DE SAINTE-MARGUERITE	Tissu ouvert	3	100 m
BOULEVARD PAUL CLAUDEL - 3	Marseille	RUE PIERRE DOIZE	RUE BELLE OMBRE	Tissu ouvert	3	100 m
BOULEVARD PAUL ELUARD - 1	Martigues	AVENUE FRANCIS TURCAN	AVENUE DU DOCTEUR FLEMING	Tissu ouvert	4	30 m
BOULEVARD PAUL PEYTRAL - 1	Marseille	RUE PARADIS	RUE DE ROME	rue en U	3	100 m
BOULEVARD PEBRE - 1	Marseille	AVENUE DU PRADO	RUE RAPHAEL PONSON	Tissu ouvert	4	30 m
BOULEVARD PERIER - 1	Marseille	RUE PARADIS	BOULEVARD GASTON CREMIEUX	Tissu ouvert	4	30 m
BOULEVARD PERIER - 2	Marseille	AVENUE DU PRADO	RUE PARADIS	rue en U	2	250 m
BOULEVARD PERRIN - 1	Marseille	CHEMIN DE RAGUSE	BOULEVARD VIDAL	Tissu ouvert	4	30 m
BOULEVARD PHILIPPON - 1	Marseille	RUE CONSOLAT	AVENUE DES CHARTREUX	rue en U	2	250 m
BOULEVARD PHILIPPON - 2	Marseille	RUE CONSOLAT	RUE ESPERANDIEU	Tissu ouvert	3	100 m
BOULEVARD PIERRE DRAMARD - 1	Marseille	AVENUE DE SAINT-ANTOINE	CHEMIN DE MIMET	Tissu ouvert	3	100 m
BOULEVARD PIERRE DRAMARD - 2	Marseille	CHEMIN DES BOURRELY	RUE PRIMITIVE	Tissu ouvert	3	100 m
BOULEVARD PIERRE DRAMARD - 3	Marseille	RONDPOINT CH BOURRELY	RONDPOINT P DRAMARD	Tissu ouvert	3	100 m
BOULEVARD PIERRE ET MARIE CURIE - 1	Châteauneuf-les-Martigues	RUE DE LA SAVOIE	RUE PIERRE DE RONARD	Tissu ouvert	5	10 m
BOULEVARD PIERRE MENARD - 2	Marseille	BOULEVARD DE LA POMME	AVENUE DE LA GROGNARDE	Tissu ouvert	3	100 m
BOULEVARD PINATEL - 1	Marseille	BOULEVARD DES FAUVETTES	BOULEVARD DE LA COMTESSE	rue en U	2	250 m
BOULEVARD PIOT - 1	Marseille	AVENUE DE MONTREDON	AVENUE DU CORAIL	Tissu ouvert	4	30 m
BOULEVARD PONT DE PETON - 1	Gardanne	AVENUE HENRI MATISSE	BOULEVARD PAUL CEZANNE	Tissu ouvert	4	30 m
BOULEVARD PONT DE VIVALUX - 1	Marseille	PLACE DE LA GARE DE L'OCTROI	AVENUE FLORIAN	Tissu ouvert	4	30 m
BOULEVARD ROBERT SCHUMAN - 1	Salon-de-Provence	AVENUE DE WERTHEIM	AVENUE DE PROVENCE	Tissu ouvert	3	100 m
BOULEVARD ROGER CARCASSONNE - 1	Salon-de-Provence	AVENUE EMILE ZOLA	BOULEVARD GEORGES CLEMENCEAU	Tissu ouvert	3	100 m
BOULEVARD ROGER CHEUSSE - 1	Marseille	RUE LE PELLETIER	PLAGE DE L'ESTAQUE	Tissu ouvert	4	30 m
BOULEVARD ROMAIN ROLLAND - 1	Marseille	BOULEVARD DE SAINTE-MARGUERITE	AVENUE FLORIAN	Tissu ouvert	3	100 m
BOULEVARD ROUVIER - 1	Marseille	CANAL DE L'HUVEAUNE	BOULEVARD SACCOMAN	Tissu ouvert	5	10 m
BOULEVARD ROUVIER - 2	Marseille	RUE FRANCOIS MAURIAC	BOULEVARD SACCOMAN	Tissu ouvert	4	30 m
BOULEVARD SAINTE-GERMAINE - 1	Marseille	AVENUE DES 3 LUCS	AVENUE DES 3 LUCS	Tissu ouvert	3	100 m
BOULEVARD SAKAKINI - 1	Marseille	BOULEVARD JEAN MOULIN	RONDPOINT JEANNE D'ARC	Tissu ouvert	3	100 m
BOULEVARD SAKAKINI - 2	Marseille	BOULEVARD FRANCOISE DUPARC	BOULEVARD JEANNE D'ARC	Tissu ouvert	3	100 m
BOULEVARD SALVADOR ALLENDE - 1	Martigues	PLACE DES AIRES	PLACE DU COLONEL FABIEN	Tissu ouvert	3	100 m
BOULEVARD SAUVAN - 1	Marseille	RUE DES ELECTRICIENS	BOULEVARD HENRI FABRE	rue en U	2	250 m
BOULEVARD SCHLOESING - 1	Marseille	PLACE DU GENERAL FERRIE	BOULEVARD DE SAINTE-MARGUERITE	Tissu ouvert	3	100 m
BOULEVARD SIMON BOLIVAR - 1	Marseille	RUE PAUL COXE	AVENUE DU MARCHÉ NATIONAL	Tissu ouvert	4	30 m
BOULEVARD TELLENE - 1	Marseille	CHEMIN DU ROUCAS BLANC	RUE CHANTECLER	Tissu ouvert	4	30 m
BOULEVARD TELLENE - 2	Marseille	RUE CHANTECLER	CHEMIN DU ROUCAS BLANC	Tissu ouvert	4	30 m
BOULEVARD TELLENE - 3	Marseille	CHEMIN DU ROUCAS BLANC	CHEMIN DU ROUCAS BLANC	rue en U	3	100 m
BOULEVARD TELLENE - 4	Marseille	RUE CHANTECLER	RUE CHANTECLER	rue en U	3	100 m
BOULEVARD THURNER - 1	Marseille	RUE 3 FRERES BARTHELEMY	BOULEVARD LOUIS SALVATOR	rue en U	3	100 m
BOULEVARD VAUBAN - 1	Marseille	RUE BRETEUIL	RUE DE LA GUADELOUPE	rue en U	3	100 m
BOULEVARD VERD - 1	Marseille	BOULEVARD BARRY	AVENUE DE SAINT-JUST	rue en U	3	100 m
BOULEVARD VICTOR HUGO - 1	Istres	AVENUE HELENE BOUCHER	AVENUE MARCEL ROUSTAND	Tissu ouvert	3	100 m
BOULEVARD VICTOR HUGO - 2	Tarascon	BOULEVARD JULES FERRY	AVENUE PIERRE SEMARD	rue en U	2	250 m
BOULEVARD VICTOR JOLY - 1	Salon-de-Provence	BOULEVARD LOUIS PASQUET	BOULEVARD MARECHAL FOCH	Tissu ouvert	3	100 m
BOULEVARD VIDAL - 1	Marseille	AVENUE ABBE JEAN BAPTISTE FOUQUE	RUE BREMOND	Tissu ouvert	4	30 m

Nom du tronçon	Commune	Origine	Fin	Tissu	Catégorie	Largeur secteur affectée
BOULEVARD VIDAL - 2	Marseille	RUE ALPHONSE DAUDET	RUE ALPHONSE DAUDET	Tissu ouvert	4	30 m
BOULEVARD VILLECROZE - 1	Marseille	TRAVERSE FONTVERT	BOULEVARD SAINT-CLEMENT	Tissu ouvert	4	30 m
BOULEVARD VINCENT DELPUECH - 1	Marseille	AVENUE JULES CANTINI	RONDPOINT DE L'EUROPE MARCEL BRION	Tissu ouvert	3	100 m
BOULEVARD VINCENT DELPUECH - 2	Marseille	RUE DU ROUET	AVENUE JULES CANTINI	rué en U	3	100 m
BOULEVARD VOLTAIRE - 1	La Penne-sur-Huveaune	CHEMIN DU MOUTON	BOULEVARD VOLTAIRE	Tissu ouvert	3	100 m
BOULEVARD VOLTAIRE - 2	Marseille	BOULEVARD CAMILLE FLAMMARION	BOULEVARD MAURICE BOURDET	Tissu ouvert	3	100 m
BRE SORTIE VX PORT - 1	Marseille	TUNNEL PRADO CARENAGE	TUNNEL PRADO CARENAGE	Tissu ouvert	3	100 m
BRETELLE A50 - 1	Marseille	BOULEVARD JEAN MOULIN	D559	Tissu ouvert	3	100 m
BRETELLE A55 - 1	Marseille	A55	RUE DU CARGO RHIN FIDELITY	Tissu ouvert	3	100 m
BRETELLE A55 - 2	Marseille	A55	RONDPOINT DOCTEUR MARIA	Tissu ouvert	3	100 m
BRETELLE A55 - 3	Marseille	AVENUE ANDRE ROUSSIN	A55	Tissu ouvert	4	30 m
BRETELLE A7 - 1	Marseille	A7	AVENUE DE SAINT-ANTOINE	Tissu ouvert	4	30 m
BRETELLE A7 - 2	Marseille	AVENUE DE SAINT-ANTOINE	A7	Tissu ouvert	3	100 m
BRETELLE AUTOROUTE A50 - 1	Cassis	A50	D559A	Tissu ouvert	4	30 m
BRETELLE AUTOROUTE A50 - 2	Marseille	A50	ROUTE DE LA SABLIERE	Tissu ouvert	3	100 m
BRETELLE AUTOROUTE A7 - 1	Marseille	CHEMIN DE MIMET	A7	Tissu ouvert	3	100 m
BRETELLE AUTOROUTE A7 - 2	Marseille	AVENUE DE SAINT-ANTOINE	A7	Tissu ouvert	3	100 m
BRETELLE AUTOROUTE A7 - 3	Marseille	AVENUE DE SAINT-ANTOINE	A7	Tissu ouvert	3	100 m
BRETELLE AUTOROUTE A7 - 4	Marseille	BOULEVARD PIERRE DRAMARD	AVENUE DE SAINT-ANTOINE	Tissu ouvert	4	30 m
BRETELLE AUTOROUTE A8 - 1	Aix-en-Provence	AVENUE HENRI MALACRIDA	AVENUE HENRI MAURIAT	Tissu ouvert	4	30 m
BRETELLE AUTOROUTE DU LITTORAL A55 - 1	Marseille	A55	CHEMIN DU LITTORAL	Tissu ouvert	3	100 m
BRETELLE AUTOROUTE DU LITTORAL A55 - 2	Marseille	CHEMIN DU LITTORAL	A55	Tissu ouvert	3	100 m
BRETELLE AUTOROUTE DU LITTORAL A55 - 3	Marseille	A55	CHEMIN DU LITTORAL	Tissu ouvert	4	30 m
BRETELLE AUTOROUTE DU SOLEIL A7 - 1	Marseille	AVENUE DU MARCHÉ NATIONAL	A7	Tissu ouvert	4	30 m
BRETELLE AUTOROUTE DU SOLEIL A7 - 2	Marseille	A7	BOULEVARD DE PLOMBIERES	Tissu ouvert	4	30 m
BRETELLE AUTOROUTE EST A50 - 1	Marseille	BOULEVARD JEAN MOULIN	RONDPOINT DE L'EUROPE MARCEL BRION	Tissu ouvert	3	100 m
BRETELLE BARRY - 1	Marseille	RONDPOINT FOURCADE	AVENUE JEAN PAUL SARTRE	Tissu ouvert	4	30 m
BRETELLE D6 - 1	Gardanne	D6	D8C	Tissu ouvert	4	30 m
BRETELLE DE LA PLAINE - 1	Gardanne	D58A	AVENUE d'Arménie	Tissu ouvert	4	30 m
BRETELLE DE LA PLAINE - 2	Gardanne	AVENUE D'ARMENIE	BRETELLE DE LA PLAINE	Tissu ouvert	4	30 m
BRETELLE ENTRÉE A50 VERS EST - 1	La Ciotat	D40B	A50	Tissu ouvert	3	100 m
BRETELLE ENTRÉE A50 VERS NORD - 1	Cassis	D559A	A50	Tissu ouvert	4	30 m
BRETELLE ENTRÉE A50 VERS NORD - 2	Roquefort-la-Bédoule	D41C	A50	Tissu ouvert	4	30 m
BRETELLE ENTRÉE A50 VERS OUEST - 1	La Ciotat	PEAGE D40B	A50	Tissu ouvert	3	100 m
BRETELLE ENTRÉE A50 VERS SUD - 1	Roquefort-la-Bédoule	D559A	A50	Tissu ouvert	4	30 m
BRETELLE ENTREE A55 - 1	Le Rove	A55	D568	Tissu ouvert	4	30 m
BRETELLE ENTREE A7 - 1	Marseille	D4C	A7	Tissu ouvert	3	100 m
BRETELLE LES ARNAVAUX AUTOROUTE A7 - 1	Marseille	A7	BOULEVARD CAPITAINE GEZE	Tissu ouvert	3	100 m
BRETELLE SORTIE A50 VERS EST - 1	La Ciotat	A50	PEAGE D40B	Tissu ouvert	4	30 m
BRETELLE SORTIE A50 VERS OUEST - 1	La Ciotat	A50	PEAGE D40B	Tissu ouvert	4	30 m
BRETELLE SORTIE A50 VERS SUD - 1	Roquefort-la-Bédoule	A50	D559A	Tissu ouvert	4	30 m
BRETELLE SORTIE A55 - 1	Gignac-la-Nerthe	A55	D568	Tissu ouvert	3	100 m
BRETELLE SORTIE A55 - 2	Gignac-la-Nerthe	A55	D568	Tissu ouvert	3	100 m
BRETELLE SORTIE A55 - 3	Le Rove	A55	D568	Tissu ouvert	3	100 m
BRETELLE SORTIE SUD SALVADOR ALLENDE - 1	Marseille	AVENUE RAIMU	AVENUE SALVADOR ALLENDE	Tissu ouvert	4	30 m
BRETELLE TCHORLOU - 1	Marseille	ENTREE V.DESC. AUTOROUTE	RONDPOINT TCHORLOU	Tissu ouvert	4	30 m
BUS PROJET - 1	Marseille	RONDPOINT IAN PALACH	BOULEVARD PAUL CLAUDEL	Tissu ouvert	2	250 m
BUS PROJET - 2	Marseille	BOULEVARD PAUL CLAUDEL	TRAVERSE PARANGON	Tissu ouvert	3	100 m
CANAL BAUSSENSE PT - 1	Maritimes	QUAI DES GIRONDINS	QUAI LUCIEN TOULMOND	Tissu ouvert	3	100 m
CATHEDRALE ESP - 1	Marseille	AVENUE VAUDOYER	AVENUE ROBERT SCHUMAN	Tissu ouvert	3	100 m
CHEMIN ANTOINE CAMOIN - 1	Allauch	LOT LA LOUISE	LOT LA LOUISE	Tissu ouvert	4	30 m
CHEMIN DE CHATEAU GOMBERT - 1	Marseille	TRAVERSE GRANDJEAN	TRAVERSE COLLET REDON	Tissu ouvert	2	250 m
CHEMIN DE CHATEAU GOMBERT - 2	Marseille	ROND POINT "LA BARONNE"	CHEMIN DE LA BAUME LOUBIERE	Tissu ouvert	3	100 m
CHEMIN DE CHATEAU GOMBERT - 3	Marseille	AVENUE DE SAINT-JEROME	TRAVERSE GRANDJEAN	Tissu ouvert	3	100 m
CHEMIN DE GIBBES - 1	Marseille	CHEMIN DE GIBBES	BOULEVARD CHARLES MORETTI	Tissu ouvert	4	30 m
CHEMIN DE LA BIGOTTE - 1	Marseille	CHEMIN DES BOURRELY	CHEMIN DE LA BIGOTTE	Tissu ouvert	4	30 m
CHEMIN DE LA COLLINE SAINT-JOSEPH - 1	Marseille	RONDPOINT ROBERT BOUVIER	AVENUE BUTRIS RPT	Tissu ouvert	4	30 m
CHEMIN DE LA COMMANDERIE - 1	Marseille	RUE DE LYON	RUE LE CHATELIER	Tissu ouvert	4	30 m
CHEMIN DE LA MADRAGUE VILLE - 4	Marseille	BOULEVARD ODDO	RUE RABATTU	Tissu ouvert	3	100 m
CHEMIN DE LA MADRAGUE VILLE - 5	Marseille	BOULEVARD PAUMONT	IMP DE LA CALADE	Tissu ouvert	3	100 m

Nom du tronçon	Commune	Origine	Fin	Tissu	Catégorie	Largeur_secteur affectée
CHEMIN DE LA MADRAGUE VILLE - 6	Marseille	RUE RABATTU	IMP DE LA CALADE	Tissu ouvert	4	30 m
CHEMIN DE LA MADRAGUE VILLE - 7	Marseille	BOULEVARD ODDO	RUE DU CARGO RHIN FIDELITY	Tissu ouvert	4	30 m
CHEMIN DE LA MADRAGUE VILLE - 8	Marseille	CHEMIN DE SAINT-LOUIS AU ROVE	CHEMIN DU CAP-JANET	Tissu ouvert	4	30 m
CHEMIN DE LA PAGOTTE - 1	Marseille	BOULEVARD NOTRE DAME	BOULEVARD DU MONUMENT	Tissu ouvert	4	30 m
CHEMIN DE LA PARETTE - 1	Marseille	RUE SAINT-PIERRE	RUE JOSEPH CLERISSY	Tissu ouvert	3	100 m
CHEMIN DE LA PARETTE - 2	Marseille	RUE DE LA BOISERAIE	RUE DU DOCTEUR CAUVIN	Tissu ouvert	3	100 m
CHEMIN DE LA PIOLINE - 1	Aix-en-Provence	CHEMIN DE LA PIOLINE	CHEMIN DE LA PIOLINE	Tissu ouvert	2	250 m
CHEMIN DE LA PIOLINE - 2	Aix-en-Provence	CHEMIN DE LA PIOLINE	AVENUE GUILLAUME DU VAIR	Tissu ouvert	3	100 m
CHEMIN DE LA PIOLINE - 3	Aix-en-Provence	RONDPOINT DES MILLES	CHEMIN DE LA PIOLINE	Tissu ouvert	3	100 m
CHEMIN DE LA PLANQUE - 1	Aubagne	AVENUE ELZEARD ROUGIER	MONTEE DES AIRES	Tissu ouvert	3	100 m
CHEMIN DE LA POUNCHE - 1	Marseille	CHEMIN ANTOINE CAMOIN	AVENUE DES POILUS	Tissu ouvert	4	30 m
CHEMIN DE LA SOUQUE - 1	Aix-en-Provence	CHEMIN DE L'ESPERO	PLACE LUCIEN SAUZE	Tissu ouvert	4	30 m
CHEMIN DE L'ARGILE - 1	Marseille	RUE ANTOINE RE	RUE SAINT-ELOI	Tissu ouvert	3	100 m
CHEMIN DE L'ARGILE - 2	Marseille	RUE ANTOINE RE	BOULEVARD RABATAU DANIEL MATALON	Tissu ouvert	4	30 m
CHEMIN DE L'HERMITAGE - 1	Marseille	CHEMIN DE L'HERMITAGE	CHEMIN DE SAINT-ANTOINE A SAINT-JOSEPH	Tissu ouvert	4	30 m
CHEMIN DE L'OULE - 1	Marseille	RUE CHARLES KADDOUZ	BOULEVARD DE COMPOSTELLE	rue en U	2	250 m
CHEMIN DE MIMET - 1	Marseille	PLACE DES BAUMES	BOULEVARD PIERRE DRAMARD	Tissu ouvert	4	30 m
CHEMIN DE MORGIOU - 1	Marseille	RUE LALI	AVENUE COLGATE	Tissu ouvert	4	30 m
CHEMIN DE PALAMA - 1	Marseille	BOULEVARD BARA	RUE DES TOURS	Tissu ouvert	4	30 m
CHEMIN DE RAGUSE - 1	Marseille	RUE ANDRE ISAIA	BOULEVARD DE NOAILLES	Tissu ouvert	4	30 m
CHEMIN DE RAGUSE - 2	Marseille	BOULEVARD PERRIN	RUE ALPHONSE DAUDET	Tissu ouvert	4	30 m
CHEMIN DE SAINT-ANTOINE A SAINT-JOSEPH - 1	Marseille	CHEMIN DU VALLON DES TUVES	RUE LE CHATELIER	Tissu ouvert	3	100 m
CHEMIN DE SAINT-ANTOINE A SAINT-JOSEPH - 2	Marseille	BOULEVARD DU BOSPHORE	PLACE DES BAUMES	Tissu ouvert	3	100 m
CHEMIN DE SAINTE-MARTHE - 1	Marseille	RONDPOINT PIERRE PARAF	RUE BERTHELOT	Tissu ouvert	4	30 m
CHEMIN DE SAINTE-MARTHE - 2	Marseille	RONDPOINT PIERRE PARAF	BOULEVARD BUREL	Tissu ouvert	3	100 m
CHEMIN DE SAINT-JEAN DU DESERT - 1	Marseille	RUE SAINT-PIERRE	AVENUE PIERRE CHEVALIER	Tissu ouvert	4	30 m
CHEMIN DE SAINT-LOUIS AU ROVE - 6	Marseille	RUE LE CHATELIER	AVENUE PAUL GAFFAREL	Tissu ouvert	3	100 m
CHEMIN DE SAINT-MITRE A FOUR DE BUZE - 1	Marseille	AVENUE DES PAQUERETTES	CHEMIN DE CHATEAU GOMBERT	Tissu ouvert	4	30 m
CHEMIN DES AUBAGNENS - 1	Allauch	CHEMIN DU COLLET BLANC	AVENUE DE PROVENCE	Tissu ouvert	5	10 m
CHEMIN DES AURENGUES - 1	Marseille	RUE LAFFERAGE	CHEMIN DE LA POUNCHE	Tissu ouvert	4	30 m
CHEMIN DES BOURRELY - 1	Marseille	BOULEVARD PIERRE DRAMARD	CHEMIN DE SAINT-ANTOINE A SAINT-JOSEPH	Tissu ouvert	3	100 m
CHEMIN DES BOURRELY - 2	Marseille	CHEMIN DE LA BIGOTTE	BOULEVARD PIERRE DRAMARD	Tissu ouvert	4	30 m
CHEMIN DES ESPILLIERES - 1	Aubagne	AVENUE DU 19 MARS 1962	AVENUE DE VERDUN	Tissu ouvert	3	100 m
CHEMIN DES FABRIQUES - 1	Martigues	CHEMIN DE SAINT-JEAN	CHEMIN DES FABRIQUES	Tissu ouvert	4	30 m
CHEMIN DES INFIRMERIES - 1	Aix-en-Provence	AVENUE DE L'ARC DE MEYRAN	CHEMIN DES INFIRMERIES	Tissu ouvert	4	30 m
CHEMIN DES JONQUILLES - 1	Marseille	RUE MARIUS BRIATA	AVENUE DE FRAIS VALLON	Tissu ouvert	3	100 m
CHEMIN DES PRUD HOMMES - 1	Marseille	BOULEVARD GENERAL MANGIN	RUE PIERRE DOIZE	Tissu ouvert	4	30 m
CHEMIN DES PRUD HOMMES - 2	Marseille	RUE PIERRE DOIZE	RUE PIERRE DOIZE	Tissu ouvert	3	100 m
CHEMIN DES PRUD HOMMES - 3	Marseille	BOULEVARD GENERAL MANGIN	HAM DE LA VESQUE	Tissu ouvert	5	10 m
CHEMIN DES SABLES JAUNES - 1	Marseille	BOULEVARD DES FAUVETTES	PLACE PASTEUR	Tissu ouvert	5	10 m
CHEMIN DES TERMES - 1	Port-de-Bouc	AVENUE CLEMENT MILLE	CHEMIN DE SAINT-JEAN	Tissu ouvert	4	30 m
CHEMIN DES TUILERIES - 1	Marseille	BOULEVARD HEDSAI BARNIER	AVENUE DE SAINT-ANTOINE	Tissu ouvert	5	10 m
CHEMIN DU LANCIER - 1	Marseille	AVENUE DE MAZARGUES	RONDPOINT ALAIN SAVARY	Tissu ouvert	3	100 m
CHEMIN DU LANCIER - 2	Marseille	AVENUE MARCEL COTTREAU	RONDPOINT ALAIN SAVARY	Tissu ouvert	3	100 m
CHEMIN DU LITTORAL - 8	Marseille	56 CHE DU LITTORAL	BOULEVARD BERNABO	Tissu ouvert	4	30 m
CHEMIN DU ROI D'ESPAGNE - 1	Marseille	BOULEVARD LOUIS PIEROTTI	AVENUE DE LA JARRE	Tissu ouvert	4	30 m
CHEMIN DU ROI D'ESPAGNE - 2	Marseille	CHEMIN DU LANCIER	BOULEVARD DES OCEANS	Tissu ouvert	3	100 m
CHEMIN DU ROI D'ESPAGNE - 3	Marseille	AVENUE DE LA JARRE	RUE FLORALIA	Tissu ouvert	3	100 m
CHEMIN DU ROUCAS BLANC - 1	Marseille	BOULEVARD TELLENE	AVENUE DES ROCHES	Tissu ouvert	4	30 m
CHEMIN DU ROUCAS BLANC - 2	Marseille	RUE D'ENDOUME	BOULEVARD TELLENE	Tissu ouvert	4	30 m
CHEMIN DU ROY D'ESPAGNE - 1	Marseille	AVENUE MARCEL COTTREAU	TRVERSE LE MEE	Tissu ouvert	3	100 m
CHEMIN DU RUISSEAU MIRABEAU - 1	Marseille	CHEMIN DU LITTORAL	CHEMIN DE SAINT-LOUIS AU ROVE	Tissu ouvert	4	30 m
CHEMIN DU VAL DES BOIS - 1	Marseille	TRVERSE REGNY	CHEMIN DU VALLON DE TOULOUSE	Tissu ouvert	4	30 m
CHEMIN DU VALLON DE L'ORIOU - 1	Marseille	168 CHE DU VALLON DE L'ORIOU	RUE COLLINE CHANOT	Tissu ouvert	5	10 m
CHEMIN DU VALLON DE L'ORIOU - 2	Marseille	AVENUE DES ROCHES	COR DU PRESIDENT JOHN F KENNEDY	Tissu ouvert	4	30 m
CHEMIN DU VALLON DE TOULOUSE - 1	Marseille	RUE FRANCOIS MAURIAC	ALLEE VAL DES BOIS	Tissu ouvert	3	100 m
CHEMIN DU VALLON DE TOULOUSE - 2	Marseille	BOULEVARD PAUL CLAUDEL	CHEMIN DU VAL DES BOIS	Tissu ouvert	4	30 m
CHEMIN DU VALLON DES TUVES - 1	Marseille	CHEMIN DU VALLON DES PEYRARDS	CHEMIN DE SAINT-ANTOINE A SAINT-JOSEPH	Tissu ouvert	4	30 m
CHEMIN ESPRIT JULIEN - 1	Allauch	LOT CLAIRE LUMIERE	CHEMIN DU COLLET BLANC	Tissu ouvert	4	30 m
CHEMIN JOSEPH AIGUIER - 1	Marseille	RUE AVIAEUR LE BRIX	CHEMIN DE LA COLLINE SAINT-JOSEPH	Tissu ouvert	4	30 m

Nom du tronçon	Commune	Origine	Fin	Tissu	Catégorie	Largeur secteur affectée
CHEMIN MARCEL SEMBAT - 1	Arlès	RUE DE PROVENCE	RUE GEORGES STEPHENSON	Tissu ouvert	4	30 m
CHEMIN MARCEL SEMBAT - 2	Arlès	AVENUE DES ALYSCAMPS	RUE DE PROVENCE	Tissu ouvert	4	30 m
CHEMIN NOTRE DAME DE LA CONSOLATION - 1	Marseille	CHEMIN NOTRE DAME DE LA CONSOLATION ANC VOIE	TRAVERSE HERVE GUIDALIAH	Tissu ouvert	4	30 m
CHEMIN NOTRE DAME DE LA CONSOLATION - 2	Marseille	RUE DES MANADIERS	CHEMIN DE CHATEAU GOMBERT	Tissu ouvert	4	30 m
CHEMIN NOTRE DAME DE LA CONSOLATION - 3	Marseille	RUE DES MANADIERS	TRAVERSE HERVE GUIDALIAH	Tissu ouvert	3	100 m
CHEMIN NOTRE DAME DE LA CONSOLATION - 4	Marseille	RUE ALBERT EINSTEIN	CHEMIN NOTRE DAME DE LA CONSOLATION ANC VOIE	Tissu ouvert	3	100 m
CHEMIN SAINT-MICHEL - 1	Aubagne	RUE LIEUTENANT AUGUSTIN FLANDI	MONTEE DES AIRES	Tissu ouvert	3	100 m
COR DE SUFFREN - 1	Istres	CHEMIN DU ROUQUIER	ROUTE DE SAINT-CHAMAS	Tissu ouvert	4	30 m
COR DU PRESIDENT JOHN F KENNEDY - 1	Marseille	RUE DES CATALANS	AVENUE DU COLONEL SEROT	Tissu ouvert	3	100 m
COURS ARISTIDE BRIAND - 1	Tarascon	BOULEVARD VICTOR HUGO	AVENUE DE LA REPUBLIQUE	rue en U	3	100 m
COURS BELSUNCE - 1	Marseille	LA CANEBIERE	RUE NATIONALE	Tissu ouvert	3	100 m
COURS DE LA REPUBLIQUE - 1	Gardanne	RUE BORELY	AVENUE LEO LAGRANGE	Tissu ouvert	3	100 m
COURS DES ARTS ET METIERS - 1	Aix-en-Provence	RUE NOSTRADAMUS	AVENUE JEAN ET MARCEL FONTENAILLE	rue en U	3	100 m
COURS DES ARTS ET METIERS - 2	Aix-en-Provence	RUE PORTALIS	RUE NOSTRADAMUS	Tissu ouvert	4	30 m
COURS DES MINIMES - 1	Aix-en-Provence	AVENUE JEAN DALMAS	RONDEPOINT DES MINIMES	rue en U	3	100 m
COURS D'ORBITELLE - 1	Aix-en-Provence	AVENUE JULES FERRY	BOULEVARD DU ROI RENE	Tissu ouvert	4	30 m
COURS DU 4 SEPTEMBRE - 1	Martiques	ESP DES BELGES	BOULEVARD RICHAUD	Tissu ouvert	4	30 m
COURS FORBIN - 1	Gardanne	RUE JULES FERRY	RUE BORELY	rue en U	3	100 m
COURS FRANKLIN ROOSEVELT - 1	Marseille	BOULEVARD DE LA LIBERATION	RUE D'ORAN	rue en U	3	100 m
COURS GAMBETTA - 1	Aix-en-Provence	BOULEVARD DU ROI RENE	AVENUE HED7NI MALACRIDA	Tissu ouvert	3	100 m
COURS GIMON - 1	Salon-de-Provence	RUE LAFAYETTE	ALLEE DE CRAPONNE	Tissu ouvert	3	100 m
COURS GOUFFE - 1	Marseille	BOULEVARD BAILLE	RUE ABBE FERAUD	rue en U	3	100 m
COURS JEAN BALLARD - 1	Marseille	COURS HONORE D'ESTIENNE D'ORVES	QUAI RIVE NEUVE	Tissu ouvert	3	100 m
COURS JOSEPH THIERRY - 1	Marseille	RUE DES ABEILLES	BOULEVARD LONGCHAMP	Tissu ouvert	4	30 m
COURS JOSEPH THIERRY - 2	Marseille	RUE DE LA GRANDE ARMEE	RUE FREDERIC CHEVILLON	Tissu ouvert	4	30 m
COURS JULIEN - 1	Marseille	RUE DES 3 MAGES	COURS LIEUTAUD	Tissu ouvert	4	30 m
COURS LIEUTAUD - 1	Marseille	COURS GOUFFE	RUE DU MARCHE DES CAPUCINS	rue en U	2	250 m
COURS MIRABEAU - 1	Aix-en-Provence	PLACE DE LA ROTONDE	R TOURNEFORT	rue en U	3	100 m
COURS PIERRE PUGET - 1	Marseille	RUE PARADIS	RUE DU COMMANDANT DE SURIAN	rue en U	3	100 m
COURS ROOSEVELT - 1	Marseille	RUE MERENTIE	RUE D'ORAN	rue en U	3	100 m
COURS SAINT-LOUIS - 1	Aix-en-Provence	RUE PORTALIS	PLACE BELLEGARDE	rue en U	3	100 m
COURS SAINT-LOUIS - 2	Marseille	RUE PAVILLON	LA CANEBIERE	Tissu ouvert	3	100 m
COURS SAINT-LOUIS - 3	Marseille	RUE VACON	RUE PAVILLON	rue en U	2	250 m
COURS SEXTIUS - 1	Aix-en-Provence	PLACE BARTHELEMY NIOLLON	RUE DE LA MOLLE	rue en U	3	100 m
COURS VICTOR HUGO - 1	Salon-de-Provence	RUE LAFAYETTE	RUE DES FRERES KENNEDY	Tissu ouvert	3	100 m
ECHANGEUR DE LA VALENTINE AUTOROUTE EST A50 - 1	Marseille	MONTEE DE LA FORBINE	A50	Tissu ouvert	4	30 m
ECHANGEUR DES AYGALADES - 1	Marseille	CHEMIN DE SAINT-ANTOINE A SAINT-JOSEPH	RUE FORTUNE CHAILLAN	Tissu ouvert	3	100 m
ESP DES BELGES - 1	Martiques	RUE HOÛCHE	COURS DU 4 SEPTEMBRE	Tissu ouvert	4	30 m
EX RN545 - 1	Fos-sur-Mer	RN546-CARREFOUR DES JONCS	RN568-CARREFOUR ST-GERVAIS	Tissu ouvert	3	100 m
GRAND RUE - 2	Marseille	RUE DU LAVOIR	RUE D'HAIPHONG	Tissu ouvert	4	30 m
LA CANEBIERE - 1	Marseille	BOULEVARD DE LA LIBERATION	BOULEVARD GARIBALDI	Tissu ouvert	3	100 m
LA CANEBIERE - 2	Marseille	QUAI DE LA FRATERNITE	BOULEVARD GARIBALDI	rue en U	2	250 m
MONTEE D'EOURES - 1	Marseille	BOULEVARD NOTRE DAME	PLACE DU MONUMENT QRT CAMOINS	Tissu ouvert	4	30 m
PLACE BERNARD CADENAT - 1	Marseille	RUE D'ORANGE	RUE LOUIS MOURONVAL	Tissu ouvert	4	30 m
PLACE CASTELLANE - 1	Marseille	RUE DE ROME	RUE DE ROME	Tissu ouvert	3	100 m
PLACE DAVIEL - 1	Marseille	RUE CAISSERIE	PLACE DU MAZEAU	Tissu ouvert	4	30 m
PLACE DE LA CORDERIE HENCY BERGASSE - 1	Marseille	BOULEVARD DE LA CORDERIE	BOULEVARD NOTRE DAME	Tissu ouvert	3	100 m
PLACE DE LA CORDERIE HENCY BERGASSE - 2	Marseille	RUE DES BRUSQUES	BOULEVARD NOTRE DAME	Tissu ouvert	4	30 m
PLACE DE LA GARE DE L'OCTROI - 1	Marseille	BOULEVARD DE L'OCTROI	AVENUE FLORIAN	Tissu ouvert	4	30 m
PLACE DE LA JOLIETTE - 1	Marseille	QUAI DU LAZARET	QUAI DE LA JOLIETTE	Tissu ouvert	4	30 m
PLACE DE L'HOTEL DES POSTES - 1	Marseille	RUE COLONEL J B PETRE	RUE COLBERT	Tissu ouvert	4	30 m
PLACE DE STRASBOURG - 1	Marseille	AVENUE CAMILLE PELLETAN	BOULEVARD DE STRASBOURG	Tissu ouvert	4	30 m
PLACE DE VERDUN - 1	Aix-en-Provence	PLACE DES PRECHEURS	RUE THIERS	Tissu ouvert	4	30 m
PLACE DES 3 LUCS - 1	Marseille	ROUTE D'ENCO DE BOTTE	ROUTE D'ENCO DE BOTTE	Tissu ouvert	3	100 m
PLACE DES MARSEILLAISES - 1	Marseille	RUE MARCEL SEMBAT	AVENUE PIERRE SEMARD	Tissu ouvert	4	30 m
PLACE DES MARSEILLAISES - 2	Marseille	RUE LAFAYETTE	BOULEVARD MAURICE BOURDET	Tissu ouvert	3	100 m
PLACE DOCTEUR LEON IMBERT - 1	Marseille	RUE DU CAMAS	RUE DU CAMAS	rue en U	2	250 m
PLACE DU 4 SEPTEMBRE - 1	Marseille	RUE CAPITAINE DESSEMOND	AVENUE DE LA CORSE	Tissu ouvert	3	100 m
PLACE DU GENERAL FERRIE - 1	Marseille	BOULEVARD RABATAU DANIEL MATALON	BOULEVARD SCHLOESING	Tissu ouvert	3	100 m
PLACE DU MAZEAU - 1	Marseille	PLACE DAVIEL	RUE MERY	Tissu ouvert	4	30 m

Nom du tronçon	Commune	Origine	Fin	Tissu	Catégorie	Largeur_secteur affectée
PLACE EMMANUEL EYDOUX - 1	Marseille	CHEMIN DE LA PELOUQUE	CHEMIN DE LA PELOUQUE	Tissu ouvert	4	30 m
PLACE EMMANUEL EYDOUX - 2	Marseille	CHEMIN DE LA PELOUQUE	RUE EMMANUEL EYDOUX	Tissu ouvert	3	100 m
PLACE EMMANUEL EYDOUX - 3	Marseille	RUE EMMANUEL EYDOUX	CHEMIN DE LA PELOUQUE	Tissu ouvert	4	30 m
PLACE ESTRANGIN PASTRE - 1	Marseille	RUE PARADIS	COURS PIERRE PUGET	rue en U	2	250 m
PLACE FORBIN - 1	Aix-en-Provence	COURS MIRABEAU	RUE THIERS	rue en U	2	250 m
PLACE GANTES - 1	Marseille	BOULEVARD DUNKERQUE	RUE MELCHIOR GUINOT	rue en U	2	250 m
PLACE GARE DU SUD - 1	Marseille	BOULEVARD VINCENT DELPUECH	AVENUE JULES CANTINI	Tissu ouvert	3	100 m
PLACE GENERAL DE GAULLE - 1	Marseille	LA CANEBIERE	RUE PYTHEAS	Tissu ouvert	4	30 m
PLACE GENERAL FERRIE - 1	Marseille	BOULEVARD RABATAU DANIEL MATALON	BOULEVARD SCHLOESING	Tissu ouvert	3	100 m
PLACE HENRI DUNANT - 1	Marseille	RUE ESPERANDIEU	RUE ESPERANDIEU	Tissu ouvert	3	100 m
PLACE JEAN JAURES - 1	Marseille	RUE DES 3 MAGES	BOULEVARD CHAVE	Tissu ouvert	3	100 m
PLACE JOSEPHINE ROUSSEL - 1	Marseille	RUE DESAIX	AVENUE ROGER SALENGRO	rue en U	2	250 m
PLACE JULES GUESDE - 1	Marseille	RUE D'AIX	AVENUE CAMILLE PELLETAN	Tissu ouvert	3	100 m
PLACE LEVERRIER - 1	Marseille	PLACE LEVERRIER	PLACE LEVERRIER	Tissu ouvert	3	100 m
PLACE LOUIS BONNEFON - 1	Marseille	AVENUE CLOT BEY	BOULEVARD DU SABLIER	Tissu ouvert	3	100 m
PLACE MARCEAU - 1	Marseille	BOULEVARD DE PARIS	AVENUE DU GENERAL LECLERC	Tissu ouvert	3	100 m
PLACE NOTRE DAME DU MONT - 1	Marseille	RUE 3 FRERES BARTHELEMY	RUE FONTANGE	Tissu ouvert	4	30 m
PLACE PIERRE BROSSETTE - 1	Marseille	BOULEVARD DU MARECHAL JUIN	AVENUE DES CHARTREUX	rue en U	2	250 m
PLACE SADI CARNOT - 1	Marseille	RUE DE LA REPUBLIQUE	RUE COLBERT	Tissu ouvert	3	100 m
PLACE SAINT TRONC - 1	Marseille	RUE PIERRE DOIZE	RUE PIERRE DOIZE	Tissu ouvert	3	100 m
PLACE SEBASTOPOL - 1	Marseille	RUE MONTE CRISTO	RUE GRANOUX	Tissu ouvert	4	30 m
PLACE VICTOR HUGO - 1	Marseille	BOULEVARD GUSTAVE DESPLACES	TUNNEL SAINT-CHARLES	Tissu ouvert	4	30 m
PONT DE TRINQUETAILE - 1	Arles	RUE ANATOLE FRANCE	RUE LABRUYERE	Tissu ouvert	4	30 m
PRADO CARENAGE VSN - 1	Marseille	QUAI RIVE-NEUVE	QUAI RIVE-NEUVE	Tissu ouvert	3	100 m
PROM DU GRAND LARGE - 1	Marseille	BOULEVARD AMPHITRITE	BOULEVARD DES PLATANES	rue en U	2	250 m
PROM GEORGES POMPIDOU - 1	Marseille	AVENUE DU PRADO	COR DU PRESIDENT JOHN F KENNEDY	Tissu ouvert	3	100 m
PROM PIERRE BLANCHARD - 1	Aubagne	AVENUE ROGER SALENGRO	AVENUE ARISTIDE BOYER	Tissu ouvert	3	100 m
QUAI ARENC - 1	Marseille	BOULEVARD DES BASSINS DE RADOUB	RUE DE CHANTERAC	Tissu ouvert	3	100 m
QUAI DE LA JOLIETTE - 1	Marseille	RUE MARCHETTI	BOULEVARD DES DAMES	Tissu ouvert	3	100 m
QUAI DE LA JOLIETTE - 2	Marseille	BOULEVARD DU LITTORAL	RUE MARCHETTI	Tissu ouvert	4	30 m
QUAI DE LA ROQUETTE - 1	Arles	BOULEVARD GEORGES CLEMENCEAU	RUE SENEBIER	Tissu ouvert	5	10 m
QUAI DE LA ROQUETTE - 2	Arles	RUE SENEBIER	QUAI MARX DORMOY	Tissu ouvert	4	30 m
QUAI DE LA TOURETTE - 1	Marseille	AVENUE VAUDOYER	QUAI DU PORT	Tissu ouvert	4	30 m
QUAI DU LAZARET - 1	Marseille	QUAI DE LA JOLIETTE	RUE DE CHANTERAC	Tissu ouvert	3	100 m
QUAI DU PORT - 1	Marseille	AVENUE VAUDOYER	RUE DE LA FRATERNITE	Tissu ouvert	3	100 m
QUAI GENERAL LECLERC - 1	Martigues	AVENUE FREDERIC MISTRAL	RUE DE L'ETANG	Tissu ouvert	3	100 m
QUAI KLEBER - 1	Martigues	QUAI GENERAL LECLERC	RUE DE LA REPUBLIQUE	Tissu ouvert	3	100 m
QUAI MAURICE TESSE - 1	Martigues	QUAI PAUL DOUMER	RUE COLONEL FABIEN	Tissu ouvert	3	100 m
QUAI PAUL DOUMER - 1	Martigues	QUAI DES GIRONDINS	AVENUE LOUIS SAMMUT	Tissu ouvert	4	30 m
QUAI RIVE-NEUVE - 1	Marseille	BOULEVARD CHARLES LIVON	QUAI RIVE-NEUVE	Tissu ouvert	3	100 m
QUAI RIVE-NEUVE - 2	Marseille	BRE SORTIE VX PORT	RUE PYTHEAS	Tissu ouvert	3	100 m
RAMPE SAINT-MAURICE - 1	Marseille	BOULEVARD CHARLES LIVON	AVENUE DE LA CORSE	Tissu ouvert	3	100 m
ROND POINT AVENUE DES PEINTRES ROUX - 1	Marseille	ROUTE DES 3 LUCS A LA VALENTINE	AVENUE DES PEINTRES ROUX	Tissu ouvert	3	100 m
RONDPOINT 1ERE ARMEE FRANCAISE RHIN DANUBE - 1	Marseille	BOULEVARD HENRI BARNIER	BOULEVARD HENRI BARNIER	Tissu ouvert	3	100 m
RONDPOINT ALAIN SAVARY - 1	Marseille	AVENUE HAMBURG	AVENUE HAMBURG	Tissu ouvert	3	100 m
RONDPOINT ALLEE VAUDRANS - 1	Marseille	ROUTE DES 3 LUCS A LA VALENTINE	ROUTE DES 3 LUCS A LA VALENTINE	Tissu ouvert	3	100 m
RONDPOINT ANTHOINE - 1	Marseille	RUE ANTHOINE	RUE ANTHOINE	Tissu ouvert	3	100 m
RONDPOINT ANTOINE SARTORIO - 1	Marseille	AVENUE DES MALLONNIERS	AVENUE DES MALLONNIERS	Tissu ouvert	3	100 m
RONDPOINT ARMEE AFRIQUE - 1	Marseille	AVENUE FLORIAN	AVENUE FLORIAN	Tissu ouvert	4	30 m
RONDPOINT ARMEE AFRIQUE - 2	Marseille	AVENUE DESIRE BIANCO	BOULEVARD MIREILLE LAUZE	Tissu ouvert	3	100 m
RONDPOINT BD BAILLE - 1	Marseille	BOULEVARD BAILLE	BOULEVARD BAILLE	Tissu ouvert	3	100 m
RONDPOINT BOSPHORE - 1	Marseille	CHEMIN DU VALLON DES TUVES	CHEMIN DE SAINT-ANTOINE A SAINT-JOSEPH	Tissu ouvert	3	100 m
RONDPOINT CH BOURELY - 1	Marseille	BOULEVARD PIERRE DRAMARD	BOULEVARD PIERRE DRAMARD	Tissu ouvert	3	100 m
RONDPOINT CHARLES HUMEL - 1	Marseille	TRAVERSE DE LA SERVIANE	AVENUE DES PEINTRES ROUX	Tissu ouvert	3	100 m
RONDPOINT CHE PELOUQUE - 1	Marseille	RUE ALBERT COHEN	RUE ALBERT COHEN	Tissu ouvert	4	30 m
RONDPOINT COLONEL PIOLLET - 1	Marseille	AVENUE FRANCOIS CHARDIGNY	AVENUE FRANCOIS CHARDIGNY	Tissu ouvert	3	100 m
RONDPOINT CONDORCET - 1	Marseille	RUE RABELAIS	RUE CONDORCET	Tissu ouvert	3	100 m
RONDPOINT CROIX ROUGE - 1	Marseille	AVENUE DE LA CROIX ROUGE	AVENUE DE LA CROIX ROUGE	Tissu ouvert	3	100 m
RONDPOINT DE FORESTA - 1	Marseille	AVENUE MILLIE MATHYS	AVENUE MILLIE MATHYS	Tissu ouvert	3	100 m
RONDPOINT DE LA FONTAINE FRAICHE - 1	Marseille	AVENUE FERNAND SARDOU	AVENUE FERNAND SARDOU	Tissu ouvert	3	100 m

Nom du tronçon	Commune	Origine	Fin	Tissu	Catégorie	Largeur secteur affectée
RONDEPOINT DE LA GAYE - 1	Marseille	AVENUE VITON	BOULEVARD DE LA GAYE	Tissu ouvert	3	100 m
RONDEPOINT DE L'EUROPE MARCEL BRION - 1	Marseille	BOULEVARD VINCENT DELPUECH	RUE ARTHUR SCOTT	Tissu ouvert	3	100 m
RONDEPOINT DE MAZARGUES - 1	Marseille	BOULEVARD MICHELET	BOULEVARD MICHELET	Tissu ouvert	3	100 m
RONDEPOINT DELMONT - 1	Marseille	AVENUE RELLYS	AVENUE RELLYS	Tissu ouvert	3	100 m
RONDEPOINT DESERT - 1	Marseille	RUE SAINT-JEAN DU DESERT	RUE SAINT-JEAN DU DESERT	Tissu ouvert	3	100 m
RONDEPOINT DOCTEUR MARIA - 1	Marseille	AUTOROUTE DU LITTORAL A55	BOULEVARD HENRI BARNIER	Tissu ouvert	3	100 m
RONDEPOINT D'ORCINO - 1	Marseille	RUE ALBERT COHEN	D4	Tissu ouvert	3	100 m
RONDEPOINT DU PRADO - 1	Marseille	AVENUE DU PRADO	BOULEVARD RABATAU	Tissu ouvert	3	100 m
RONDEPOINT EMMANUEL EYDOUX - 1	Marseille	RUE RABELAIS	RUE RABELAIS	Tissu ouvert	4	30 m
RONDEPOINT FONTAINE DES TUILES - 1	Marseille	CHEMIN DU LITTORAL	CHEMIN DU LITTORAL	Tissu ouvert	3	100 m
RONDEPOINT FOURCADE - 1	Marseille	RUE BRETTELLE ROBERT JEAN	RUE BRETTELLE ROBERT JEAN	Tissu ouvert	3	100 m
RONDEPOINT FRANCE-INDOCHINE - 1	Marseille	TRAVERSE MARTIN	TRAVERSE MARTIN	Tissu ouvert	3	100 m
RONDEPOINT FRANCIS CHAMANT - 1	Marseille	CHEMIN DU RUISSEAU MIRABEAU	CHEMIN DU RUISSEAU MIRABEAU	Tissu ouvert	3	100 m
RONDEPOINT GERARD TOULON - 1	Marseille	AVENUE DES PEINTRES ROUX	AVENUE DES PEINTRES ROUX	Tissu ouvert	3	100 m
RONDEPOINT HENRI FRENAY - 1	Marseille	AVENUE DE BONNEVEINE	AVENUE PIERRE MENDES FRANCE	Tissu ouvert	2	250 m
RONDEPOINT HENRI MARTINET - 1	Marseille	AVENUE DES PEINTRES ROUX	TRAVERSE DE LA MONTRE	Tissu ouvert	3	100 m
RONDEPOINT HOP MARGUERITE - 1	Marseille	AVENUE VITON	AVENUE VITON	Tissu ouvert	3	100 m
RONDEPOINT IBRAHIM ALI - 1	Marseille	CHEMIN DE SAINT-ANTOINE A SAINT-JOSEPH	CHEMIN DU VALLON DES TUVES	Tissu ouvert	3	100 m
RONDEPOINT JANE CASTINEL - 1	Marseille	RUE CHARLES KADDOUZ	RUE CHARLES KADDOUZ	Tissu ouvert	4	30 m
RONDEPOINT JEAN MONDET - 1	Marseille	AVENUE DE SAINT-MENET	AVENUE DE SAINT-MENET	Tissu ouvert	4	30 m
RONDEPOINT JEAN MONNET - 1	Marseille	RUE ALBERT EINSTEIN	RUE ALBERT EINSTEIN	Tissu ouvert	3	100 m
RONDEPOINT JEANNE D'ARC - 1	Marseille	BOULEVARD JEANNE D'ARC	BOULEVARD JEANNE D'ARC	Tissu ouvert	4	30 m
RONDEPOINT LAVOISIER - 1	Marseille	AVENUE DU MARCHÉ NATIONAL	BOULEVARD LAVOISIER	Tissu ouvert	3	100 m
RONDEPOINT LUCIEN MURATORE - 1	Marseille	TRAVERSE PARANGON	AVENUE DU CORAIL	Tissu ouvert	3	100 m
RONDEPOINT MARCEL PROVENCE - 1	Marseille	CHEMIN DU LITTORAL	CHEMIN DU LITTORAL	Tissu ouvert	3	100 m
RONDEPOINT MARIE LOUISE - 1	Marseille	TRAVERSE MARIE LOUISE	TRAVERSE MARIE LOUISE	Tissu ouvert	3	100 m
RONDEPOINT MARIE MAURONT - 1	Marseille	AVENUE DE LA ROSE	AVENUE DE LA ROSE	Tissu ouvert	3	100 m
RONDEPOINT MAURIAU - 1	Marseille	CHEMIN DU VALLON DE TOULOUSE	RUE FRANCOIS MAURIAU	Tissu ouvert	4	30 m
RONDEPOINT MIREILLE LAUZE - 1	Marseille	AVENUE JEAN LOMBARD	AVENUE JEAN LOMBARD	Tissu ouvert	3	100 m
RONDEPOINT MONJARDE - 1	Marseille	RUE EMMANUEL EYDOUX	RUE EMMANUEL EYDOUX	Tissu ouvert	4	30 m
RONDEPOINT MORETTI - 1	Marseille	BOULEVARD CHARLES MORETTI	BOULEVARD CHARLES MORETTI	Tissu ouvert	3	100 m
RONDEPOINT MORETTI - 2	Marseille	BOULEVARD CHARLES MORETTI	BOULEVARD CHARLES MORETTI	Tissu ouvert	4	30 m
RONDEPOINT P DRAMARD - 1	Marseille	BOULEVARD PIERRE DRAMARD	BOULEVARD PIERRE DRAMARD	Tissu ouvert	3	100 m
RONDEPOINT PÈRE WRÉSINKI - 1	Marseille	AVENUE ESCADRILLE NORMANDIE NIEMEN	AVENUE ESCADRILLE NORMANDIE NIEMEN	Tissu ouvert	3	100 m
RONDEPOINT PIERRE GOINARD - 1	Marseille	CHEMIN DU ROI D'ESPAGNE	CHEMIN DU ROI D'ESPAGNE	Tissu ouvert	3	100 m
RONDEPOINT PIERRE GUERRE - 1	Marseille	AVENUE DE HAMBOURG	AVENUE DE HAMBOURG	Tissu ouvert	3	100 m
RONDEPOINT PLAGE - 1	Marseille	PROM GEORGES POMPIDOU	AVENUE DU PRADO	Tissu ouvert	3	100 m
RONDEPOINT PROFESSEUR LOUIS PIERREIN - 1	Marseille	ROUTE LEON LACHAMP	ROUTE LEON LACHAMP	Tissu ouvert	4	30 m
RONDEPOINT ROBERT BOUVIER - 1	Marseille	CHEMIN DE LA COLLINE SAINT-JOSEPH	CHEMIN DE LA COLLINE SAINT-JOSEPH	Tissu ouvert	3	100 m
RONDEPOINT RTE DES CAMOINS - 1	Marseille	ROUTE DES CAMOINS	RUE DE L'AUDIENCE	Tissu ouvert	3	100 m
RONDEPOINT RUE ALBERT EINSTEIN - 1	Marseille	CHEMIN NOTRE DAME DE LA CONSOLATION	RUE ALBERT EINSTEIN	Tissu ouvert	3	100 m
RONDEPOINT ST MENET - 1	Marseille	ROUTE DE LA VALENTINE	ROUTE DE LA VALENTINE	Tissu ouvert	3	100 m
RONDEPOINT ST PIERRE - 1	Marseille	RUE SAINT-PIERRE	RUE SAINT-PIERRE	Tissu ouvert	3	100 m
RONDEPOINT ST JEROME/PEYPI - 1	Marseille	CHEMIN DU MERLAN A LA ROSE	RUE DE BERTHE SYLVA	Tissu ouvert	3	100 m
RONDEPOINT TCHORLOU - 1	Marseille	AVENUE DES PEINTRES ROUX	AVENUE FRANCOIS CHARDIGNY	Tissu ouvert	3	100 m
RONDEPOINT VAC HOTEL - 1	Marseille	AVENUE DE SAINT-MENET	AVENUE DE SAINT-MENET	Tissu ouvert	4	30 m
ROTONDE DU BOIS DE L'AUNE - 1	Aix-en-Provence	AVENUE DU FOUR D'EYGLUN	AVENUE DU FOUR D'EYGLUN	Tissu ouvert	4	30 m
ROUTE ANC DE MARSEILLE - 1	Martigues	AVENUE CHARLES DE GAULLE	LIMITE D'AGGLOMERATION	Tissu ouvert	3	100 m
ROUTE BLANCHE - 1	Gardanne	CHEMIN DU JUBILE DE TRETTS	CHEMIN DU JUBILE DE TRETTS	Tissu ouvert	4	30 m
ROUTE DE BERRE - 1	Aix-en-Provence	RONDEPOINT DU LIEUTENANT-COLONEL JEAN-PIERRE	ROUTE DE BERRE	Tissu ouvert	4	30 m
ROUTE DE CRAU - N453	Arles	PLACE DE LA REVOLUTION	GIRATOIRE - LIMITE D'AGGLO	Tissu ouvert	4	30 m
ROUTE DE GALICE - 3	Aix-en-Provence	ROUTE DE GALICE	AVENUE JEAN DALMAS	Tissu ouvert	3	100 m
ROUTE DE LA GAVOTTE - 1	Marseille	RONDEPOINT 1ERE ARMEE FRANCAISE	AVENUE DE SAINT-ANTOINE	Tissu ouvert	3	100 m
ROUTE DE PORT DE BOUC - 1	Martigues	AVENUE DU GROUPE MANOUCHIAN	AVENUE DES ORMEAUX	Tissu ouvert	4	30 m
ROUTE DE PORT DE BOUC - 2	Martigues	AVENUE DU CDT L'HERMINIER	AVENUE DES ORMEAUX	Tissu ouvert	3	100 m
ROUTE DE SISTERON - 1	Aix-en-Provence	AVENUE DES ESPERANTISTES	SORTIE AGGLO AIX-EN-PROVENCE	Tissu ouvert	4	30 m
ROUTE DE SISTERON - 2	Aix-en-Provence	A51	ENTREE LES PLATANES	Tissu ouvert	4	30 m
ROUTE DE SISTERON - 3	Aix-en-Provence	ENTREE LES PLATANES	SORTIE AGGLO AIX-EN-PROVENCE	Tissu ouvert	3	100 m
ROUTE D'ENCO DE BOTTE - 2	Marseille	AVENUE DES 3 LUCS	TRAVERSE DU GRAND VALLA	Tissu ouvert	3	100 m
ROUTE DES 3 LUCS A LA VALENTINE - 1	Marseille	RONDEPOINT MONIQUE GALLICIAN	ALLEE DES VAUDRANS	Tissu ouvert	4	30 m

Nom du tronçon	Commune	Origine	Fin	Tissu	Catégorie	Largeur_secteur affectée
ROUTE DES 3 LUCS A LA VALENTINE - 2	Marseille	AVENUE CESAR BOY	AVENUE DES PEINTRES ROUX	Tissu ouvert	4	30 m
ROUTE DES 3 LUCS A LA VALENTINE - 3	Marseille	RONDPOINT GERARD TOULON	ROUTE DES 3 LUCS A LA VALENTINE	Tissu ouvert	3	100 m
ROUTE DES 3 LUCS A LA VALENTINE - 4	Marseille	RONDPOINT ALLEE VAUDRANS	AVENUE DES PEINTRES ROUX	Tissu ouvert	4	30 m
ROUTE DES 4 SAISONS AUX CAMOINS - 1	Marseille	ROUTE DE LA TREILLE	PLACE DU MONUMENT QRT CAMOINS	Tissu ouvert	3	100 m
ROUTE DES 4 SAISONS AUX CAMOINS - 2	Marseille	ROUTE DES CAMOINS	ROUTE DE LA TREILLE	Tissu ouvert	4	30 m
ROUTE PIERRE IMBERT - 1	Cassis	AVENUE DE PROVENCE	ROUTE DU DOCTEUR YVES BOURDES	Tissu ouvert	4	30 m
RUE 3 FRERES BARTHELEMY - 1	Marseille	RUE SAINT-PIERRE	PLACE NOTRE DAME DU MONT	rue en U	3	100 m
RUE ABBE FERAUD - 1	Marseille	RUE ANTOINE MAILLE	AVENUE DE CORINTHE	rue en U	3	100 m
RUE ADOLPHE THIERS - 1	Marseille	RUE CURIOL	LA CANEBIERE	rue en U	3	100 m
RUE ALBE - 1	Marseille	AVENUE DE MONTOLIVET	RUE DES LINOTS	Tissu ouvert	4	30 m
RUE ALBERT COHEN - 1	Marseille	AVENUE ANDRE ROUSSIN	CHEMIN DE LA PELOUQUE	Tissu ouvert	4	30 m
RUE ALBERT EINSTEIN - 1	Marseille	CHEMIN NOTRE DAME DE LA CONSOLATION	AVENUE FRANCOIS MIGNET	Tissu ouvert	3	100 m
RUE ALBERT EINSTEIN - 2	Marseille	CHEMIN NOTRE DAME DE LA CONSOLATION	AVENUE FRANCOIS MIGNET	Tissu ouvert	3	100 m
RUE ALBERT EINSTEIN - 3	Marseille	RONDPOINT JEAN MONNET	BOULEVARD BARA	Tissu ouvert	3	100 m
RUE ALFRED CURTEL - 1	Marseille	AVENUE DE LA CAPELETTE	AVENUE LAETITIA	Tissu ouvert	4	30 m
RUE ALPHONSE DAUDET - 1	Marseille	BOULEVARD PERRIN	RUE SAINT-GEORGES	rue en U	2	250 m
RUE ALPHONSE DAUDET - 2	Marseille	AVENUE COROT	BOULEVARD ALPHONSE MOUTTE	rue en U	2	250 m
RUE ALPHONSE DAUDET - 3	Marseille	BOULEVARD ALPHONSE MOUTTE	BOULEVARD DE LA COOPERATION	Tissu ouvert	3	100 m
RUE ALPHONSE DAUDET - 4	Marseille	RUE SAINT-GEORGES	AVENUE COROT	rue en U	3	100 m
RUE AMELEE PALMIERI - 1	Marseille	AVENUE ALEXANDRE FLEMING	RUE JEAN DUSSERT	Tissu ouvert	4	30 m
RUE ANATOLE FRANCE - 1	Arles	RUE DE LA REPUBLIQUE	PONT DE TRINQUETAILE	rue en U	3	100 m
RUE ANTHOINE - 1	Marseille	QUAI DE LA GARE MARITIME	RONDPOINT VICTOR SCHOELCHER	Tissu ouvert	3	100 m
RUE ANTOINE RE - 1	Marseille	AVENUE DE TOULON	CHEMIN DE L'ARGILE	rue en U	3	100 m
RUE ANTOINE ZATTARA - 1	Marseille	BOULEVARD CHARLES NEDELEC	TUNNEL SAINT-CHARLES	rue en U	3	100 m
RUE ARMENY - 1	Marseille	RUE DE ROME	COURS PIERRE PUGET	rue en U	3	100 m
RUE ARNAL - 1	Marseille	BOULEVARD DE PLOMBIERES	BOULEVARD DE LA REVOLUTION	Tissu ouvert	4	30 m
RUE ARTHUR SCOTT - 1	Marseille	RONDPOINT DE L'EUROPE MARCEL BRION	CHEMIN DE L'ARGILE	Tissu ouvert	4	30 m
RUE AUGUSTIN AUBERT - 1	Marseille	BOULEVARD GILLIBERT	BOULEVARD DE SAINTE-MARGUERITE	Tissu ouvert	3	100 m
RUE AVIATEUR LE BRUX - 1	Marseille	BOULEVARD MICHELET	BOULEVARD GILLIBERT	Tissu ouvert	3	100 m
RUE BASSE SAINTE-PHILOMENE - 1	Marseille	AVENUE DU PRADO	RUE DU ROUET	rue en U	3	100 m
RUE BELLE DE MAI - 1	Marseille	RUE LOUBON	RUE DU 141EME RIA	rue en U	3	100 m
RUE BELLE OMBRE - 1	Marseille	BOULEVARD PAUL CLAUDEL	BOULEVARD ROMAIN ROLLAND	Tissu ouvert	4	30 m
RUE BENEDIT - 1	Marseille	PLACE LEVERRIER	50 M AVANT R PAUTRIER	Tissu ouvert	4	30 m
RUE BERNEX - 1	Marseille	BOULEVARD LONGCHAMP	RUE SAINT-SAVOURNIN	rue en U	3	100 m
RUE BERTHELOT - 1	Marseille	PLACE LIEUTENANT ALBERT DURAND	IMP ROSETTE	Tissu ouvert	4	30 m
RUE BLANCHE - 1	Marseille	AVENUE JULES CANTINI	RUE DU ROUET	rue en U	2	250 m
RUE BREMOND - 1	Marseille	BOULEVARD VIDAL	BOULEVARD ALPHONSE MOUTTE	rue en U	3	100 m
RUE BRETTELLE ROBERT JEAN - 1	Marseille	AVENUE JEAN PAUL SARTRE	BOULEVARD BARRY	rue en U	3	100 m
RUE BRETEUIL - 1	Marseille	RUE DOCTEUR ESCAT	RUE DU VALLON MONTEBELLO	Tissu ouvert	4	30 m
RUE BRETEUIL - 2	Marseille	COURS HONORE D'ESTIENNE D'ORVES	RUE DOCTEUR ESCAT	rue en U	2	250 m
RUE CAISSERIE - 1	Marseille	AVENUE SAINT-JEAN	RUE DE LA CATHEDRALE	rue en U	2	250 m
RUE CAISSERIE - 2	Marseille	RUE DE LA PRISON	AVENUE SAINT-JEAN	Tissu ouvert	4	30 m
RUE CALMETTE ET GUERIN - 1	Aix-en-Provence	ROUTE DE GALICE	AVENUE ALBERT BAUDOIN	Tissu ouvert	4	30 m
RUE CAPITAINE DESSEMOND - 1	Marseille	RUE CHARRAS	COR DU PRESIDENT JOHN F KENNEDY	Tissu ouvert	3	100 m
RUE CAPITAINE DESSEMOND - 2	Marseille	PLACE DU 4 SEPTEMBRE	RUE CHARRAS	Tissu ouvert	4	30 m
RUE CAZEMAJOU - 2	Marseille	RUE D'ANTHOINE	CHEMIN DE LA MADRAGUE VILLE	Tissu ouvert	3	100 m
RUE CENTRALE - 1	Marseille	BOULEVARD BARA	AVENUE DE CHATEAU GOMBERT	rue en U	3	100 m
RUE CHARLES KADDOUZ - 1	Marseille	RUE MARIUS BRIATA	RONDPOINT JANE CASTINEL	Tissu ouvert	4	30 m
RUE CHARLES KADDOUZ - 2	Marseille	AVENUE DE SAINT-JULIEN	RONDPOINT JANE CASTINEL	Tissu ouvert	4	30 m
RUE CHARRAS - 1	Marseille	RUE CAPITAINE DESSEMOND	AVENUE DE LA CORSE	Tissu ouvert	4	30 m
RUE CHARRAS - 2	Marseille	AVENUE DE LA CORSE	BOULEVARD CHARLES LIVON	rue en U	3	100 m
RUE CHARRAS - 3	Marseille	PLACE SAINT-EUGENE	RUE CAPITAINE DESSEMOND	rue en U	2	250 m
RUE CHAUVELIN - 1	Marseille	RUE SAINTE-CECILE	RUE MELCHION	rue en U	3	100 m
RUE CLOVIS HUGUES - 1	Marseille	RUE GUBAL	RUE BELLE DE MAI	rue en U	3	100 m
RUE COLBERT - 1	Marseille	PLACE SADI CARNOT	COURS BELSUNCE	rue en U	3	100 m
RUE CONCEPTION - 1	Marseille	BOULEVARD SAINT-BRUNO	BOULEVARD DU MARECHAL JUIN	rue en U	2	250 m
RUE CONDORCET - 1	Marseille	AVENUE ANDRE ROUSSIN	TRAVERSE DE PRADEL	Tissu ouvert	4	30 m
RUE CURIOL - 1	Marseille	PLACE JEAN JAURES	RUE ADOLPHE THIERS	rue en U	3	100 m
RUE D'AIX - 1	Marseille	58 R D'AIX	AVENUE CAMILLE PELLETAN	Tissu ouvert	3	100 m
RUE D'AIX - 2	Marseille	58 R D'AIX	COURS BELSUNCE	rue en U	2	250 m

Nom du tronçon	Commune	Origine	Fin	Tissu	Catégorie	Largeur secteur affectée
RUE D'ANTHOINE - 1	Marseille	RONDPOINT VICTOR SCHOELCHER	AVENUE ROGER SALENGRO	Tissu ouvert	3	100 m
RUE D'AUBAGNE - 1	Marseille	RUE ESTELLE	RUE JEAN ROQUES	rue en U	3	100 m
RUE DE BEAUSSET - 1	Marseille	QUAI DES BELGES	RUE REINE ELISABETH	rue en U	2	250 m
RUE DE CHANTERAC - 1	Marseille	QUAI D'ARENC	AVENUE ROGER SALENGRO	Tissu ouvert	4	30 m
RUE DE CRIMEE - 1	Marseille	RUE HOCHÉ	RUE HONNORAT	rue en U	3	100 m
RUE DE FIGUERES - 1	Marignane	RUE HENRI BARRELET	BOULEVARD DE LA SIGNORE	Tissu ouvert	4	30 m
RUE DE FORBIN - 1	Marseille	AVENUE CAMILLE PELLETAN	AVENUE ROBERT SCHUMAN	rue en U	3	100 m
RUE DE FRIEDLAND - 1	Marseille	TRAVERSE RAYNOUARD	BOULEVARD BAILLE	Tissu ouvert	3	100 m
RUE DE LA BIBLIOTHEQUE - 1	Marseille	PLACE JEAN JAURES	RUE DES 3 MAGES	rue en U	2	250 m
RUE DE LA BOISERAIE - 1	Marseille	AVENUE DE GARLABAN	AVENUE PIERRE CHEVALIER	Tissu ouvert	4	30 m
RUE DE LA CAMARGUE - 1	Arles	RUE ANDRE BENOIT	QUAI DE TRINQUETAILLE	Tissu ouvert	4	30 m
RUE DE LA CAVALIERE	Arles	PLACE LAMARTINE	RUE VOLTAIRE	rue en U	3	100 m
RUE DE LA DELPHINE - 1	Aubagne	CHEMIN SAINT-MICHEL	RUE JEU DU BALLON	rue en U	2	250 m
RUE DE LA FOURANE - 1	Aix-en-Provence	RONDPOINT 4EME REGION AERIENNE	AVENUE ROBERT SCHUMAN	Tissu ouvert	3	100 m
RUE DE LA FRATERNITE - 1	Marseille	QUAI DU PORT	LA CANEBIERE	Tissu ouvert	3	100 m
RUE DE LA GRANDE ARMEE - 1	Marseille	BOULEVARD DE LA LIBERTE	COURS JOSEPH THIERRY	rue en U	3	100 m
RUE DE LA GUADELOUPE - 1	Marseille	RUE DU CAMBODGE	BOULEVARD VAUBAN	Tissu ouvert	4	30 m
RUE DE LA MAURELLE - 1	Marseille	AVENUE DES OLIVES	RUE MARIUS BRIATA	Tissu ouvert	4	30 m
RUE DE LA MOLLE - 1	Aix-en-Provence	AVENUE MARECHAL DE LATTRE DE TASSIGNY	COURS SEXTIUS	Tissu ouvert	3	100 m
RUE DE LA REPUBLIQUE - 1	Marseille	PLACE SADI CARNOT	RUE DE BEAUSSET	rue en U	2	250 m
RUE DE LA REPUBLIQUE - 2	Marseille	AVENUE ROBERT SCHUMAN	PLACE SADI-CARNOT	rue en U	3	100 m
RUE DE LA SARIETTE - 1	Marseille	AVENUE LOUIS MALOSSE	CHEMIN DES ANEMONES	rue en U	3	100 m
RUE DE L'AIGUILLETTE - 1	Marseille	RUE CHARLES KADDOUZ	RES PARADOU-PY	Tissu ouvert	4	30 m
RUE DE L'EVECHE - 1	Marseille	RUE DE LA REPUBLIQUE	PLACE DE LENCHE	rue en U	2	250 m
RUE DE L'HORTICULTURE - 1	Marseille	TRAVERSE DE LA GAYE	CHEMIN DE LA COLLINE SAINT-JOSEPH	Tissu ouvert	4	30 m
RUE DE LODI - 1	Marseille	BOULEVARD BAILLE	RUE DES BERGERS	rue en U	3	100 m
RUE DE LYON - 1	Marseille	RUE ANDRE ALLAR	BOULEVARD LEDRU ROLLIN	Tissu ouvert	3	100 m
RUE DE LYON - 2	Marseille	RUE ANDRE ALLAR	AVENUE ROGER SALENGRO	Tissu ouvert	4	30 m
RUE DE MONTIGNY - 1	Aix-en-Provence	PLACE DES PRECHEURS	RUE JAUBERT	rue en U	3	100 m
RUE DE PROVENCE - 1	Marseille	BOULEVARD GEORGES CLEMENCEAU	RUE MARX DORMOY	rue en U	3	100 m
RUE DE ROME - 1	Marseille	RUE ARMENY	RUE VACON	rue en U	2	250 m
RUE DE ROME - 2	Marseille	PLACE CASTELLANE	RUE ARMENY	rue en U	3	100 m
RUE DE ROUBAIX - 1	Marseille	RUE ALPHONSE DAUDET	AVENUE DE LA ROSE	Tissu ouvert	3	100 m
RUE DE RUFFI - 1	Marseille	RUE D'ANTHOINE	AVENUE CAMILLE PELLETAN	rue en U	3	100 m
RUE D'ENDOUME - 1	Marseille	RUE PERLET	RUE PERLET	Tissu ouvert	4	30 m
RUE D'ENDOUME - 2	Marseille	RUE DU COTEAU	RUE JOEL RECHER	Tissu ouvert	4	30 m
RUE D'ENDOUME - 3	Marseille	RUE PERLET	RUE DU COTEAU	rue en U	3	100 m
RUE D'ENDOUME - 4	Marseille	BOULEVARD TELLENE	RUE JOEL RECHER	rue en U	3	100 m
RUE D'ENDOUME - 5	Marseille	BOULEVARD DE LA CORDERIE	BOULEVARD TELLENE	Tissu ouvert	3	100 m
RUE D'ENDOUME - 6	Marseille	BOULEVARD MARIUS THOMAS	RUE PERLET	rue en U	3	100 m
RUE D'ENDOUME - 7	Marseille	BOULEVARD MARIUS THOMAS	RUE PAPON	Tissu ouvert	4	30 m
RUE D'ENDOUME - 8	Marseille	BOULEVARD DE LA CORDERIE	RUE NEUVE SAINTE-CATHERINE	Tissu ouvert	4	30 m
RUE DES 3 MAGES - 1	Marseille	PLACE AUGUSTE ET FRANCOIS CARLI	PLACE JEAN JAURES	rue en U	3	100 m
RUE DES BELGES - 1	Marseille	QUAI RIVE NEUVE	LA CANEBIERE	Tissu ouvert	3	100 m
RUE DES BOEUFs - 1	Aix-en-Provence	PONT D'ANTHONNE	AVENUE JEAN DALMAS	Tissu ouvert	4	30 m
RUE DES CATALANS - 1	Marseille	RUE PAPTÉY	BOULEVARD CHARLES LIVON	Tissu ouvert	3	100 m
RUE DES CORDELIERS - 1	Aix-en-Provence	COURS SEXTIUS	RUE MARECHAL FOCH	rue en U	3	100 m
RUE DES ELECTRICIENS - 1	Marseille	AVENUE DE SAINT-JULIEN	RUE MONTAIGNE	Tissu ouvert	4	30 m
RUE DES FRERES KENNEDY - 1	Salon-de-Provence	COURS CARNOT	BOULEVARD LEOPOLD COREN	Tissu ouvert	3	100 m
RUE DES GERANIUMS - 1	Marseille	AVENUE DU MERLAN	AVENUE ESCADRILLE NORMANDIE NIEMEN	Tissu ouvert	4	30 m
RUE DES LINOTS - 1	Marseille	BOULEVARD FERDINAND NEGRO	RUE ALBE	Tissu ouvert	4	30 m
RUE DES VERTUS - 1	Marseille	BOULEVARD BAILLE	RUE SAINT-PIERRE	Tissu ouvert	4	30 m
RUE DESIRE ALLEMAND - 1	Salon-de-Provence	BOULEVARD DANTON	AVENUE DU 22 AOÛT 1944	rue en U	2	250 m
RUE DESIREE CLARY - 1	Marseille	RUE LANTHIER	BOULEVARD DE PARIS	Tissu ouvert	4	30 m
RUE DESIREE CLARY - 2	Marseille	BOULEVARD DE PARIS	BOULEVARD DUNKERQUE	rue en U	3	100 m
RUE DESIREE CLARY - 3	Marseille	RUE PEYSSONNEL	AVENUE ROGER SALENGRO	Tissu ouvert	4	30 m
RUE DEVILLIERS - 1	Marseille	RUE MONTE CRISTO	RUE CHAPE	Tissu ouvert	4	30 m
RUE D'ITALIE - 1	Aix-en-Provence	BOULEVARD DU ROI RENE	PLACE FORBIN	rue en U	3	100 m
RUE DOCTEUR BARTHELEMY - 1	Aubagne	AVENUE ROGER SALENGRO	AVENUE ANTIDE BOYER	Tissu ouvert	3	100 m
RUE DOCTEUR BERTRAND - 1	Marseille	AVENUE ANDRE ZENATTI	TRAVERSE PARANGON	Tissu ouvert	4	30 m

Nom du tronçon	Commune	Origine	Fin	Tissu	Catégorie	Largeur_secteur affectée
RUE DOCTEUR ESCAT - 1	Marseille	AVENUE DU PRADO	RUE BRETEUIL	rue en U	2	250 m
RUE DOCTEUR LEON PERRIN - 1	Marseille	BOULEVARD BUREL	AVENUE ALEXANDRE FLEMING	Tissu ouvert	3	100 m
RUE DOCTEUR LEON PERRIN - 2	Marseille	RUE LOUBON	BOULEVARD BUREL	rue en U	3	100 m
RUE DOCTEUR LEON PERRIN - 3	Marseille	AVENUE ALEXANDRE FLEMING	BOULEVARD BUREL	rue en U	2	250 m
RUE D'ORANGE - 1	Marseille	RUE LOUIS MOURONVAL	PLACE BERNARD CADENAT	Tissu ouvert	4	30 m
RUE D'ORANGE - 2	Marseille	RUE LOUBON	PLACE BERNARD CADENAT	rue en U	3	100 m
RUE DU CAMAS - 1	Marseille	BOULEVARD JEANNE D'ARC	RUE SAINT-PIERRE	rue en U	2	250 m
RUE DU CAMAS - 2	Marseille	PLACE DOCTEUR LEON IMBERT	RUE MONTE CRISTO	rue en U	3	100 m
RUE DU CAMBODGE - 1	Marseille	RUE DE LA GUADELOUPE	RUE DU VALLON MONTEBELLO	Tissu ouvert	4	30 m
RUE DU CARGO RHIN FIDELITY - 3	Marseille	BOULEVARD DES BASSINS DE RADOUB	BRETTELE A55	Tissu ouvert	3	100 m
RUE DU CHAPITRE - 1	Aix-en-Provence	TRAVERSE NOTRE-DAME	AVENUE DE LA VIOLETTE	Tissu ouvert	4	30 m
RUE DU CHAPITRE - 2	Aix-en-Provence	AVENUE PASTEUR	TRAVERSE NOTRE-DAME	rue en U	2	250 m
RUE DU COMMANDANT DE SURIAN - 1	Marseille	COURS PIERRE PUGET	BOULEVARD DE LA CORDERIE	rue en U	3	100 m
RUE DU COMMANDANT ROLLAND - 1	Marseille	PROM GEORGES POMPIDOU	BOULEVARD PERIER	Tissu ouvert	4	30 m
RUE DU DOCTEUR CAUVIN - 1	Marseille	BOULEVARD DES ALPES	CHEMIN DE LA PARETTE	Tissu ouvert	4	30 m
RUE DU MARCHÉ - 1	Marseille	PLACE BOUGAINVILLE	AVENUE ROGER SALENGRO	Tissu ouvert	4	30 m
RUE DU MONASTÈRE - 1	Marseille	RUE CHARLES DE FOUCAULT	RUE FONDÈRE	rue en U	3	100 m
RUE DU PETIT CHEM D'AIX - 1	Gardanne	CHEMIN DEPARTEMENTAL 7	CHEMIN DE RAMBERT	Tissu ouvert	4	30 m
RUE DU RICM - 1	Aix-en-Provence	AVENUE DES DEPORTES DE LA RESISTANCE AIXOISE	AVENUE DU DOCTEUR AURIENTIS	Tissu ouvert	4	30 m
RUE DU ROUET - 1	Marseille	RUE SAINTE-FAMILLE	RUE LIANDIER	rue en U	3	100 m
RUE DU ROUET - 2	Marseille	RUE SAINTE-FAMILLE	BOULEVARD RABATAU	Tissu ouvert	4	30 m
RUE DU ROUET - 3	Marseille	RUE DE GENES	RUE JEAN ALCAZAR	rue en U	3	100 m
RUE DU ROUET - 4	Marseille	RUE JEAN ALCAZAR	RUE LIANDIER	Tissu ouvert	4	30 m
RUE DU SOUVENIR FRANÇAIS - 1	Aix-en-Provence	AVENUE DES ALLIES	RUE DU LIEUTENANT PARAYRE	Tissu ouvert	4	30 m
RUE DU VALLON MONTEBELLO - 1	Marseille	RUE BRETEUIL	RUE DU CAMBODGE	Tissu ouvert	4	30 m
RUE EDMOND ROSTAND - 1	Marignane	RES LA FERRAGE	RUE DE FIGUERES	Tissu ouvert	4	30 m
RUE EDMOND ROSTAND - 2	Marseille	BOULEVARD PAUL PEYTRAL	RUE FARGES	rue en U	2	250 m
RUE ELZEARD ROUGIER - 1	Marseille	BOULEVARD GAVOTY	AVENUE DE MONTOLIVET	Tissu ouvert	4	30 m
RUE EMILE ZOLA - 1	Marseille	BOULEVARD DE LA CONCORDE	RES LES MAGNOLIAS	Tissu ouvert	3	100 m
RUE EMILE ZOLA - 2	Marseille	RUE LALI	BOULEVARD DE LA CONCORDE	rue en U	3	100 m
RUE EMMANUEL EYDOUX - 1	Marseille	RUE RABELAIS	TRAVERSE DE LA MONJARDE	Tissu ouvert	4	30 m
RUE EMMANUEL EYDOUX - 2	Marseille	TRAVERSE DE LA MONJARDE	RUE ALBERT COHEN	Tissu ouvert	4	30 m
RUE ESPARIAT - 1	Aix-en-Provence	PLACE DU GENERAL DE GAULLE	RUE AUDE	rue en U	3	100 m
RUE ESPERANDIEU - 1	Marseille	BOULEVARD LONGCHAMP	BOULEVARD DE LA LIBERATION	rue en U	3	100 m
RUE ESPERANDIEU - 2	Marseille	BOULEVARD CAMILLE FLAMMARION	BOULEVARD LONGCHAMP	rue en U	3	100 m
RUE ETIENNE CUCCA - 1	Allauch	AVENUE LEI RIMA	CHEMIN DU VAL DE LA VACHE	Tissu ouvert	4	30 m
RUE FAUCHIER - 1	Marseille	PLACE MARCEAU	RUE DE LA REPUBLIQUE	rue en U	3	100 m
RUE FELIX PYAT - 1	Marseille	BOULEVARD NATIONAL	BOULEVARD DANIELLE CASANOVA	Tissu ouvert	4	30 m
RUE FERNAND PAURIOL - 1	Marseille	RUE ABBE FERAUD	BOULEVARD BAILLE	rue en U	3	100 m
RUE FERRARI - 1	Marseille	RUE LOUIS ASTRUC	PLACE JEAN JAURES	rue en U	3	100 m
RUE FONDÈRE - 1	Marseille	AVENUE MARECHAL FOCH	BOULEVARD FRANCOISE DUPARC	rue en U	3	100 m
RUE FONTANGE - 1	Marseille	PLACE NOTRE DAME DU MONT	RUE SAINT-MICHEL	rue en U	3	100 m
RUE FORT NOTRE DAME - 1	Marseille	PLACE DE LA CORDERIE HENCY BERGASSE	QUAI RIVE-NEUVE	rue en U	2	250 m
RUE FORTIN - 1	Marseille	RUE SAINT-PIERRE	CHEMIN DE SAINT-JEAN DU DESERT	Tissu ouvert	4	30 m
RUE FORTUNE CHAILLAN - 1	Marseille	TRAVERSE DU VIADUC	CHEMIN DE L'HERMITAGE	Tissu ouvert	4	30 m
RUE FRANCOIS MAURIAC - 1	Marseille	CHEMIN DU VALLON DE TOULOUSE	BOULEVARD DE PONT DE VIVAUX	Tissu ouvert	4	30 m
RUE FRANCOIS SCARAMELLI - 1	Marseille	RUE ELZEARD ROUGIER	AVENUE DE SAINT-BARNABE	Tissu ouvert	4	30 m
RUE FREDERIC JOLIOT CURIE - 1	Marseille	RUE ENCICO FERMI	RUE ALBERT EINSTEIN	Tissu ouvert	4	30 m
RUE FREDERIC JOLIOT CURIE - 2	Marseille	UNIV DE PROVENCE	RUE ENCICO FERMI	Tissu ouvert	4	30 m
RUE FREDERIC JOLIOT CURIE - 3	Marseille	RUE FREDERIC JOLIOT CURIE	RUE ENCICO FERMI	Tissu ouvert	4	30 m
RUE FREDERIC OZANAM - 1	Marseille	RUE ANTOINE ZATTARA	RUE JULES FERRY	rue en U	3	100 m
RUE GAMBETTA - 1	Aries	RUE ALBERT SAMAIN	PLACE ANTONNELLE	rue en U	3	100 m
RUE GASTON DE FLOTTE - 1	Marseille	AVENUE DE LA FOURRAGERE	RUE DE LA BOISERIAE	Tissu ouvert	4	30 m
RUE GEORGE - 1	Marseille	BOULEVARD CHAVE	PLACE SEBASTOPOL	rue en U	3	100 m
RUE GOUDARD - 1	Marseille	RUE FERRARI	BOULEVARD CHAVE	rue en U	3	100 m
RUE GRANOUX - 1	Marseille	RUE ELEMIR BOURGES	PLACE SEBASTOPOL	rue en U	3	100 m
RUE GUIBAL - 1	Marseille	RUE HONNORAT	RUE BENEDIT	Tissu ouvert	4	30 m
RUE GUSTAVE DESPLACES - 1	Aix-en-Provence	AVENUE VICTOR HUGO	AVENUE MAX JUVENAL	Tissu ouvert	4	30 m
RUE GUY DE COMBAUD ROQUEBRUNE - 1	Marseille	RUE SAUVEUR TOBELEM	AVENUE DE LA CORSE	rue en U	3	100 m
RUE HENRI BARBUSSE - 1	Marseille	PLACE DE L'HOTEL DES POSTES	RUE DOCTEUR DENIS AVIERINOS	Tissu ouvert	4	30 m

Nom du tronçon	Commune	Origine	Fin	Tissu	Catégorie	Largeur secteur affectée
RUE HENRI REVOIL - 1	Marseille	RUE EMILE ZOLA	RUE ERNEST ROUVIER	rue en U	3	100 m
RUE HOICHE - 1	Marseille	BOULEVARD NATIONAL	RUE JUNOT	rue en U	2	250 m
RUE HONNORAT - 1	Marseille	BOULEVARD NATIONAL	RUE DE CRIMEE	Tissu ouvert	3	100 m
RUE JACQUES HEBERT - 1	Marseille	RONDPONT DE L'EUROPE MARCEL BRION	RUE MENPENTI	Tissu ouvert	3	100 m
RUE JACQUES PICON - 1	Marseille	BOULEVARD MICHELET	AVENUE DE MAZARGUES	Tissu ouvert	4	30 m
RUE JEAN CRISTOFOL - 1	Marseille	BOULEVARD DE STRASBOURG	RUE BELLE DE MAI	rue en U	3	100 m
RUE JEAN DU DESERT - 1	Marseille	RUE SAINT-JEAN DU DESERT	AVENUE DES CAILLOLS	Tissu ouvert	3	100 m
RUE JEAN DUSSERT - 1	Marseille	AVENUE DES CHUTES LAVIE	AVENUE DES CHARTREUX	Tissu ouvert	4	30 m
RUE JEAN MARTIN - 1	Marseille	RUE SAINT-PIERRE	BOULEVARD CHAVE	Tissu ouvert	4	30 m
RUE JEAN QUEILLAU - 1	Marseille	AVENUE DU MARCHÉ NATIONAL	CHEMIN SAINT-JOSEPH A SAINTE-MARTHE	Tissu ouvert	4	30 m
RUE JEAN QUEILLAU - 2	Marseille	RONDPONT PIERRE PARAF	AVENUE DU MARCHÉ NATIONAL	Tissu ouvert	3	100 m
RUE JEAN RAMEAU - 1	Marseille	AVENUE DE SAINT-JULIEN	BOULEVARD LOUIS MAZAUDIER	Tissu ouvert	4	30 m
RUE JEANNE DE CHANTAL - 1	Marseille	RUE DU MONASTÈRE	BOULEVARD BLANCARDE	rue en U	3	100 m
RUE JEU DE BALLON - 1	Aubagne	BOULEVARD GAMBETTA	BOULEVARD JEAN JAURES	rue en U	2	250 m
RUE JOBIN - 1	Marseille	PLACE BERNARD CADENAT	RUE BENEDIT	Tissu ouvert	3	100 m
RUE JOSEPH PETRONIO - 1	Marseille	ANCIEN CHEMIN DE CASSIS	BOULEVARD BARTHELEMY	Tissu ouvert	4	30 m
RUE JULES FERRY - 1	Gardanne	RONDPONT DU 19 MARS 1962	COURS FORBIN	Tissu ouvert	4	30 m
RUE JULES FERRY - 2	Marseille	RUE FREDERIC OZANAM	BOULEVARD CHARLES NEDELEC	rue en U	3	100 m
RUE JULIAN GRIMAU - 1	Port-de-Bouc	AVENUE MAURICE THOREZ	AVENUE AUGUSTE MARIUS PEYRE	Tissu ouvert	4	30 m
RUE JUNOT - 1	Marseille	BOULEVARD NATIONAL	BOULEVARD DE STRASBOURG	Tissu ouvert	4	30 m
RUE KLEBER - 1	Marseille	RUE JUNOT	PLACE DE STRASBOURG	Tissu ouvert	4	30 m
RUE KLEBER - 2	Marseille	RUE HOICHE	RUE MATHIEU STILATTI	Tissu ouvert	4	30 m
RUE LAFFERAGE - 1	Marseille	AVENUE DES POILUS	CHEMIN DES AURENGUES	Tissu ouvert	4	30 m
RUE LALI - 1	Marseille	RUE RAMIEL	RUE EMILE ZOLA	rue en U	3	100 m
RUE LE CHATELIER - 2	Marseille	CHEMIN DE SAINT-LOUIS AU ROVE	AVENUE PAUL GAFFAREL	rue en U	3	100 m
RUE LE PELLETIER - 1	Marseille	BOULEVARD ROGER CHIEUSSE	RUE RABELAIS	Tissu ouvert	4	30 m
RUE LEON MEISSEREL - 1	Marseille	RUE MONTAIGNE	AVENUE DE SAINT-JULIEN	Tissu ouvert	4	30 m
RUE LOUBON - 1	Marseille	RUE KLEBER PROLONGEE	IMP DELPECH	rue en U	3	100 m
RUE LOUBON - 2	Marseille	IMP DELPECH	BOULEVARD DE LA REVOLUTION	Tissu ouvert	4	30 m
RUE LOUBON - 3	Marseille	BOULEVARD DE LA REVOLUTION	RUE D'ORANGE	rue en U	3	100 m
RUE LOUIS REGE - 1	Marseille	AVENUE JULES CANTINI	RUE DU ROUET	Tissu ouvert	3	100 m
RUE LYON - 1	Marseille	BOULEVARD DE MAGALLON	RUE COUGIT	Tissu ouvert	4	30 m
RUE MADON - 1	Marseille	BOULEVARD JEANNE D'ARC	RUE SAINT-PIERRE	Tissu ouvert	4	30 m
RUE MARIUS ALLARD - 1	Ariès	CHEMIN DU TEMPLE	AVENUE DE HONGRIE	Tissu ouvert	4	30 m
RUE MARIUS BRIATA - 1	Marseille	RUE CHARLES KADDOUZ	RUE DE LA MAURELLE	Tissu ouvert	4	30 m
RUE MARX DORMOY - 1	Marseille	PLACE SEBASTOPOLE	BOULEVARD DE LA LIBERATION	rue en U	3	100 m
RUE MASSENET - 1	Salon-de-Provence	BOULEVARD VICTOR JOLY	PLACE EUGENE PELLETAN	Tissu ouvert	3	100 m
RUE MATHERON - 1	Aix-en-Provence	RUE JAUBERT	RUE PIERRE ET MARIE CURIE	rue en U	3	100 m
RUE MELCHIOR GUINOT - 1	Marseille	AVENUE ROGER SALENGRO	BOULEVARD DE PARIS	Tissu ouvert	4	30 m
RUE MELCHIOR GUINOT - 2	Marseille	BOULEVARD DUNKERQUE	BOULEVARD DE PARIS	rue en U	3	100 m
RUE MENPENTI - 1	Marseille	AVENUE DE TOULON	RUE JACQUES HEBERT	Tissu ouvert	4	30 m
RUE MERY - 1	Marseille	PLACE SADI-CARNOT	PLACE 23 JANVIER 1943	rue en U	3	100 m
RUE MIGNARD - 1	Marseille	RONDPONT FERNAND PORTAL PELISSIER	RUE AVIATEUR LE BRIX	rue en U	2	250 m
RUE MIGNET - 1	Aix-en-Provence	PLACE DES PRECHEURS	PLACE BELLEGARDE	rue en U	3	100 m
RUE MONTAIGNE - 1	Marseille	RUE LEON MEISSEREL	AVENUE DE SAINT-JULIEN	rue en U	3	100 m
RUE MONTE CRISTO - 1	Marseille	PLACE SEBASTOPOLE	RUE DU CAMAS	Tissu ouvert	3	100 m
RUE MUSSO - 1	Marseille	AVENUE ANDRE ZENATTI	TRAVERSE POURRIERE	Tissu ouvert	4	30 m
RUE NEGRESKO - 1	Marseille	AVENUE DE MAZARGUES	BOULEVARD MICHELET	Tissu ouvert	4	30 m
RUE NEUVE SAINTE-CATHERINE - 1	Marseille	RUE DE LA CROIX	QUAI RIVE-NEUVE	rue en U	2	250 m
RUE NEUVE SAINTE-CATHERINE - 2	Marseille	RUE D'ENDOUME	RUE FORT NOTRE DAME	rue en U	3	100 m
RUE NICOLAS APPERT - 1	Marseille	CHEMIN DE CHATEAU GOMBERT	TRAVERSE CHARLES SUSINI	Tissu ouvert	4	30 m
RUE NOSTRADAMUS - 1	Aix-en-Provence	COURS DES ARTS ET METIERS	AVENUE SAINTE-VICTOIRE	Tissu ouvert	4	30 m
RUE NOTRE-DAME DES ANGES - 1	Marseille	LIMITE 8EME ARRONDISSEMENT	RUE BRETEUIL	rue en U	2	250 m
RUE ORGUES - 1	Marseille	BOULEVARD FRANCOISE DUPARC	PLACE SEBASTOPOLE	rue en U	3	100 m
RUE PALESTRO - 1	Marseille	RUE HONNORAT	RUE LEON GOZLAN	Tissu ouvert	4	30 m
RUE PAPERÉ - 1	Marseille	RUE DU MARCHÉ DES CAPUCINS	LA CANEBIERE	rue en U	2	250 m
RUE PARADIS - 1	Marseille	BOULEVARD PAUL PEYRAL	RUE DOCTEUR FIOLE	rue en U	2	250 m
RUE PARADIS - 2	Marseille	RUE DE MADAGASCAR	RUE DOCTEUR ESCAT	rue en U	3	100 m
RUE PARADIS - 3	Marseille	RUE PIERRE DUPRE	RUE DE MADAGASCAR	rue en U	2	250 m
RUE PARADIS - 4	Marseille	RUE DOCTEUR ESCAT	RUE FALQUE	rue en U	2	250 m

Nom du tronçon	Commune	Origine	Fin	Tissu	Catégorie	Largeur secteur affectée
RUE PARADIS - 5	Marseille	RUE DU DOCTEUR FIOLE	RUE FALQUE	rue en U	3	100 m
RUE PARADIS - 6	Marseille	RUE PYTHEAS	COURS PIERRE PUGET	rue en U	3	100 m
RUE PARADIS - 7	Marseille	AVENUE DU PRADO	RUE PIERRE DUPRE	rue en U	3	100 m
RUE PAUL COXE - 1	Marseille	BOULEVARD SIMON BOLIVAR	RUE DES ARGILIERS	Tissu ouvert	4	30 m
RUE PAUL LANGEVIN - 1	Marseille	CHEMIN DE CHATEAU GOMBERT	RONDPOINT LAZARE ALBERGNE	Tissu ouvert	4	30 m
RUE PETRARQUE - 1	Aix-en-Provence	AVENUE SAINTE-VICTOIRE	BOULEVARD FRANCOIS ET EMILE ZOLA	Tissu ouvert	4	30 m
RUE PEYSSONNEL - 1	Marseille	AVENUE CAMILLE PELLETAN	RUE D'ANTHOINE	rue en U	3	100 m
RUE PEYSSONNEL - 2	Marseille	RUE D'ANTHOINE	RUE DESIREE CLARY	rue en U	3	100 m
RUE PIERRE BERANGER - 1	Marseille	BOULEVARD DE LA COMTESSE	AVENUE DU 24 AVRIL 1915	Tissu ouvert	3	100 m
RUE PIERRE DOIZE - 1	Marseille	CHEMIN DES PRUD HOMMES	BOULEVARD DE SAINT-LOUP	Tissu ouvert	3	100 m
RUE PIERRE DOIZE - 2	Marseille	BOULEVARD PAUL CLAUDEL	RUE HONORE BOUCHE	Tissu ouvert	3	100 m
RUE PIERRE DOIZE - 3	Marseille	BOULEVARD MEISSEL	CHEMIN DE SAINTE-CROIX	Tissu ouvert	3	100 m
RUE PIERRE ET MARIE CURIE - 1	Aix-en-Provence	RUE CAMPRA	BOULEVARD ARISTIDE BRIAND	rue en U	3	100 m
RUE PIERRE GUYS - 1	Marseille	AVENUE DU 24 AVRIL 1915	PLACE PASTEUR	Tissu ouvert	4	30 m
RUE PIERRE ROCHE - 1	Marseille	AVENUE DES CHARTREUX	RUE ALBE	Tissu ouvert	4	30 m
RUE PONTEVES - 1	Marseille	BOULEVARD DE PARIS	BOULEVARD DUNKERQUE	Tissu ouvert	4	30 m
RUE PORTALIS - 1	Aix-en-Provence	BOULEVARD CARNOT	PLACE DES PRECHEURS	rue en U	3	100 m
RUE PYTHEAS - 1	Marseille	PLACE GENERAL DE GAULLE	RUE GLANDEVES	rue en U	1	300 m
RUE PYTHEAS - 2	Marseille	PLACE GENERAL DE GAULLE	RUE PARADIS	Tissu ouvert	3	100 m
RUE PYTHEAS - 3	Marseille	QUAI RIVE NEUVE	RUE GLANDEVES	Tissu ouvert	3	100 m
RUE RABELAIS - 1	Marseille	RUE EMMANUEL EYDOUX	RUE JEAN-JACQUES VERNAZZA	Tissu ouvert	4	30 m
RUE RABELAIS - 2	Marseille	TRAVERSE DE LA POSTE	RUE DU DOCTEUR ZAMENHOF	Tissu ouvert	4	30 m
RUE RABELAIS - 3	Marseille	CHEMIN DE SAINT-HENCI	TRAVERSE DE LA POSTE	rue en U	3	100 m
RUE RABELAIS - 4	Marseille	AVENUE ANDRE ROUSSIN	CHEMIN DE SAINT-HENCI	Tissu ouvert	4	30 m
RUE RAPHAEL PONSON - 1	Marseille	AVENUE DE MAZARGUES	BOULEVARD PEBRE	Tissu ouvert	4	30 m
RUE RAYMOND TEISSERE - 1	Marseille	BOULEVARD DE SAINTE-MARGUERITE	BOULEVARD RABATAU	Tissu ouvert	4	30 m
RUE REINE ELISABETH - 1	Marseille	RUE DE BEAUSSET	RUE COUTELLERIE	Tissu ouvert	4	30 m
RUE REYNAUD D'URSULE - 1	Salon-de-Provence	COURS GIMON	RUE VICTOR ESPERIANDEU	rue en U	2	250 m
RUE ROGER BRUN - 1	Marseille	AVENUE DE TOULON	RUE ABBE FERAUD	rue en U	3	100 m
RUE ROGER MATHURIN - 1	Marseille	RUE SAINTE-BAUME	PLACE VALENTIN PIGNOL	Tissu ouvert	4	30 m
RUE SAINTE - 1	Marseille	RUE PARADIS	RUE D'ENDOUME	rue en U	3	100 m
RUE SAINTE - 2	Marseille	RUE D'ENDOUME	RPE SAINT-AURICE	rue en U	2	250 m
RUE SAINTE CECILE - 1	Marseille	RUE CAPITAINE GALINAT	RUE CHAUVELIN	rue en U	2	250 m
RUE SAINTE-BARBE - 1	Marseille	PLACE JULES GUESDE	RUE COLBERT	rue en U	2	250 m
RUE SAINTE-BAUME - 1	Marseille	BOULEVARD JEAN MOULIN	RUE ROGER MATHURIN	Tissu ouvert	4	30 m
RUE SAINTE-CECILE - 1	Marseille	BOULEVARD JEAN MOULIN	RUE CAPITAINE GALINAT	rue en U	3	100 m
RUE SAINT-ELOI - 1	Marseille	RUE JACQUES HEBERT	AVENUE DE TOULON	Tissu ouvert	3	100 m
RUE SAINT-EXUPERY - 1	Aix-en-Provence	AVENUE JEAN GIONO	RUE ALBERT CAMIUS	Tissu ouvert	4	30 m
RUE SAINT-GEORGES - 1	Marseille	BOULEVARD DE NOAILLES	BOULEVARD PERRIN	Tissu ouvert	4	30 m
RUE SAINT-JEAN DU DESERT - 1	Marseille	TRAVERSE DES FAIENCIERS	AVENUE DE LA FOURRAGERE	Tissu ouvert	3	100 m
RUE SAINT-PIERRE - 2	Marseille	RUE DES VERTUS	RONDPOINT ST PIERRE	Tissu ouvert	3	100 m
RUE SAINT-PIERRE - 3	Marseille	PLACE JEAN JAURES	RUE DES VERTUS	rue en U	3	100 m
RUE SAINT-PIERRE - 4	Marseille	CHEMIN DE LA PARETTE	CHEMIN DE L'ARMEE D'AFRIQUE	Tissu ouvert	3	100 m
RUE SAINT-SAVOURNIN - 1	Marseille	PLACE JEAN JAURES	BOULEVARD DE LA LIBERATION	rue en U	3	100 m
RUE SAUVEUR TOBELEM - 1	Marseille	RUE DE CAZES	RUE D'ENDOUME	Tissu ouvert	4	30 m
RUE THIERS - 1	Aix-en-Provence	RUE EMERIC DAVID	PLACE FORBIN	rue en U	2	250 m
RUE THIERS - 2	Aix-en-Provence	PLACE DE VERDUN	RUE EMERIC DAVID	Tissu ouvert	3	100 m
RUE TILSIT - 1	Marseille	RUE DE LODI	RUE 3 FRERES BARTHELEMY	rue en U	3	100 m
RUE TOURNEFORT - 1	Aix-en-Provence	PTR SAINT-JEAN	COURS MIRABEAU	rue en U	3	100 m
RUE VICTOR LEYDET - 1	Aix-en-Provence	RUE ESPARIAT	PLACE BARTHELEMY NIOLLON	rue en U	3	100 m
RUE VILLENEUVE - 1	Marseille	BOULEVARD DE LA LIBERTE	BOULEVARD VOLTAIRE	rue en U	3	100 m
SQUARE DE STALLINGRAD - 1	Marseille	RUE SAINT-BAZILE	COURS JOSEPH THIERRY	Tissu ouvert	4	30 m
SQUARE SIDI BRAHIM - 1	Marseille	BOULEVARD SAKAKINI	RUE GEORGE	rue en U	2	250 m
SQUARE STALLINGRAD - 1	Marseille	RUE SAINT BAZILE	ALLEE LEON GAMBETTA	Tissu ouvert	4	30 m
TRAVERSE BERNABO - 1	Marseille	BOULEVARD BERNABO	CHEMIN DE LA MADRAGUE VILLE	Tissu ouvert	3	100 m
TRAVERSE CHANTE PERDRIX - 1	Marseille	RUE PIERRE DOIZE	RUE DES 3 PONTS	Tissu ouvert	4	30 m
TRAVERSE CHANTE PERDRIX - 2	Marseille	TRAVERSE DE LA VOLGA	RUE DES 3 PONTS	rue en U	2	250 m
TRAVERSE CHARLES SUSINI - 1	Marseille	RUE NICOLAS APPERT	CHEMIN DE CHATEAU GOMBERT	Tissu ouvert	4	30 m
TRAVERSE CHARLES SUSINI - 2	Marseille	RUE NICOLAS APPERT	RUE DES GERANIUMS	Tissu ouvert	3	100 m
TRAVERSE DE LA GAYE - 1	Marseille	AVENUE VITON	CHEMIN JOSEPH AIGUIER	Tissu ouvert	4	30 m

Nom du tronçon	Commune	Origine	Fin	Tissu	Catégorie	Largeur secteur affectée
TRAVERSE DE LA GOUFFONNE - 1	Marseille	CHEMIN JOSEPH AIGUIER	RES VALMANTE	Tissu ouvert	4	30 m
TRAVERSE DE LA MONTRE - 1	Marseille	ROUTE DE LA VALENTINE	RONDPOINT HENRI MARTINET	Tissu ouvert	4	30 m
TRAVERSE DE LA SERVIANE - 1	Marseille	RONDPOINT CHARLES HUMEL	ROUTE DES 3 LUCS A LA VALENTINE	Tissu ouvert	5	10 m
TRAVERSE DE LA TREVARESSE - 1	Marseille	BOULEVARD DE LA CHARBONNELLE	AVENUE D'HAITI	Tissu ouvert	4	30 m
TRAVERSE DES BUTRIS - 1	Marseille	BOULEVARD DES LIBERATEURS	BOULEVARD DES BOUIRES	Tissu ouvert	4	30 m
TRAVERSE DES CAILLOLS - 1	Marseille	BOULEVARD DES LIBERATEURS	BOULEVARD SAINTE-GERMAINE	Tissu ouvert	3	100 m
TRAVERSE DES FAIENCIERS - 1	Marseille	RUE SAINT-JEAN DU DESERT	RES LA FLORIANE	Tissu ouvert	3	100 m
TRAVERSE DES FRAISES - 1	Septèmes-les-Vallons	CHEMIN DES FRAISES	CHEMIN DE LA BEDOULE	Tissu ouvert	3	100 m
TRAVERSE MAGNAN - 1	Marseille	RUE HENRI REVOIL	AVENUE DU MARECHAL DE LATTRE DE TASSIGNY	Tissu ouvert	4	30 m
TRAVERSE MARDIROSSIAN - 1	Marseille	RUE DE LYON	CHEMIN DE LA MADRAGUE VILLE	Tissu ouvert	3	100 m
TRAVERSE PARANGON - 1	Marseille	RONDPOINT LUCIEN MURATORE	AVENUE BEAU PIN	Tissu ouvert	4	30 m
TRAVERSE PARANGON - 2	Marseille	AVENUE BEAU PIN	BOULEVARD MIREILLE JOURDAN-BARRY	Tissu ouvert	3	100 m
TRAVERSE PARANGON - 3	Marseille	RONDPOINT LUCIEN MURATORE	TRAVERSE PARANGON	Tissu ouvert	3	100 m
TRAVERSE PARANGON - 4	Marseille	AVENUE DES GOUMIERS	BOULEVARD MIREILLE JOURDAN-BARRY	Tissu ouvert	4	30 m
TRAVERSE PRAT - 1	Marseille	AVENUE DE MONTREDON	AVENUE DU CORAIL	Tissu ouvert	4	30 m
TRAVERSE RAYNOUARD - 1	Marseille	RUE ABBE FERAUD	AVENUE DE TOULON	rue en U	3	100 m
TRAVERSE TIBOULEN - 1	Marseille	TRAVERSE DU CONGLU	RONDPOINT LUCIEN MURATORE	Tissu ouvert	4	30 m
TRAVERSE TIBOULEN - 2	Marseille	AVENUE DE MONTREDON	TRAVERSE DU CONGLU	rue en U	3	100 m
TUBE EST - 1	Marseille	AVENUE VAUDOYER	ENTREE TUBE EST	Tissu ouvert	3	100 m
TUNNEL TUNNEL ST CHARLES / BD ATHENES - 1	Marseille	TUNNEL SAINT-CHARLES	A7	rue en U	2	250 m
U104 PROJET - 1	Marseille	LIAISON AVEC L2	LIAISON AVEC FLEMING	Tissu ouvert	3	100 m
U205 PROJET - 1	Marseille	CHEMIN DE SAINT-ANTOINE A SAINT-JOSEPH	AVENUE DE SAINT-ANTOINE	Tissu ouvert	3	100 m
U240 PROJET - 1	Marseille	RUE ANSALDI	RD4D	Tissu ouvert	3	100 m
U370 PROJET - 1	Marseille	CHEMIN DE CHATEAU GOMBERT	BOULEVARD BARA	Tissu ouvert	3	100 m
U400 PROJET - 1	Marseille	RUE JEAN DU DESERT	LIAISON AVEC U452	Tissu ouvert	3	100 m
U410 PROJET - 1	Marseille	LIAISON AVEC U430 AVE FRANCAIS	LIAISON AVEC N8 BD ST MARCEL	Tissu ouvert	3	100 m
U420 PROJET - 1	Marseille	BOULEVARD LEI ROURE	RUE AVIATEUR LE BRIX	Tissu ouvert	3	100 m
U430 PROJET - 1	Marseille	CHEMIN LA VALBARELLE A SAINT-MARCEL	RUE PIERRE DOIZE	Tissu ouvert	3	100 m
U430 PROJET - 2	Marseille	BOULEVARD MIREILLE LAUZE	BOULEVARD DE SAINT-LOUP	Tissu ouvert	3	100 m
U450 PROJET - 1	Marseille	BOULEVARD BOUYALA D'ARNAUD	AVENUE DES CAILLOLS	Tissu ouvert	3	100 m
VOIE D'ACCES AUTOROUTE DU LITTORAL A55 - 1	Marseille	A55	CHEMIN DU LITTORAL	Tissu ouvert	3	100 m
VOIE D'ACCES TUNNEL PRADO CARENAGE - 1	Marseille	TUNNEL PRADO	RUE ARTHUR SCOTT	rue en U	3	100 m
VOIE EN PROJET - 1	Marseille	BOULEVARD DE L'HUVEAUNE	AVENUE DE LA CAPELETTE	Tissu ouvert	3	100 m
VOIE LITTORAL - 1	Marseille	AUTOROUTE DU LITTORAL A55	RONDPOINT ANTOINE SARTORIO	Tissu ouvert	3	100 m
VOIE SANS NOM RD50/RD5 - 1	Saint-Mitre-les-Remparts	RD50	RD5	Tissu ouvert	3	100 m

Commune	Numéro	Nom du tronçon	Origine	Fin	Tissu	Catégorie	Largeur secteur affecté
Aix-en-Provence	A51	A51 - 1	LES 3 PIGEONS	N296	Tissu ouvert	1	300 m
Aix-en-Provence	A51	A51 - 2	PK 23+310	PK 24+884	Tissu ouvert	1	300 m
Aix-en-Provence	A516	A516 - 1	A51	A8	Tissu ouvert	3	100 m
Aix-en-Provence	A8	A8 - 1	Aix PK 18+068	Limite commune Le Tholonet	Tissu ouvert	1	300 m
Aix-en-Provence	A8	A8 - 2	Aix PK 18+068	Limite commune Egulilles	Tissu ouvert	1	300 m
Aix-en-Provence	D10	D10 - 1	LIMITE COMMUNE EGUILLES	AVENUE J. MOINET	Tissu ouvert	3	100 m
Aix-en-Provence	D14	D14 - 1	SORTIE PUYRICARD	ENTREE PUYRICARD	Tissu ouvert	4	30 m
Aix-en-Provence	D14	D14 - 2	SORTIE PUYRICARD	RD14C	Tissu ouvert	3	100 m
Aix-en-Provence	D14	D14 - 3	ENTREE PUYRICARD	RN296	Tissu ouvert	3	100 m
Aix-en-Provence	D14A	D14A - 1	RD14	ENTREE PUYRICARD	Tissu ouvert	3	100 m
Aix-en-Provence	D14A	D14A - 2	ENTREE PUYRICARD	RD63	Tissu ouvert	4	30 m
Aix-en-Provence	D543	D543 - 1	LIMITE COMMUNE SAINT-CANNAT	RD7N	Tissu ouvert	3	100 m
Aix-en-Provence	D543	D543 - 2	LIMITE COMMUNE AGUILLES	LIMITE COMMUNE CABRIES	Tissu ouvert	3	100 m
Aix-en-Provence	D59	D59 - 1	LIMITE COMMUNE ROUC-BEL-AIR	ENTREE AGGLO LES MILLES	Tissu ouvert	2	250 m
Aix-en-Provence	D59	D59 - 2	ENTREE AGGLO LES MILLES	RD9	Tissu ouvert	3	100 m
Aix-en-Provence	D59	D59 - 1	ENTREE AGGLO LES MILLES	D18A	Tissu ouvert	4	30 m
Aix-en-Provence	D59	D59 - 2	ENTREE AGGLO LES MILLES	D7N	Tissu ouvert	3	100 m
Aix-en-Provence	D59	D59 - 3	ENTREE AGGLO LES MILLES	D14A	Tissu ouvert	3	100 m
Aix-en-Provence	D59	D59 - 4	ENTREE AGGLO LES MILLES	D14	Tissu ouvert	3	100 m
Aix-en-Provence	D63	D63 - 1	D63 - 1	D14A	Tissu ouvert	3	100 m
Aix-en-Provence	D63	D63 - 2	D63 - 2	D14A	Tissu ouvert	3	100 m
Aix-en-Provence	D64	D64 - 1	ECHANGEUR A8	D14	Tissu ouvert	3	100 m
Aix-en-Provence	D64	D64 - 2	SORTIE AGGLO AIX-EN-PROVENCE	FIN LIMITATION 60 KMH	Tissu ouvert	4	30 m
Aix-en-Provence	D64	D64 - 3	RD543	ECHANGEUR A8	Tissu ouvert	3	100 m
Aix-en-Provence	D64	D64 - 4	ROUTE DE GALICE	FIN LIMITATION 60 KMH	Tissu ouvert	3	100 m
Aix-en-Provence	D64	ROUTE DE GALICE - 1	ROCADE OUEST	AVENUE PABO PICASSO	Tissu ouvert	4	30 m
Aix-en-Provence	D64	ROUTE DE GALICE - 2	ROCADE OUEST	SORTIE AGGLO	Tissu ouvert	3	100 m
Aix-en-Provence	D65	D65 - 1	RD543	RUE LES HIPPOCAMPES	Tissu ouvert	3	100 m
Aix-en-Provence	D65	D65 - 2	RUE MARCELIN BERTHELOT	RUE MARCELIN BERTHELOT	Tissu ouvert	4	30 m
Aix-en-Provence	D7	D7 - 1	PASSAGE SOUS VOIE FERRE	D9	Tissu ouvert	4	30 m
Aix-en-Provence	D7	D7 - 2	CHEMIN ALBERT GUIGOU	LIMITE COMMUNE GARDANNE	Tissu ouvert	2	250 m
Aix-en-Provence	D7	D7 - 3	CHEMIN DES TROIS PIGEONS	CHEMIN DES TROIS PIGEONS	Tissu ouvert	2	250 m
Aix-en-Provence	D7	D7 - 4	D6A	PASSAGE SOUS VOIE FERRE	Tissu ouvert	3	100 m
Aix-en-Provence	D7N	AVENUE HENRI MALACRIDA - 1	ALLEE DE BEAUMANOIR	CHEMIN ALBERT GUIGOU	Tissu ouvert	3	100 m
Aix-en-Provence	D7N	D7N - 1	SORTIE AGGLO CELONY	SORTIE AGGLO	Tissu ouvert	3	100 m
Aix-en-Provence	D7N	D7N - 2	LIMITATION 60 KMH	LIMITATION 60 KMH	Tissu ouvert	3	100 m
Aix-en-Provence	D7N	D7N - 3	CHEMIN D'EGUILLES	FIN LIMITATION 60 KMH	Tissu ouvert	2	250 m
Aix-en-Provence	D7N	D7N - 4	SORTIE AGGLO AIX-EN-PROVENCE	RN296	Tissu ouvert	2	250 m
Aix-en-Provence	D7N	D7N - 5	LIMITE COMMUNE ST-CANNAT	LIMITE COMMUNE LE THOLONET	Tissu ouvert	3	100 m
Aix-en-Provence	D7N	D7N - 6	RD543	RD543	Tissu ouvert	3	100 m
Aix-en-Provence	D7N	D7N - 7	LIMITATION 60 KMH	LIMITATION 60 KMH	Tissu ouvert	2	250 m
Aix-en-Provence	D8N	AVENUE FORTUNE FERRINI - 1	AVENUE P. FIESCHI	FIN LIMITATION 60 KMH	Tissu ouvert	3	100 m
Aix-en-Provence	D8N	AVENUE FORTUNE FERRINI - 2	CHEMIN DE LA BEAUVILLE	AVENUE P. FIESCHI	Tissu ouvert	4	30 m
Aix-en-Provence	D8N	D8N - 1	SORTIE AGGLO LUYNES	ENTREE AGGLO LUYNES	Tissu ouvert	4	30 m
Aix-en-Provence	D8N	D8N - 2	SORTIE AGGLO AIX-EN-PROVENCE	ENTREE AGGLO LUYNES	Tissu ouvert	3	100 m
Aix-en-Provence	D8N	D8N - 3	SORTIE AGGLO LUYNES	LIMITE COMMUNE ROUC-BEL-AIR	Tissu ouvert	3	100 m
Aix-en-Provence	D9	D9 - 1	LIMITE COMMUNE VITROLLES	LIMITE COMMUNE CABRIES	Tissu ouvert	2	250 m
Aix-en-Provence	D9	D9 - 2	D6A	SORTIE AGGLO AIX-EN-PROVENCE	Tissu ouvert	3	100 m
Aix-en-Provence	D9	D9 - 3	LIMITE COMMUNE CABRIES	D8A	Tissu ouvert	2	250 m
Aix-en-Provence	D9	ROUTE DES MILLES - 1	AVENUE ERNEST PRADOS	SORTIE AGGLO	Tissu ouvert	3	100 m
Aix-en-Provence	D9	RUE ERNEST PRADOS - 1	RUE PASCAL FIESCHI	AVENUE FORTUNE FERRINI	Tissu ouvert	3	100 m
Aix-en-Provence	D96	D96 - 1	RD13	RD13	Tissu ouvert	4	30 m
Aix-en-Provence	D9A	D9A - 1	RD65	RD18	Tissu ouvert	3	100 m
Aix-en-Provence	D9A	D9A - 2	D7	D18	Tissu ouvert	3	100 m
Aix-en-Provence	N296	N296 - 1	A51	RD13	Tissu ouvert	1	300 m
Aix-en-Provence		AVENUE ALBERT BAUDOIN - 1	ESP DES DROITS DE L'HOMME ET DU CITOYEN	AVENUE DE TUBINGEN	Tissu ouvert	4	30 m
Aix-en-Provence		AVENUE ANATOLE FRANCE - 1	AVENUE BENJAMIN ABRAM	COURS D'ORBITELLE	Tissu ouvert	4	30 m
Aix-en-Provence		AVENUE BENJAMIN ABRAM - 1	PLACE LUCIEN PAYS	AVENUE ANATOLE FRANCE	Tissu ouvert	4	30 m
Aix-en-Provence		AVENUE DE BAGATELLE - 1	CHEMIN DE L'ESPERO	AVENUE DE BREDASQUE	Tissu ouvert	4	30 m
Aix-en-Provence		AVENUE DE BREDASQUE - 1	ROUTE D'EGUILLES	RUE DES DEUX ORMES	Tissu ouvert	4	30 m
Aix-en-Provence		AVENUE DE LA TOULOUBRE - 1	ROUTE DU COLONEL MAURICE BELLEC	RUE PRINCIPALE	Tissu ouvert	4	30 m
Aix-en-Provence		AVENUE DE LA VIOLETTE - 1	AVENUE JULES ISAAC	AVENUE PASTEUR	Tissu ouvert	4	30 m
Aix-en-Provence		AVENUE DE L'ARC DE MEYRAN - 1	CHEMIN DE FER	CHEMIN DES INFIRMERIES	Tissu ouvert	4	30 m
Aix-en-Provence		AVENUE DE L'ARREE D'AFRIQUE - 1	AVENUE JEAN-PAUL COSTE	AVENUE JULES FERRY	Tissu ouvert	4	30 m
Aix-en-Provence		AVENUE DE L'EUROPE - 1	SO ANOUAR EL SADATE	RUE DES BOEUFIS	Tissu ouvert	3	100 m
Aix-en-Provence		AVENUE DE TUBINGEN - 1	RUE CALMETTE ET GUERIN	RONDPOINT DU CORPS EXPEDITIONNAIRE FRANCAIS EN EXTREME ORIENT	Tissu ouvert	4	30 m
Aix-en-Provence		AVENUE DES BELGES - 1	AVENUE PIERRE BROSSOLLETTE	PLACE DU GENERAL DE GAULLE	Tissu ouvert	4	30 m
Aix-en-Provence		AVENUE DES DEPORTES DE LA RESISTANCE AIXOISE - 1	COURS GAMBETTA	BOULEVARD DES POUILLS	Tissu ouvert	3	100 m
Aix-en-Provence		AVENUE DES INFIRMERIES - 1	CHEMIN DES INFIRMERIES	AVENUE SAINT-JEROME	Tissu ouvert	4	30 m
Aix-en-Provence		AVENUE DES JARDINS D'ESTELLE - 1	BOULEVARD DE LA GRANDE THUMNE	ROUTE DE GALICE	Tissu ouvert	4	30 m
Aix-en-Provence		AVENUE DU 8 MAI - 1	RUE SAINT-EXUPERY	ESP DES DROITS DE L'HOMME ET DU CITOYEN	Tissu ouvert	4	30 m
Aix-en-Provence		AVENUE DU COLONEL SCHULER - 1	RONDPOINT 4EME REGION AERIENNE	AVENUE JEAN GIGNO	Tissu ouvert	4	30 m
Aix-en-Provence		AVENUE DU DOCTEUR ALRIENTIS - 1	PLACE DU LIEUTENANT COLONEL LOUIS ARNE	COURS DES ARTS ET METIERS	Tissu ouvert	4	30 m
Aix-en-Provence		AVENUE DU FOUR D'EYGLUN - 1	RTD DU BOIS DE L'AUNE	BOULEVARD DE LA GRANDE THUMNE	Tissu ouvert	4	30 m
Aix-en-Provence		AVENUE EUGENE DE MAZENOD - 1	CHEMIN DE SAINT-ONAT	AVENUE PAUL CEZANNE	Tissu ouvert	4	30 m
Aix-en-Provence		AVENUE FERNAND BENOIT - 1	R CESAR ONTARIO	CHE DE LA MARGUERITE	Tissu ouvert	3	100 m
Aix-en-Provence		AVENUE FERNAND BENOIT - 2	LIMITATION 60 KMH	AVENUE DE LA 1ERE DFL	Tissu ouvert	4	30 m
Aix-en-Provence		AVENUE GASTON BERGER - 1	AVENUE ROBERT SCHUMAN	CHEMIN DU COTON ROUGE	Tissu ouvert	3	100 m
Aix-en-Provence		AVENUE GUILLAUME DU VAIR - 1	CARREFOUR	BOULEVARD GENERAL PAUL ANGENOT	Tissu ouvert	2	250 m
Aix-en-Provence		AVENUE GUILLAUME DU VAIR - 2	CARREFOUR	CHEMIN DE LA PIOLINE	Tissu ouvert	3	100 m
Aix-en-Provence		AVENUE HENRI MAURIAT - 1	AVENUE JEAN-PAUL COSTE	AVENUE HENRI MALACRIDA	Tissu ouvert	3	100 m
Aix-en-Provence		AVENUE HENRI MOURRET - 1	AVENUE JEAN GIGNO	RONDPOINT ADRIEN LEGROS	Tissu ouvert	3	100 m
Aix-en-Provence		AVENUE HENRI PONTIER - 1	AVENUE PASTEUR	AVENUE MARECHAL DE LATTRE DE TASSIGNY	Tissu ouvert	4	30 m
Aix-en-Provence		AVENUE JEAN DALMAS - 1	COURS DES MINIMES	ROUTE D'EGUILLES	Tissu ouvert	4	30 m
Aix-en-Provence		AVENUE JEAN ET MARCEL FONTENAILLE - 1	COURS DES ARTS ET METIERS	TRAVERSE DU PONT DE BARET	Tissu ouvert	4	30 m
Aix-en-Provence		AVENUE JEAN GIGNO - 1	AVENUE HENRI MOURRET	AVENUE DU COLONEL SCHULER	Tissu ouvert	4	30 m
Aix-en-Provence		AVENUE JEAN JAURES - 1	RUE DE LA MOLLE	AVENUE PASTEUR	nue en U	2	250 m
Aix-en-Provence		AVENUE JEAN MOULIN - 1	BOULEVARD FRANCOIS ET EMILE ZOLA	RUE DES ESPERANTISTES	Tissu ouvert	4	30 m
Aix-en-Provence		AVENUE JEAN-PAUL COSTE - 1	AVENUE GASTON BERGER	AVENUE DE LA CIBLE	Tissu ouvert	3	100 m
Aix-en-Provence		AVENUE JOSEPH RIGAUD - 1	ART DES ALPES	AVENUE EUGENE DE MAZENOD	Tissu ouvert	4	30 m
Aix-en-Provence		AVENUE JULES FERRY - 1	RUE JOSEPH JOURDAN	COURS D'ORBITELLE	Tissu ouvert	4	30 m

Commune	Numéro	Nom du tronçon	Origine	Fin	Tissu	Catégorie	Largeur secteur affectée
Aix-en-Provence		AVENUE IFFO LAGRANGE - 1	AVENUE PAUL CEZANNE	AVENUE PHILIPPE SOLARI	Tissu ouvert	4	30 m
Aix-en-Provence		AVENUE LUCIEN GAUTIER - 1	AVENUE ST JEROME	COURS GAMBETTA	Tissu ouvert	4	30 m
Aix-en-Provence		AVENUE MARCEL PAGNOL - 1	ROUTE DE GALICE	AVENUE DE L'EUROPE	Tissu ouvert	4	30 m
Aix-en-Provence		AVENUE MARECHAL DE LATTRE DE TASSIGNY - 1	IN286	COURS DES MINIMES	Tissu ouvert	3	100 m
Aix-en-Provence		AVENUE MARIUS JOUVEAU - 1	AVENUE JEAN DALMAS	AVENUE MARECHAL DE LATTRE DE TASSIGNY	Tissu ouvert	4	30 m
Aix-en-Provence		AVENUE NAPOLEON BONAPARTE - 1	PLACE DU GENERAL DE GAULLE	PLACE BARTHELEMY NOLLON	Tissu ouvert	4	30 m
Aix-en-Provence		AVENUE PASTEUR - 1	BOULEVARD ARISTIDE BRIAND	AVENUE DE LA VIOLETTE	Tissu ouvert	3	100 m
Aix-en-Provence		AVENUE PHILIPPE SOLARI - 1	AVENUE FERNAND BENOIT	AVENUE PASTEUR	Tissu ouvert	4	30 m
Aix-en-Provence		AVENUE PIERRE BROSSOLETTE - 1	SG ANOUAR EL SADATE	CHEMIN DE LA BEAUVALLE	Tissu ouvert	3	100 m
Aix-en-Provence		AVENUE ROBERT SCHUMAN - 1	RUE DE LA FOURANE	PLACE LUCIEN PAYE	Tissu ouvert	4	30 m
Aix-en-Provence		AVENUE SAINTE-VICTOIRE - 1	RUE NOSTRADAMUS	AVENUE JEAN ET MARCEL FONTENAILLE	Tissu ouvert	4	30 m
Aix-en-Provence		AVENUE SAINTE-VICTOIRE - 2	COURS SAINT-LOUIS	RUE NOSTRADAMUS	rue en U	3	100 m
Aix-en-Provence		AVENUE SAINT-JEROME - 1	ALLEE DES LILAS	AVENUE JULES FERRY	Tissu ouvert	4	30 m
Aix-en-Provence		AVENUE SAINT-JOHN PERSE - 1	RONDPOINT DU CORPS EXPEDITIONNAIRE FRANCAIS EN EXTREME ORIENT	RTD DU BOIS DE L'AUNE	Tissu ouvert	4	30 m
Aix-en-Provence		AVENUE VICTOR HUGO - 1	RUE GUSTAVE DESPLACES	AVENUE VICTOR HUGO	Tissu ouvert	4	30 m
Aix-en-Provence		AVENUE VICTOR HUGO - 2	BOULEVARD DU ROI RENE	PLACE DU GENERAL DE GAULLE	rue en U	3	100 m
Aix-en-Provence		BOULEVARD ARISTIDE BRIAND - 1	PLACE BELLEGARDE	AVENUE PASTEUR	rue en U	2	250 m
Aix-en-Provence		BOULEVARD DU ROI RENE - 1	BOULEVARD DU ROI RENE	RUE PORTALIS	Tissu ouvert	3	100 m
Aix-en-Provence		BOULEVARD DU ROI RENE - 2	COURS D'ORBITELLE	AVENUE VICTOR HUGO	Tissu ouvert	3	100 m
Aix-en-Provence		BOULEVARD FERDINAND DE LESSEPS - 3	COURS GAMBETTA	COURS D'ORBITELLE	rue en U	4	30 m
Aix-en-Provence		BOULEVARD FRANCOIS ET EMILE ZOLA - 1	PLACE ROMEE DE VILLENEUVE	PONT ZANTHOINE	Tissu ouvert	4	30 m
Aix-en-Provence		BRETELLE AUTOURROUTE A8 - 1	RUE PETRARQUE	PLACE BELLEGARDE	Tissu ouvert	4	30 m
Aix-en-Provence		CHEMIN DE LA PIOLINE - 1	AVENUE HENRI MALACRIDA	AVENUE HENRI MAURIAT	Tissu ouvert	2	250 m
Aix-en-Provence		CHEMIN DE LA PIOLINE - 2	CHEMIN DE LA PIOLINE	CHEMIN DE LA PIOLINE	Tissu ouvert	3	100 m
Aix-en-Provence		CHEMIN DE LA PIOLINE - 3	RONDPOINT DES MILLES	AVENUE GUILAUME DU VAIR	Tissu ouvert	3	100 m
Aix-en-Provence		CHEMIN DE LA SQUOUE - 1	CHEMIN DE L'ESPER	CHEMIN DE LA PIOLINE	Tissu ouvert	4	30 m
Aix-en-Provence		CHEMIN DES INFIRMERIES - 1	AVENUE DE L'ARC DE MEYRAN	CHEMIN DES INFIRMERIES	Tissu ouvert	4	30 m
Aix-en-Provence		COURS DES ARTS ET METIERS - 1	RUE NOSTRADAMUS	AVENUE JEAN ET MARCEL FONTENAILLE	rue en U	3	100 m
Aix-en-Provence		COURS DES ARTS ET METIERS - 2	RUE PORTALIS	RUE NOSTRADAMUS	Tissu ouvert	4	30 m
Aix-en-Provence		COURS DES MINIMES - 1	AVENUE JEAN DALMAS	RONDPOINT DES MINIMES	rue en U	3	100 m
Aix-en-Provence		COURS D'ORBITELLE - 1	AVENUE JULES FERRY	BOULEVARD DU ROI RENE	Tissu ouvert	4	30 m
Aix-en-Provence		COURS GAMBETTA - 1	BOULEVARD DU ROI RENE	AVENUE HEDINI MALACRIDA	Tissu ouvert	3	100 m
Aix-en-Provence		COURS MIRABEAU - 1	PLACE DE LA ROTONDE	R TOURNEFORT	rue en U	3	100 m
Aix-en-Provence		COURS SAINT-LOUIS - 1	RUE PORTALIS	PLACE BELLEGARDE	rue en U	3	100 m
Aix-en-Provence		COURS SEXTIUS - 1	PLACE BARTHELEMY NOLLON	RUE DE LA MOLLE	rue en U	3	100 m
Aix-en-Provence		PLACE DE VERDUN - 1	PLACE DES PRECHEURS	RUE THIERS	Tissu ouvert	4	30 m
Aix-en-Provence		PLACE FORBIN - 1	COURS MIRABEAU	RUE THIERS	rue en U	2	250 m
Aix-en-Provence		ROTONDE DU BOIS DE L'AUNE - 1	AVENUE DU FOUR D'EYGLUN	AVENUE DU FOUR D'EYGLUN	Tissu ouvert	4	30 m
Aix-en-Provence		ROUTE DE BERRE - 1	RONDPOINT DU LIEUTENANT-COLONEL JEAN-PIERRE	ROUTE DE BERRE	Tissu ouvert	4	30 m
Aix-en-Provence		ROUTE DE GALICE - 3	ROUTE DE GALICE	AVENUE JEAN DALMAS	Tissu ouvert	3	100 m
Aix-en-Provence		ROUTE DE SISTERON - 1	AVENUE DES ESPERANTISTES	SORTIE AGGLO AIX-EN-PROVENCE	Tissu ouvert	4	30 m
Aix-en-Provence		ROUTE DE SISTERON - 2	AS1	ENTREE LES PLATANES	Tissu ouvert	4	30 m
Aix-en-Provence		ROUTE DE SISTERON - 3	ENTREE LES PLATANES	SORTIE AGGLO AIX-EN-PROVENCE	Tissu ouvert	3	100 m
Aix-en-Provence		RUE CALMETTE ET GUERIN - 1	ROUTE DE GALICE	AVENUE ALBERT BAUDOIN	Tissu ouvert	4	30 m
Aix-en-Provence		RUE DE LA FOURANE - 1	RONDPOINT 6EME REGION AERIENNE	AVENUE ROBERT SCHUMAN	Tissu ouvert	3	100 m
Aix-en-Provence		RUE DE LA MOLLE - 1	AVENUE MARECHAL DE LATTRE DE TASSIGNY	COURS SEXTIUS	Tissu ouvert	3	100 m
Aix-en-Provence		RUE DE MONTIGNY - 1	PLACE DES PRECHEURS	RUE JAUBERT	rue en U	3	100 m
Aix-en-Provence		RUE DES BOEUF - 1	PONT DANTHONNE	AVENUE JEAN DALMAS	Tissu ouvert	4	30 m
Aix-en-Provence		RUE DES CORDELIERS - 1	COURS SEXTIUS	RUE MARECHAL FOCH	rue en U	3	100 m
Aix-en-Provence		RUE DITALIE - 1	BOULEVARD DU ROI RENE	PLACE FORBIN	rue en U	3	100 m
Aix-en-Provence		RUE DU CHAPITRE - 1	TRAVERSE NOTRE-DAME	AVENUE DE LA VIOLETTE	Tissu ouvert	4	30 m
Aix-en-Provence		RUE DU CHAPITRE - 2	AVENUE PASTEUR	TRAVERSE NOTRE-DAME	Tissu ouvert	4	30 m
Aix-en-Provence		RUE DU RICM - 1	AVENUE DES DEPORTES DE LA RESISTANCE AIXOISE	AVENUE DU DOCTEUR AURIENTIS	rue en U	2	250 m
Aix-en-Provence		RUE DU SOUVENIR FRANCAIS - 1	AVENUE DES ALLIES	RUE DU LIEUTENANT PARAYRE	Tissu ouvert	4	30 m
Aix-en-Provence		RUE ESPARLAT - 1	PLACE DU GENERAL DE GAULLE	RUE AUDE	rue en U	3	100 m
Aix-en-Provence		RUE GUSTAVE DESPLACES - 1	AVENUE VICTOR HUGO	AVENUE MAX JUVENAL	Tissu ouvert	4	30 m
Aix-en-Provence		RUE MATHERON - 1	RUE JAUBERT	RUE PIERRE ET MARIE CURIE	rue en U	3	100 m
Aix-en-Provence		RUE MIGNET - 1	PLACE DES PRECHEURS	PLACE BELLEGARDE	rue en U	3	100 m
Aix-en-Provence		RUE NOSTRADAMUS - 1	COURS DES ARTS ET METIERS	AVENUE SAINTE-VICTOIRE	Tissu ouvert	4	30 m
Aix-en-Provence		RUE PETRARQUE - 1	AVENUE SAINTE-VICTOIRE	BOULEVARD FRANCOIS ET EMILE ZOLA	Tissu ouvert	4	30 m
Aix-en-Provence		RUE PIERRE ET MARIE CURIE - 1	RUE CAMPRA	BOULEVARD ARISTIDE BRIAND	rue en U	3	100 m
Aix-en-Provence		RUE PORTALIS - 1	BOULEVARD CARNOT	PLACE DES PRECHEURS	rue en U	3	100 m
Aix-en-Provence		RUE SAINT-EUXEPERY - 1	AVENUE JEAN GIOIO	RUE ALBERT CAMUS	Tissu ouvert	4	30 m
Aix-en-Provence		RUE THIERS - 1	RUE EMERIC DAVID	PLACE FORBIN	rue en U	2	250 m
Aix-en-Provence		RUE THIERS - 2	PLACE DE VERDUN	RUE EMERIC DAVID	Tissu ouvert	3	100 m
Aix-en-Provence		RUE TOURNEFORT - 1	PTR SAINT-JEAN	COURS MIRABEAU	rue en U	3	100 m
Aix-en-Provence		RUE VICTOR LEYDET - 1	RUE ESPARLAT	PLACE BARTHELEMY NOLLON	rue en U	3	100 m

Commune	Numéro	Nom du tronçon	Origine	Fin	Tissu	Catégorie	Largeur secteur affectés
Allauch	D44F	D44F - 1	LIMITE COMMUNE PLAN DE CUQUES	RD4B	Tissu ouvert	3	100 m
Allauch	D44F	D44F - 3	RD4B	RD4A	Tissu ouvert	3	100 m
Allauch	D44G	D44G - 1	RD4A	LIMITE COMMUNE MARSEILLE	Tissu ouvert	3	100 m
Allauch	D4A	D4A - 1	RD4G	RD4E	Tissu ouvert	4	30 m
Allauch	D4A	D4A - 2	RD4B	APRES RD4B	Tissu ouvert	3	100 m
Allauch	D4A	D4A - 3	APRES RD4B	0609 AV DE VATERSTETTEN	Tissu ouvert	4	30 m
Allauch	D4A	D4A - 4	LIMITE COMMUNE MARSEILLE	RD44G	Tissu ouvert	3	100 m
Allauch	D4B	D4B - 1	RD4A	LIMITE COMMUNE MARSEILLE	Tissu ouvert	3	100 m
Allauch	390B	AVENUE DE VATERSTETTEN - 1	LIMITE COMMUNE PLAN-DE-CUQUES	RD4A	Tissu ouvert	3	100 m
Allauch		AVENUE LEI RIMA - 1	AVENUE JEAN MOLLIEN	RUE ETIENNE CUCCA	Tissu ouvert	4	30 m
Allauch		AVENUE MARCEL JULIEN - 1	AVENUE LEI RIMA	PLACE MOUREN	Tissu ouvert	4	30 m
Allauch		BOULEVARD ANGE MARTIN - 1	AVENUE MARCEL DELPRAT	BOULEVARD GUSTAVE RAMBERT	Tissu ouvert	3	100 m
Allauch		BOULEVARD CLEMENT ET JULES BARTHÉLEMY - 1	BOULEVARD GUSTAVE RAMBERT	LOT CLAIRE LUMIERE	Tissu ouvert	4	30 m
Allauch		BOULEVARD GUSTAVE RAMBERT - 1	BOULEVARD MARCEL DELESTRADE	BOULEVARD ANGE MARTIN	Tissu ouvert	4	30 m
Allauch		CHEMIN ANTOINE CAMON - 1	LOT LA LOUISE	LOT LA LOUISE	Tissu ouvert	4	30 m
Allauch		CHEMIN DES AUBAGNENS - 1	CHEMIN DU COLLET BLANC	AVENUE DE PROVENCE	Tissu ouvert	5	10 m
Allauch		CHEMIN ESPRIT JULIEN - 1	LOT CLAIRE LUMIERE	CHEMIN DU COLLET BLANC	Tissu ouvert	4	30 m
Allauch		RUE ETIENNE CUCCA - 1	AVENUE LEI RIMA	CHEMIN DU VAL DE LA VACHE	Tissu ouvert	4	30 m
Alleins	D17D	D17D - 1	FIN RUE EN U	FIN RUE EN U	Tissu ouvert	4	30 m
Alleins	D17D	D17D - 2	LIMITE COMMUNE LAMANON	ENTREE AGGLO ALLEINS	Tissu ouvert	3	100 m
Alleins	D17D	D17D - 3	DEBUT RUE EN U	FIN RUE EN U	Tissu ouvert	3	100 m
Alleins	D17D	D17D - 4	ENTREE AGGLO ALLEINS	DEBUT RUE EN U	Tissu ouvert	4	30 m
Alleins	D17D	D17D - 5	SORTIE AGGLO ALLEINS	LIMITE COMMUNE MALLEMORT	Tissu ouvert	3	100 m
Alleins	D23	D23 - 1	LIMITE COMMUNE SENAS	LIMITE COMMUNE MALLEMORT	Tissu ouvert	3	100 m
Arles	A54	A54 OUEST - 1	SENS NIMES VERS ARLES (1) - PK 20+460 ; SENS ARLES VERS NIMES (2) - PK 23+850	SENS 1 : PK 23+850 ; SENS 2 : PK 20+460	Tissu ouvert	1	300 m
Arles	D113	D113 - 1	GIRATOIRE RN572	LIMITE DEPARTEMENT GARD	Tissu ouvert	3	100 m
Arles	D17	D17 - 1	RS670N	LIMITATION 60 KM/H	Tissu ouvert	4	30 m
Arles	D17	D17 - 2	LIMITE COMMUNE FONTVIEILLE	LIMITATION 60 KM/H	Tissu ouvert	6	30 m
Arles	D17	D17 - 3	RS670N	LIMITATION 60 KM/H	Tissu ouvert	3	100 m
Arles	D268	D268 - 1	LIMITE COMMUNE SALINS DE GIRAUD	LIMITE COMMUNE PORT-ST-LOUIS-DU-RHONE	Tissu ouvert	3	100 m
Arles	D35	AV. B. BOUALEM	AV. S. CARNOT	AV. L. VISSAC	Tissu ouvert	4	30
Arles	D35	AV. LOUIS VISSAC	AV. B. BOUALEM	RUE DES SIRENES	Tissu ouvert	4	30
Arles	D35	AV. S. CARNOT	BO G. CLEMENCEAU	AV. B. BOUALEM	Tissu ouvert	4	30
Arles	D35A	AV E. HERRIOT	AV DU DOCTEUR MOREL	LIMITE D'AGGLOMERATION	Tissu ouvert	5	10
Arles	D35A	AV E. HERRIOT	RUE P. BROSSOLETTE	AV DU DOCTEUR MOREL	Tissu ouvert	4	30
Arles	D35A	RUE A. BENOIT	AVENUE DE LA CAMARGUE	RUE P. BROSSOLETTE	Tissu ouvert	4	30
Arles	D453	D453 - 1	SORTIE AGGLO PONT-DE-CRAU	ENTREE AGGLO ARLES	Tissu ouvert	4	30 m
Arles	D453	D453 - 2	LIMITE COMMUNE ST-MARTIN-DE-CRAU	D573	Tissu ouvert	3	100 m
Arles	D453	D453 - 3	D83	D573	Tissu ouvert	4	30 m
Arles	D453	D453 - 4	LIMITATION 70 KM/H	ENTREE AGGLO PONT-DE-CRAU	Tissu ouvert	3	100 m
Arles	D570N	D570N - 1	RN113	LIMITE COMMUNE STES-MARIE-DE-LA-MER	Tissu ouvert	3	100 m
Arles	D570N	D570N - 2	SORTIE AGGLO ARLES	SORTIE AGGLO ARLES	Tissu ouvert	2	250 m
Arles	D570N	D570N - 3	LIMITE COMMUNE TARASCON	LIMITATION 70 KM/H	Tissu ouvert	3	100 m
Arles	D572N	D572N - 1	LIMITE DEPT DU GARD	LIMITATION 70 KM/H	Tissu ouvert	2	250 m
Arles	R113	R113 - 1	LIMITE COMMUNE SAINT-MARTIN-DE-CRAU	A54-DEBUT 2*2 VOIES	Tissu ouvert	3	100 m
Arles	R113	R113 - 2	D570	R JOSEPH RIPERT	Tissu ouvert	1	300 m
Arles	R568	R568 - 1	R113	R JOSEPH RIPERT	Tissu ouvert	2	250 m
Arles	R572	R572 - 1	D570	LIMITE COMMUNE SAINT-MARTIN-DE-CRAU	Tissu ouvert	2	250 m
Arles		AV DE LA CAMARGUE	D570	D572N	Tissu ouvert	1	300 m
Arles		AV DU DOCTEUR MOREL	D35A	RUE ANDRE BENOIT	Tissu ouvert	4	30
Arles		AV. MARECHAL JUN	AV. M. LYAUTIEY	D113	Tissu ouvert	4	30
Arles		AV. MARECHAL LYAUTIEY	RUE DE PROVENCE	AV. DES ARCHES	Tissu ouvert	4	30
Arles		AVENUE DE STALINGRAD - 1	RUE MARIUS ALLARD	RUE F. DE LESSEPS	Tissu ouvert	4	30
Arles		AVENUE DE STALINGRAD - 2	RUE THOMAS EDISON	AVENUE DE STALINGRAD	Tissu ouvert	4	30 m
Arles		AVENUE DE STALINGRAD - 3	RUE LOUIS JOU	RUE ALEXANDRE RIBOT	Tissu ouvert	3	100 m
Arles		AVENUE DE STALINGRAD - 4	RUE ALEXANDRE RIBOT	AVENUE DE LA LIBERATION	Tissu ouvert	4	30 m
Arles		AVENUE DE STALINGRAD - 5	PLACE LAMARTINE	100 M APRES RUE E. AUDRAN	Tissu ouvert	4	30 m
Arles		AVENUE DES ALYSCAMPS - 1	CHEMIN MARCEL SEMBAT	RUE THOMAS EDISON	Tissu ouvert	4	30 m
Arles		AVENUE DES ARCHES	AVENUE MARECHAL JUN	RUE LOUIS JOU	Tissu ouvert	3	100 m
Arles		AVENUE PRESIDENT SALVADOR ALLENDE - 1	RUE HENRI SATRE	BOULEVARD EMILE COMBES	Tissu ouvert	4	30 m
Arles		AVENUE VICTOR HUGO - 3	PLACE DE LA REVOLUTION	LIMITE D'AGGLOMERATION	Tissu ouvert	4	30
Arles		BD M. BERTHELOT	BD E. ZOLA	AVENUE BACHAGA SAUD BOUALEM	Tissu ouvert	4	30 m
Arles		BOULEVARD DES LICES - 1	AVENUE DES ALYSCAMPS	BOULEVARD DES LICES	Tissu ouvert	4	30 m
Arles		BOULEVARD EMILE COMBES - 2	RUE PORTAGNEL	RUE E. FASSIN	Tissu ouvert	4	30
Arles		BOULEVARD EMILE COMBES - 3	MONTEE VAUBAN	RUE EMILE FASSIN	Tissu ouvert	3	100 m
Arles		BOULEVARD G. CLEMENCEAU - 1	RUE RAILLON	PLACE LAMARTINE	Tissu ouvert	3	100 m
Arles		BOULEVARD GAMBETTA - 1	BOULEVARD GEORGES CLEMENCEAU	RUE PORTAGNEL	Tissu ouvert	4	30 m
Arles		BOULEVARD GEORGES CLEMENCEAU - 1	BOULEVARD GEORGES CLEMENCEAU	RUE DU BASTION	Tissu ouvert	4	30 m
Arles		BOULEVARD GEORGES CLEMENCEAU - 2	BOULEVARD DE CRAPONNE	rue en U	Tissu ouvert	3	100 m
Arles		CHEMIN MARCEL SEMBAT - 1	RUE DE PROVENCE	QUAI DE LA ROQUETTE	Tissu ouvert	4	30 m
Arles		CHEMIN MARCEL SEMBAT - 2	AVENUE DES ALYSCAMPS	BOULEVARD DES LICES	Tissu ouvert	3	100 m
Arles		QUAI DE LA ROQUETTE - 1	RUE ANATOLE FRANCE	RUE GEORGES STEPHENSON	Tissu ouvert	4	30 m
Arles		QUAI DE LA ROQUETTE - 2	BOULEVARD GEORGES CLEMENCEAU	RUE DE PROVENCE	Tissu ouvert	4	30 m
Arles		ROUTE DE CRAU - N453	RUE SEMEBIER	RUE LABRUYERE	Tissu ouvert	4	30 m
Arles		RUE ANATOLE FRANCE - 1	PLACE DE LA REVOLUTION	RUE SEMEBIER	Tissu ouvert	5	10 m
Arles		RUE DE LA CAVALIERE - 1	RUE DE LA REPUBLIQUE	QUAI MARX DORMUY	Tissu ouvert	4	30 m
Arles		RUE DE LA CAVALIERE	RUE ANDRE BENOIT	GIRATOIRE - LIMITE D'AGGLO	Tissu ouvert	4	30
Arles		RUE GAMBETTA - 1	PLACE LAMARTINE	PONT DE TRINQUETAILLE	Tissu ouvert	3	100 m
Arles		RUE MARIUS ALLARD - 1	RUE ALBERT SAMAIN	QUAI DE TRINQUETAILLE	Tissu ouvert	4	30 m
Aubagne	A50	A50 - 1	CHEMIN DU TEMPLE	RUE VOLTAIRE	Tissu ouvert	3	100 m
Aubagne	A50	A50 - 2	AUBAGNE (A 502)	PLACE ANTONNELLE	Tissu ouvert	3	100 m
Aubagne	A501	A501 - 1	PK 26+377	AVENUE DE HONGRIE	Tissu ouvert	4	30 m
Aubagne	A501	A501 - 2	PK 0+000	LIMITE COMMUNE LA PENNEH	Tissu ouvert	1	300 m
Aubagne	A502	A502 - 1	A50	Limite commune Roquefort-la-Bédoule	Tissu ouvert	1	300 m
Aubagne	A52	A52 - 1	PK 12+768	AUBAGNE NORD	Tissu ouvert	1	300 m
				PK 2+600	Tissu ouvert	2	250 m
				D8N	Tissu ouvert	1	300 m
				Limite commune Roquevaire	Tissu ouvert	1	300 m

Commune	Numéro	Nom du tronçon	Origine	Fin	Tissu	Catégorie	Largeur secteur affectée
Aubagne	A52	A52 - 2	PK 24+000	PK 26+600	Tissu ouvert	1	300 m
Aubagne	A52	A52 - 3	PK 21+200	PK 24+000	Tissu ouvert	2	250 m
Aubagne	D2	D2 - 1	COURS MARECHAL FOCH	LIMITE COMMUNE GEMENOS	Tissu ouvert	4	30 m
Aubagne	D2	D2 - 2	COURS BARTHELEMY	LIMITE COMMUNE PENNE HUIVEAUNE	Tissu ouvert	4	30 m
Aubagne	D366	D366 - 1	SORTIE AGGLO PONT ETOILE	ENTREE ST P LES AUBAGNES	Tissu ouvert	3	100 m
Aubagne	D366	D366 - 2	SORTIE ST P LES AUBAGNES	LIMITE COMMUNE GEMENOS	Tissu ouvert	3	100 m
Aubagne	D366	D366 - 3	RD66	SORTIE AGGLO PONT ETOILE	Tissu ouvert	4	30 m
Aubagne	D366	D366 - 4	ENTREE ST P LES AUBAGNES	SORTIE ST P LES AUBAGNES	Tissu ouvert	4	30 m
Aubagne	D42	AVENUE DU 21 AOUT 1944 - 1	AVENUE DES SOEURS GASTINE	AVENUE DES GOUMS	Tissu ouvert	3	100 m
Aubagne	D42	BOULEVARD EMILE COMBES - 1	CH DES ESPILLIERES	AVENUE DES SOEURS GASTINE	Tissu ouvert	3	100 m
Aubagne	D42	RUE JEAN MERMOZ - 1	AVENUE DU 18 MARS 1962	RD 559A	Tissu ouvert	3	100 m
Aubagne	D43A	AVENUE DE GARLABAN - 1	RD96	AVENUE GABRIEL PERI	Tissu ouvert	3	100 m
Aubagne	D43A	D43A - 1	ROUTE DE LA CIOTAT	AVENUE DE GARLABAN	Tissu ouvert	3	100 m
Aubagne	D43C	D43C - 1	D396	D8N	Tissu ouvert	4	30 m
Aubagne	D8N	D8N - 4	RD43A	LIMITE COMMUNE GEMENOS	Tissu ouvert	2	250 m
Aubagne	D96	D96 - 2	ENTREE AGGLO PONT DE L'ETOILE	RD396	Tissu ouvert	4	30 m
Aubagne	D96	D96 - 3	ECHANGEUR AUBAGNE NORD	ENTREE AGGLO PONT DE L'ETOILE	Tissu ouvert	3	100 m
Aubagne		AVENUE DES GOUMS - 1	AVENUE DES SOEURS GASTINE	AVENUE DU 21 AOUT 1944	Tissu ouvert	4	30 m
Aubagne		AVENUE MARCEL PAGNOL - 2	ALLEE ROBERT GOVI	ALLEE DES FAIENCIERS	Tissu ouvert	3	100 m
Aubagne		AVENUE SIMON LAGUNAS - 1	AVENUE ANTOINE BOYER	AVENUE DES GOUMS	Tissu ouvert	3	100 m
Aubagne		BOULEVARD GAMBETTA - 2	RUE DE LA REPUBLIQUE	CHEMIN SAINT-MICHEL	Tissu ouvert	3	100 m
Aubagne		BOULEVARD MARCEL PAGNOL - 1	D43	CHEMIN DE LA PLANQUE	Tissu ouvert	3	100 m
Aubagne		CHEMIN DE LA PLANQUE - 1	AVENUE ELZEARD ROUGIER	MONTÉE DES AIRS	Tissu ouvert	3	100 m
Aubagne		CHEMIN DES ESPILLIERES - 1	AVENUE DU 19 MARS 1962	AVENUE DE VERDUN	Tissu ouvert	3	100 m
Aubagne		CHEMIN SAINT-MICHEL - 1	RUE LIEUTENANT AUGUSTIN FLANDI	MONTÉE DES AIRS	Tissu ouvert	3	100 m
Aubagne		FROM PIERRE BLANCARD - 1	AVENUE ROGER SALENGRO	AVENUE PARIS TIEUX BOYER	Tissu ouvert	3	100 m
Aubagne		RUE DE LA DELPHINE - 1	CHEMIN SAINT-MICHEL	RUE JEU DU BALLON	Tissu ouvert	2	250 m
Aubagne		RUE DOCTEUR BARTHELEMY - 1	AVENUE ROGER SALENGRO	AVENUE ANTOINE BOYER	Tissu ouvert	3	100 m
Aubagne		RUE JEU DE BALLON - 1	BOULEVARD GAMBETTA	BOULEVARD JEAN JAURÈS	Tissu ouvert	2	250 m
Auriol	A52	A52 - 4	Limite commune La Destrousse	Limite commune La Bouladissen	Tissu ouvert	1	300 m
Auriol	A52	A52 - 5	Limite commune Roquevaire	Limite commune La Destrousse	Tissu ouvert	1	300 m
Auriol	A521	A521 - 1	Limite commune Roquevaire	PK 2+500	Tissu ouvert	2	250 m
Auriol	D560	D560 - 1	FIN RUE EN U	FIN LIMITATION 40 KMH	Tissu ouvert	4	30 m
Auriol	D560	D560 - 2	LIMITATION 40 KMH	DÉBUT RUE EN U	Tissu ouvert	4	30 m
Auriol	D560	D560 - 3	FIN AGGLO PONT DE JOUX	ENTRÉE AGGLO AURICOL	Tissu ouvert	2	250 m
Auriol	D560	D560 - 4	ENTRÉE AGGLO AURIOL	LIMITATION 40 KMH	Tissu ouvert	3	100 m
Auriol	D560	D560 - 5	RD66	FIN AGGLO PONT DE JOUX	Tissu ouvert	3	100 m
Auriol	D560	D560 - 6	FIN LIMITATION 40 KMH	A503	Tissu ouvert	3	100 m
Auriol	D560	D560 - 7	DÉBUT RUE EN U	FIN RUE EN U	Tissu ouvert	2	250 m
Auriol	D560	D560 - 8	A503	LIMITE DÉPT DU VAR	Tissu ouvert	2	250 m
Auriol	D96	D96 - 4	LIMITE COMMUNE LA DESTROUSSE	LIMITE COMMUNE ROQUEVAIRE RD560	Tissu ouvert	3	100 m
Barbentane	D35	D35 - 1	SORTIE AGGLO BARBENTANE	LIMITE COMMUNE ROGNONAS	Tissu ouvert	3	100 m
Barbentane	D35	D35 - 2	LIMITE COMMUNE BOURBON	ENTRÉE AGGLO BARBENTANE	Tissu ouvert	3	100 m
Barbentane	D35	D35 - 3	SORTIE AGGLO BARBENTANE	ENTRÉE AGGLO BARBENTANE	Tissu ouvert	4	30 m
Barbentane	D570N	D570N - 4	LIMITE COMMUNE ROGNONAS	LIMITE COMMUNE ROGNONAS	Tissu ouvert	2	250 m
Balçodène	A52	A52 - 5	Limite commune Peypin	Limite commune Fuveau	Tissu ouvert	1	300 m
Balçodène	D96	D96 - 5	LIMITE COMMUNE FUYEAU	LIMITE COMMUNE PEYPIN	Tissu ouvert	3	100 m
Barre-Hélang	D113	D113 - 2	LIMITE COMMUNE ROGNAC	LIMITE COMMUNE LA-FARE-LES-OLIVIERS	Tissu ouvert	2	250 m
Barre-Hélang	D21F	D21F - 1	D21F	D113	Tissu ouvert	3	100 m
Barre-Hélang	D21F	D21F - 2	D21F	D113	Tissu ouvert	3	100 m
Bouc-Bel-Air	A51	A51 - 3	LES 3 PIGEONS	LIMITE COMMUNE CABRIÈS	Tissu ouvert	1	300 m
Bouc-Bel-Air	A515	A515 - 1	A51	D6	Tissu ouvert	1	300 m
Bouc-Bel-Air	D6	D6 - 1	LIMITE COMMUNE CABRIÈS	A515	Tissu ouvert	1	250 m
Bouc-Bel-Air	D6	D6 - 2	A515	LIMITE COMMUNE SIMIANE-COLLONGUE	Tissu ouvert	3	100 m
Bouc-Bel-Air	D6	D6 - 3	LIMITE COMMUNE SIMIANE-COLLONGUE	LIMITE COMMUNE GARDANNE	Tissu ouvert	1	300 m
Bouc-Bel-Air	D60	D60 - 2	D50A	Limite commune Gardanne	Tissu ouvert	4	30 m
Bouc-Bel-Air	D60N	D60N - 1	RD9N	RD60	Tissu ouvert	4	30 m
Bouc-Bel-Air	D8N	D8N - 5	LIMITATION 50KMH	LIMITE COMMUNE LES PENNES-M	Tissu ouvert	4	30 m
Bouc-Bel-Air	D8N	D8N - 6	LIMITE COMMUNE AIX EN PROVENCE	LIMITATION 50KMH	Tissu ouvert	3	100 m
Boulbon	D35	D35 - 4	LIMITE COMMUNE BARBENTANE	SORTIE AGGLO BOULBON	Tissu ouvert	3	100 m
Cabannes	A7	A7 - 1	Limite commune Plan d'Orge	Limite commune Noves	Tissu ouvert	1	300 m
Cabriès	A51	A51 - 4	LIMITE COMMUNE LES PENNES-MIRABEAU	LIMITE COMMUNE BOUC-BEL-AIR	Tissu ouvert	1	300 m
Cabriès	D543	D543 - 3	ENTRÉE AGGLO CALAS	SORTIE AGGLO CALAS	Tissu ouvert	4	30 m
Cabriès	D543	D543 - 4	RD9 LIMITE COMMUNE AIX	SORTIE AGGLO CALAS	Tissu ouvert	3	100 m
Cabriès	D543	D543 - 5	RD9 LIMITE COMMUNE AIX	ENTRÉE AGGLO CALAS	Tissu ouvert	4	30 m
Cabriès	D543	D543 - 6	ENTRÉE AGGLO CALAS	D6	Tissu ouvert	3	100 m
Cabriès	D6	D6 - 4	ECHANGEUR PLAN DE CAMPAGNE	LIMITE COMMUNE BOUC BEL AIR	Tissu ouvert	2	250 m
Cabriès	D6	D6 - 5	D543	LIMITE COMMUNE LES-PENNES-MIRABEAU	Tissu ouvert	3	100 m
Cabriès	D6	D6 - 6	LIMITE COMMUNE CABRIÈS	ECHANGEUR PLAN DE CAMPAGNE	Tissu ouvert	4	30 m
Cabriès	D6	D6 - 7	ECHANGEUR PLAN DE CAMPAGNE	LIMITE COMMUNE BOUC BEL AIR	Tissu ouvert	3	100 m
Cabriès	D9	D9 - 4	RD543	LIMITE COMMUNE AIX-EN-PROVENCE	Tissu ouvert	2	250 m
Cadoilve	D7	D7 - 5	LIMITE COMMUNE ST SAVOURNIN	SORTIE AGGLO CADOILVE	Tissu ouvert	4	30 m
Carnoux-en-Provence	D41E	D41E - 1	LIMITE COMMUNE CASSIS	D559A	Tissu ouvert	3	100 m
Carry-le-Rouet	D9	D9 - 5	LIMITE COMMUNE ENSUÈS-LA-REDONNE	LIMITE COMMUNE SAUSSET-LES-PINS	Tissu ouvert	2	250 m
Cassis	D41E	D41E - 2	SORTIE AGGLO CARNOUX	RD559	Tissu ouvert	3	100 m
Cassis	D559	D559 - 1	ENTRÉE AGGLO CASSIS	LIMITE COMMUNE LA CIOTAT	Tissu ouvert	3	100 m
Cassis	D559	D559 - 2	RD41E	ENTRÉE AGGLO CASSIS	Tissu ouvert	6	30 m
Cassis	D559	D559 - 3	LIMITE COMMUNE MARSEILLE	RD41E	Tissu ouvert	3	100 m
Cassis	D559A	D559A - 1	LIMITE COMMUNE ROQUEFORT BÉDOULE	LIMITE COMMUNE CASSIS	Tissu ouvert	4	30 m
Cassis	D559A	D559A - 2	LIMITE COMMUNE ROQUEFORT-LA-B	LIMITE COMMUNE CEYRESTE	Tissu ouvert	4	30 m
Cassis		AVENUE AUGUSTE FAVIER - 1	AVENUE DU MARECHAL FOCH	AVENUE JOSEPH LIAUTAUD	Tissu ouvert	4	30 m
Cassis		AVENUE DE LA MARNE - 1	AVENUE JEAN BAPTISTE COLBERT	ROUTE DE MARSEILLE	Tissu ouvert	4	30 m
Cassis		AVENUE DOCTEUR EMMANUEL AGOSTINI - 1	PLACE DE LA REPUBLIQUE	AVENUE JULES FERRY	Tissu ouvert	4	30 m
Cassis		AVENUE JULES FERRY - 2	AVENUE JOSEPH LIAUTAUD	AVENUE DE LA VIGUERIE	Tissu ouvert	4	30 m
Cassis		BRETELLE AUTOROUTE A50 - 1	A50	RD559A	Tissu ouvert	4	30 m
Cassis		BRETELLE ENTREE A50 VERS NORD - 1	D559A	A50	Tissu ouvert	4	30 m
Cassis		ROUTE PIERRE INGERT - 1	AVENUE DE PROVENCE	ROUTE DU DOCTEUR YVES BOURDES	Tissu ouvert	4	30 m
Ceyreste	A50	A50 - 3	Limite commune La Ciotat	Limite commune La Cote	Tissu ouvert	1	300 m

Commune	Numéro	Nom du tronçon	Origine	Fin	Tissu	Catégorie	Largeur secteur affectée
Ceyreste	A50	A50 - 4	Limite commune La Clotat	Limite commune La Clotat	Tissu ouvert	1	300 m
Ceyreste	A50	A50 - 5	Limite commune La Clotat	Limite commune La Clotat	Tissu ouvert	1	300 m
Ceyreste	D559A	D559A - 3	LIMITE COMMUNE CASSIS	LIMITE COMMUNE CASSIS	Tissu ouvert	4	30 m
Châteauneuf-le-Rouge	A52	A52 - 7	PK 0+000	Limite commune Fuveau	Tissu ouvert	1	300 m
Châteauneuf-le-Rouge	A8	A8 - 3	Limite commune Fuveau	Limite commune Meyreuil	Tissu ouvert	1	300 m
Châteauneuf-le-Rouge	A8	A8 - 4	Limite commune Fuveau	Limite commune Fuveau	Tissu ouvert	1	300 m
Châteauneuf-le-Rouge	A8	A8 - 5	Limite commune Fuveau	Limite commune Fuveau	Tissu ouvert	1	300 m
Châteauneuf-le-Rouge	D48	D48 - 1	Limite commune Rousslet	Limite commune Fuveau	Tissu ouvert	1	300 m
Châteauneuf-le-Rouge	D7N	D7N - 8	LIMITE COMMUNE FINEAU	D7N	Tissu ouvert	4	30 m
Châteauneuf-le-Rouge	D96	D96 - 6	LIMITE COMMUNE FINEAU	LIMITE COMMUNE MEYREUIL	Tissu ouvert	3	100 m
Châteauneuf-les-Martigues	A55	A55 - 1	LIMITE COMMUNE MARGUÉS	DEMI-ECHANGEUR DE GARDANNE	Tissu ouvert	3	100 m
Châteauneuf-les-Martigues	A55	A55 - 2	ENTREE 14	LIMITE COMMUNE ENSUES-LA-REDONNE	Tissu ouvert	1	300 m
Châteauneuf-les-Martigues	D588	D588 - 1	LIMITE COMMUNE GIGNAC-LA-NERTHE	A55	Tissu ouvert	3	100 m
Châteauneuf-les-Martigues	D9	D9 - 6	RD588	RONDPOINT ENTRE LA MEDE	Tissu ouvert	3	100 m
Châteauneuf-les-Martigues	D9	D9 - 7	RD49A	LIMITE COMMUNE ENSUES-LA-REDONNE	Tissu ouvert	2	250 m
Châteauneuf-les-Martigues	D28	D28 - 1	LIMITE COMMUNE ENSUES-LA-R	RUE PIERRE DE RONSARD	Tissu ouvert	5	10 m
Châteauneuf-les-Martigues	D28	D28 - 2	RUE DE LA SAVOIE	RD74	Tissu ouvert	2	250 m
Châteauneuf-les-Martigues	D28	D28 - 3	SCRTIE AGGLO CHATEAURENARD	LIMITE COMMUNE GRAVESON	Tissu ouvert	3	100 m
Châteauneuf-les-Martigues	D28	D28 - 4	ENTREE AGGLO CHATEAURENARD	RD571	Tissu ouvert	3	100 m
Châteauneuf-les-Martigues	D34	D34 - 1	LIMITATION 50 KMH	RD571	Tissu ouvert	4	30 m
Châteauneuf-les-Martigues	D34	D34 - 2	SCRTIE AGGLO LACRAU	LIMITE COMMUNE EYRAGUES	Tissu ouvert	3	100 m
Châteauneuf-les-Martigues	D34	D34 - 3	LIMITATION 50 KMH	SCRTIE AGGLO LACRAU	Tissu ouvert	3	100 m
Châteauneuf-les-Martigues	D571	D571 - 1	D28	RD34	Tissu ouvert	4	30 m
Châteauneuf-les-Martigues	D571	D571 - 2	SCRTIE AGGLO CHATEAURENARD	LIMITE COMMUNE EYRAGUES	Tissu ouvert	3	100 m
Châteauneuf-les-Martigues	D571	D571 - 3	AVANT FEUX	FEUX	Tissu ouvert	3	100 m
Châteauneuf-les-Martigues	D571	D571 - 4	FEUX	RD28	Tissu ouvert	2	250 m
Châteauneuf-les-Martigues	D571	D571 - 5	FIN 3 VOIES	LIMITE COMMUNE ROGNONAS	Tissu ouvert	3	100 m
Châteauneuf-les-Martigues	D571	D571 - 6	AVANT FEUX	D28	Tissu ouvert	3	250 m
Châteauneuf-les-Martigues	D571	D571 - 7	RD28	SCRTIE AGGLO CHATEAURENARD	Tissu ouvert	4	100 m
Coudoux	A8	A8 - 6	Limite commune La Fare-les-Oliviers	Coudoux PK 0+000	Tissu ouvert	1	300 m
Coudoux	A8	A8 - 7	Limite commune Ventabren	Limite commune La Fare-les-Oliviers	Tissu ouvert	1	300 m
Coudoux	D10	D10 - 2	LIMITE COMMUNE LA-FARE-LES-OLIVIER	LIMITE COMMUNE VENTABREN	Tissu ouvert	9	100 m
Coudoux	D20	D20 - 1	LIMITE COMMUNE VELAUX	RD10	Tissu ouvert	3	100 m
Cuges-les-Pins	D8N	D8N - 7	LIMITE COMMUNE GEMENOS	DEBUT RUE EN U	Tissu ouvert	3	100 m
Cuges-les-Pins	D8N	D8N - 8	DEBUT RUE EN U	FIN RUE EN U	Tissu ouvert	2	250 m
Cuges-les-Pins	D8N	D8N - 9	FIN RUE EN U	LIMITE DEPARTEMENT DU VAR	Tissu ouvert	3	100 m
Eguelles	A8	A8 - 8	Limite commune Aix-en-Provence	Limite commune Ventabren	Tissu ouvert	1	300 m
Eguelles	D10	D10 - 3	LIMITE COMMUNE VENTABREN	LIMITE COMMUNE AIX-EN-PROVENCE	Tissu ouvert	3	100 m
Eguelles	D543	D543 - 7	SCRTIE AGGLO EGUILLES	LIMITE COMMUNE AIX-EN-PROVENCE	Tissu ouvert	3	100 m
Eguelles	D543	D543 - 8	CHEMIN MICHEL CIONI	AVENUE PAUL MAGALLON	Tissu ouvert	4	30 m
Ensues-la-Redonne	A55	A55 - 3	LIMITE COMMUNE LE ROVE	LIMITE COMMUNE ENSUES-LA-REDONNE	Tissu ouvert	1	300 m
Ensues-la-Redonne	A55	A55 - 4	LIMITE COMMUNE GIGNAC-LA-NERTHE	LIMITE COMMUNE CHATEAUNEUF-LE-ROUGE	Tissu ouvert	1	300 m
Ensues-la-Redonne	D48A	D48A - 1	D9	LIMITE COMMUNE GIGNAC-LA-NERTHE	Tissu ouvert	4	30 m
Ensues-la-Redonne	D5	D5 - 1	RD48E	RD8D	Tissu ouvert	4	30 m
Ensues-la-Redonne	D5	D5 - 2	LIMITE COMMUNE LE ROVE	RD48E	Tissu ouvert	3	100 m
Ensues-la-Redonne	D9	D9 - 8	RD48A	LIMITE COMMUNE CHATEAUNEUF-LE-ROUGE	Tissu ouvert	2	250 m
Ensues-la-Redonne	D9	D9 - 9	LIMITE COMMUNE CARRY-LE-ROUET	RD48A	Tissu ouvert	2	250 m
Eygalières	D29	D29 - 1	LIMITE COMMUNE NOLLÈGES	LIMITE COMMUNE ST-REMY-DE-PROVENCE	Tissu ouvert	3	100 m
Eygalières	D17D	D17D - 6	LIMITE COMMUNE LAMANDON	RD17	Tissu ouvert	3	100 m
Eygalières	D17E	D17E - 1	D72B	D17	Tissu ouvert	4	30 m
Eygalières	D17E	D17E - 2	D17	D17D	Tissu ouvert	3	100 m
Eygalières	D59	D59 - 1	SCRTIE AGGLO EYRAGUES	LIMITE COMMUNE SALON-DE-PROVENCE	Tissu ouvert	3	100 m
Eyragues	D34	D34 - 4	RD571	LIMITE COMMUNE CHATEAURENARD	Tissu ouvert	3	100 m
Eyragues	D571	D571 - 10	SCRTIE AGGLO EYRAGUES	LIMITE COMMUNE ST-REMY-DE-PROVENCE	Tissu ouvert	3	100 m
Eyragues	D571	D571 - 8	LIMITE COMMUNE CHATEAURENARD	SCRTIE AGGLO EYRAGUES	Tissu ouvert	3	100 m
Eyragues	D571	D571 - 9	ENTREE AGGLO EYRAGUES	SCRTIE AGGLO EYRAGUES	Tissu ouvert	4	30 m
Fontvieille	D17	D17 - 4	SCRTIE AGGLO FONTVIEILLE	AVENUE FREDERIC MISTRAL	Tissu ouvert	4	30 m
Fontvieille	D17	D17 - 5	LIMITE COMMUNE ARLÈS	AVENUE DE TARASCON	Tissu ouvert	4	30 m
Fontvieille	D17	D17 - 6	D33	D62	Tissu ouvert	4	30 m
Fontvieille	D17	D17 - 7	LIMITE COMMUNE PARDOU	SCRTIE AGGLO FONTVIEILLE	Tissu ouvert	3	100 m
Fos-sur-Mer	D268	D268 - 2	LIMITE COMMUNE PORT-ST-LOUIS-DU-RHÔNE	LIMITE COMMUNE PORT-ST-LOUIS-DU-RHÔNE	Tissu ouvert	3	100 m
Fos-sur-Mer	D268	D268 - 3	RD568	LIMITE COMMUNE SALINS DE GIRAUD	Tissu ouvert	3	100 m
Fos-sur-Mer	D268	D268 - 4	LIMITE COMMUNE PORT-ST-LOUIS-DU-RHÔNE	LIMITE COMMUNE PORT-ST-LOUIS-DU-RHÔNE	Tissu ouvert	3	100 m
Fos-sur-Mer	N568	N568 - 10	D268	SCRTIE ROND POINT	Tissu ouvert	3	100 m
Fos-sur-Mer	N568	N568 - 11	RN 569	CARREFOUR ST-GERVAIS	Tissu ouvert	3	100 m
Fos-sur-Mer	N568	N568 - 2	RN 569	CARREFOUR ST-GERVAIS	Tissu ouvert	3	100 m
Fos-sur-Mer	N568	N568 - 3	RN 113	RD 288	Tissu ouvert	2	250 m
Fos-sur-Mer	N568	N568 - 4	CARREFOUR ST-GERVAIS	RD 508 PORT DE BIOC	Tissu ouvert	1	300 m
Fos-sur-Mer	N568	N568 - 5	RN 568	CARREFOUR ST-GERVAIS	Tissu ouvert	1	300 m
Fos-sur-Mer	N568	N568 - 6	SCRTIE ROND POINT	RUE CHARLES KADDOLZ	Tissu ouvert	2	250 m
Fos-sur-Mer	N568	N568 - 7	RN 569	CARREFOUR ST-GERVAIS	Tissu ouvert	2	250 m
Fos-sur-Mer	N568	N568 - 8	CARREFOUR DU GUIGONNET	IMPASSE BERTET	Tissu ouvert	3	100 m
Fos-sur-Mer	N568	N568 - 9	RN 569	CARREFOUR ST-GERVAIS	Tissu ouvert	1	300 m
Fos-sur-Mer	EX RN845 - 1	EX RN845 - 1	RN546-CARREFOUR DES JONCS	RN568-CARREFOUR ST-GERVAIS	Tissu ouvert	3	100 m
Fuveau	A52	A52 - 8	Limite commune Belcodène	Limite commune Châteauneuf-le-Rouge	Tissu ouvert	1	300 m
Fuveau	A8	A8 - 10	Limite commune Châteauneuf-le-Rouge	Limite commune Châteauneuf-le-Rouge	Tissu ouvert	1	300 m
Fuveau	A8	A8 - 9	Limite commune Châteauneuf-le-Rouge	Limite commune Châteauneuf-le-Rouge	Tissu ouvert	1	300 m
Fuveau	D46	D46 - 2	RD8	AVENUE ALEXANDRE PHILIP	Tissu ouvert	4	30 m
Fuveau	D46	D46 - 3	D46	AVENUE ALEXANDRE PHILIP	Tissu ouvert	3	100 m
Fuveau	D46	D46 - 4	LIMITE COMMUNE GRÉASQUE	D6	Tissu ouvert	4	30 m
Fuveau	D46A	D46A - 1	LIMITE COMMUNE GARDANNE	LIMITE COMMUNE CHATEAUNEUF-LE-ROUGE	Tissu ouvert	4	30 m
Fuveau	D6	D6 - 8	LIMITE COMMUNE GRÉASQUE	LIMITE COMMUNE GRÉASQUE	Tissu ouvert	3	100 m
Fuveau	D6	D6 - 9	LIMITE COMMUNE ROUSSET	LIMITE COMMUNE PEYNIER	Tissu ouvert	2	250 m
Fuveau	D96	D96 - 7	LIMITE COMMUNE ROUSSET	LIMITE COMMUNE MEYREUIL	Tissu ouvert	2	250 m
Fuveau	D96	D96 - 8	RD8	LIMITE COMMUNE CHATEAUNEUF-LE-ROUGE	Tissu ouvert	3	100 m
Fuveau	D96	D96 - 9	RD8	RD48	Tissu ouvert	2	250 m
Gardanne	D46A	D46A - 2	LIMITE COMMUNE BELCODÈNE	RD46	Tissu ouvert	3	100 m
Gardanne	D46A	D46A - 2	CROISEMENT RD6	ROND POINT CHEMIN FER	Tissu ouvert	3	100 m

Commune	Numéro	Nom du tronçon	Origine	Fin	Tissu	Catégorie	Largeur secteur affectée
Gardanne	D46A	D46A - 3	LIMITE COMMUNE FUVEAU	AVENUE DE NICE	Tissu ouvert	3	100 m
Gardanne	D68	D68 - 1	LIMITE COMMUNE MIMET	AGGLO DE GARDANNE	Tissu ouvert	4	30 m
Gardanne	D58A	D58A - 1	LIMITATION 30 KM/H	FIN LIMITATION 30 KM/H	Tissu ouvert	4	30 m
Gardanne	D58A	D58A - 2	FIN LIMITATION 30 KM/H	RD58	Tissu ouvert	3	100 m
Gardanne	D58A	D58A - 3	AGGLO GARDANNE	LIMITATION 30 KM/H	Tissu ouvert	3	100 m
Gardanne	D6	D6 - 10	LIMITE COMMUNE BOUC-BEL-AIR	D46A	Tissu ouvert	1	300 m
Gardanne	D6	D6 - 11	LIMITATION 90 KM/H	LIMITE COMMUNE MEYREUIL	Tissu ouvert	2	250 m
Gardanne	D6	D6 - 12	RD7	LIMITATION 90 KM/H	Tissu ouvert	3	100 m
Gardanne	D60	D60 - 1	Limite commune Bouc-Bel-Air	AVENUE D'ARMENIE	Tissu ouvert	4	30 m
Gardanne	D7	D7 - 6	FIN LIMITATION 50 KM/H	RD6	Tissu ouvert	2	250 m
Gardanne	D7	D7 - 7	LIMITE COMMUNE AIX EN PROVENCE	LIMITATION 70 KM/H	Tissu ouvert	2	250 m
Gardanne	D7	D7 - 8	LIMITATION 70 KM/H	FIN LIMITATION 50 KM/H	Tissu ouvert	3	100 m
Gardanne		AVENUE D'ARMENIE - 1	D6	RONDPONT D60	Tissu ouvert	4	30 m
Gardanne		AVENUE VICTOR HUGO - 4	ENTREE AGGLOMERATION	BOULEVARD CARNOT	rué en U	3	100 m
Gardanne		BOULEVARD CARNOT - 2	RUE JULES FERRY	RONDPONT DES PHOCEENS	rué en U	2	250 m
Gardanne		BOULEVARD PAUL CEZANNE - 1	RUE MISTRAL	RONDPONT DU 19 MARS 1962	Tissu ouvert	4	30 m
Gardanne		BOULEVARD PONT DE PETON - 1	AVENUE HENRI MATHISSE	BOULEVARD PAUL CEZANNE	Tissu ouvert	4	30 m
Gardanne		BRETELLE D6 - 1	D6	D80	Tissu ouvert	4	30 m
Gardanne		BRETELLE DE LA PLAINE - 1	D58A	AVENUE d'Armenie	Tissu ouvert	4	30 m
Gardanne		BRETELLE DE LA PLAINE - 2	AVENUE D'ARMENIE	BRETELLE DE LA PLAINE	Tissu ouvert	4	30 m
Gardanne		COURS DE LA REPUBLIQUE - 1	RUE BORELY	AVENUE LEO LAGRANGE	Tissu ouvert	3	100 m
Gardanne		COURS FORBIN - 1	RUE JULES FERRY	rué en U	3	100 m	
Gardanne		ROUTE BLANCHE - 1	CHEMIN DU JUBILE DE TRETIS	CHEMIN DU JUBILE DE TRETIS	Tissu ouvert	4	30 m
Gardanne		RUE DU PETIT CHEM D'AIX - 1	CHEMIN DEPARTEMENTAL 7	CHEMIN DE RAMBERT	Tissu ouvert	4	30 m
Gardanne		RUE JULES FERRY - 1	RONDPONT DU 19 MARS 1962	COURS FORBIN	Tissu ouvert	4	30 m
Gemenos	D2	D2 - 3	LIMITE COMMUNE AUBAGNE	RD366	Tissu ouvert	4	30 m
Gemenos	D396	D396 - 5	ENTREE AGGLO GEMENOS	SORTIE AGGLO GEMENOS	Tissu ouvert	4	30 m
Gemenos	D396	D396 - 6	SORTIE AGGLO GEMENOS	RD8N	Tissu ouvert	3	100 m
Gemenos	D396	D396 - 7	LIMITE COMMUNE AUBAGNE	ENTREE AGGLO GEMENOS	Tissu ouvert	3	100 m
Gemenos	D42E	D42E - 1	SORTIE AGGLO GEMENOS	RD8N	Tissu ouvert	3	100 m
Gemenos	D42E	D42E - 2	RD396	SORTIE AGGLO GEMENOS	Tissu ouvert	4	30 m
Gemenos	D8N	D8N - 10	RD42E	LIMITE COMMUNE CUGES LES PINS	Tissu ouvert	3	100 m
Gemenos	D8N	D8N - 11	LIMITE COMMUNE AUBAGNE	RD42E	Tissu ouvert	2	250 m
Gignac-la-Nerthe	A55	A55 - 5	LIMITE COMMUNE LE ROVE	LIMITE COMMUNE LE ROVE	Tissu ouvert	1	300 m
Gignac-la-Nerthe	A55	A55 - 6	LIMITE COMMUNE ENSUES-LA-R	LIMITE COMMUNE ENSUES-LA-REDONNE	Tissu ouvert	1	300 m
Gignac-la-Nerthe	A55	A55 - 7	LIMITE COMMUNE LES PENNES-MIRABEAU	LIMITE COMMUNE GIGNAC-LA-NERTHE	Tissu ouvert	1	300 m
Gignac-la-Nerthe	D20	D20 - 2	RD368	LIMITE COMMUNE MARGNANE	Tissu ouvert	4	30 m
Gignac-la-Nerthe	D368	D368 - 1	LIMITE COMMUNE LES PENNES-MIRABEAU	RD588	Tissu ouvert	3	100 m
Gignac-la-Nerthe	D48A	D48A - 2	LIMITE COMMUNE ENSUES-LA-R	D588	Tissu ouvert	4	30 m
Gignac-la-Nerthe	D48A	D48A - 3	RD568	RD48C	Tissu ouvert	3	100 m
Gignac-la-Nerthe	D48A	D48A - 4	RD48C	RN368	Tissu ouvert	4	30 m
Gignac-la-Nerthe	D568	D568 - 2	LIMITE COMMUNE CHATEAUNEUF-LES-MARTIGUES	A55	Tissu ouvert	3	100 m
Gignac-la-Nerthe		BRETELLE SORTIE ASS - 1	A55	D588	Tissu ouvert	3	100 m
Gignac-la-Nerthe		BRETELLE SORTIE ASS - 2	A55	D568	Tissu ouvert	3	100 m
Grans	A54	A54 Est - 1	Limite commune Salon-de-Provence	Limite commune Salon-de-Provence	Tissu ouvert	1	300 m
Grans	A54	A54 Est - 2	Limite commune Salon-de-Provence	Limite commune Salon-de-Provence	Tissu ouvert	1	300 m
Grans	D113	D113 - 3	LIMITE COMMUNE SALON-DE-PROVENCE	LIMITE COMMUNE SALON-DE-PROVENCE	Tissu ouvert	3	100 m
Grans	D113	D113 - 4	LIMITE COMMUNE SALON-DE-PROVENCE	A54	Tissu ouvert	2	250 m
Grans	D16	D16 - 1	RD19	LIMITE COMMUNE SALON-DE-PROVENCE	Tissu ouvert	4	30 m
Grans	D19	D19 - 1	LIMITE COMMUNE LANEON-PROVENCE	RD99	Tissu ouvert	3	100 m
Grans	D69	D69 - 1	LIMITE COMMUNE SALON-DE-PROVENCE	RN69	Tissu ouvert	3	100 m
Grans	N569	N569 - 1	RN 113	LIMITE COMMUNE GRANS	Tissu ouvert	3	100 m
Graveson	D28	D28 - 5	RD519N	LIMITE COMMUNE CHATEAURENARD	Tissu ouvert	3	100 m
Graveson	D35	D35 - 5	RD28-R080	RD970	Tissu ouvert	2	250 m
Graveson	D570N	D570N - 5	LIMITE COMMUNE ROSIGNAS	RD28	Tissu ouvert	2	250 m
Graveson	D570N	D570N - 6	LIMITE COMMUNE MAILLANE	RD28-R080	Tissu ouvert	3	100 m
Gréasque	D45	D45 - 6	LIMITE COMMUNE GREASQUE	LIMITATION 50 KM/H	Tissu ouvert	3	100 m
Gréasque	D45	D45 - 6	RD46A	LIMITE COMMUNE ST SAVOURNIN	Tissu ouvert	4	30 m
Gréasque	D46	D46 - 7	SORTIE AGGLO GREASQUE	RD46A	Tissu ouvert	3	100 m
Gréasque	D46	D46 - 8	RD46A	LIMITE COMMUNE ST SAVOURNIN	Tissu ouvert	3	100 m
Gréasque	D46	D46 - 9	SORTIE AGGLO GREASQUE	LIMITATION 50 KM/H	Tissu ouvert	4	30 m
Gréasque	D46A	D46A - 4	FIN LIMITATION 70 KM/H	RD46	Tissu ouvert	4	30 m
Gréasque	D46A	D46A - 5	FIN LIMITATION 70 KM/H	LIMITE COMMUNE FUVEAU	Tissu ouvert	3	100 m
Istres	D16	D16 - 2	LIMITE COMMUNE MIRAMAS	COR DE SUFFREN	Tissu ouvert	3	100 m
Istres	D5	D5 - 3	AVENUE DES ANCIENS COMBATTANTS	LIMITE COMMUNE ST-MITRE-LES-REMPARTS	Tissu ouvert	2	250 m
Istres	D5	D5 - 4	LIMITE COMMUNE ST-MARTIN-DE-CRAU	D569N	Tissu ouvert	3	100 m
Istres	D569N	D569N - 1	AVENUE AUGUSTE PONS	ENTREE AGGLO ISTRES	Tissu ouvert	3	100 m
Istres	D569N	D569N - 2	ENTREE AGGLO ISTRES	CHEMIN DES BELLONS	Tissu ouvert	4	30 m
Istres	N1569	N1569 - 1	RN 569	GIRATOIRE DU TUBE	Tissu ouvert	2	250 m
Istres	N1569	N1569 - 2	AVENUE RADOLFZELL	LIMITE COMMUNE MIRAMAS	Tissu ouvert	2	250 m
Istres	N1569	N1569 - 3	RN 569	GIRATOIRE DU TUBE	Tissu ouvert	3	100 m
Istres	N569	N569 - 2	RN568	RN 1569	Tissu ouvert	3	100 m
Istres		AVENUE DES ANCIENS COMBATTANTS - 1	AVENUE FELIX GOUIN	AVENUE RADOLFZELL	Tissu ouvert	4	30 m
Istres		AVENUE DES BOLLÉS - 1	AVENUE RADOLFZELL	COR DE SUFFREN	Tissu ouvert	4	30 m
Istres		AVENUE FELIX GOUIN - 1	AVENUE ADAM DE CRAPONNE	AVENUE RAYMOND FILIPPI	Tissu ouvert	3	100 m
Istres		AVENUE GUYNEMER - 1	AVENUE SAINT EXUPERY	AVENUE SAINT EXUPERY	Tissu ouvert	4	30 m
Istres		AVENUE MARCEL ROUSTAND - 1	BOULEVARD VICTOR HUGO	COR DE SUFFREN	Tissu ouvert	4	30 m
Istres		AVENUE RADOLFZELL - 1	AVENUE DES ANCIENS COMBATTANTS	RONDPONT MARCEL DASSAULT	Tissu ouvert	3	100 m
Istres		AVENUE RADOLFZELL - 2	AVENUE DES ANCIENS COMBATTANTS	AVENUE ALDERIC CHAVE	Tissu ouvert	4	30 m
Istres		AVENUE RAYMOND FILIPPI - 1	AVENUE RADOLFZELL	AVENUE FELIX GOUIN	Tissu ouvert	3	100 m
Istres		AVENUE SAINT-EXUPERY - 1	AVENUE ADAM DE CRAPONNE	CHEMIN DES BELLONS	Tissu ouvert	3	100 m
Istres		BOULEVARD JEAN JACQUES PRAT - 1	AVENUE FELIX GOUIN	AVENUE HELENE BOUCHER	Tissu ouvert	3	100 m
Istres		BOULEVARD VICTOR HUGO - 1	AVENUE HELENE BOUCHER	AVENUE MARCEL ROUSTAND	Tissu ouvert	4	30 m
Istres		COR DE SUFFREN - 1	CHEMIN DU ROUCIER	ROUTE DE SAINT-CHARMAS	Tissu ouvert	2	250 m
Jouques	A51	A51 - 5	Limite commune Peyrolles-en-Provence	Limite commune Peyrolles-en-Provence	Tissu ouvert	3	100 m
Jouques	D591	D591 - 1	SORTIE AGGLO JOUQUES	LIMITE COMMUNE PEYROLLES-EN-PROVENCE	Tissu ouvert	4	30 m
Jouques	D591	D591 - 2	SORTIE AGGLO JOUQUES	RD96	Tissu ouvert	3	100 m
Jouques	D592	D592 - 1	LIMITE COMMUNE ST-PAUL-LES-DURANCE		Tissu ouvert	3	100 m

Commune	Numéro	Nom du tronçon	Origine	Fin	Tissu	Catégorie	Largeur secteur affectée
Jougues	D96	D96-19	LIMITE COMMUNE PEYROLLES-EN-PROVENCE	LIMITE DÉPARTEMENT VAUCLUSE	Tissu ouvert	3	100 m
La Barben	D15	D15-1	D472A	LIMITE COMMUNE PELISSANNE	Tissu ouvert	3	100 m
La Barben	D15	D15-2	LIMITE COMMUNE PELISSANNE	LIMITE COMMUNE LAMBESC	Tissu ouvert	3	100 m
La Boulladisse	A52	A52-10	Limite commune Peypin	Limite commune Peypin	Tissu ouvert	1	300 m
La Boulladisse	A52	A52-9	Limite commune Auzol	Limite commune La Destrousse	Tissu ouvert	1	300 m
La Boulladisse	D8	D8-1	ENTREE AGGLO LA BOULLADISSE	LIMITE COMMUNE PEYPIN	Tissu ouvert	4	30 m
La Boulladisse	D8	D8-2	LIMITE COMMUNE PEYPIN	ENTREE AGGLO LA BOULLADISSE	Tissu ouvert	3	100 m
La Boulladisse	D96	D96-11	ENTREE AGGLO LA BOULLADISSE	DEBUT RUE EN U	Tissu ouvert	4	30 m
La Boulladisse	D96	D96-12	FIN RUE EN U	SORTIE AGGLO LA BOULLADISSE	Tissu ouvert	4	30 m
La Boulladisse	D96	D96-13	DEBUT RUE EN U	FIN RUE EN U	Tissu ouvert	2	250 m
La Boulladisse	D96	D96-14	SORTIE AGGLO LA BOULLADISSE	LIMITE COMMUNE PEYPIN	Tissu ouvert	3	100 m
La Ciotat	A50	A50-6	Limite commune Ceyreste	Limite commune Roquefort-la-Bédoule	Tissu ouvert	1	300 m
La Ciotat	A50	A50-7	Limite commune Ceyreste	Limite commune Ceyreste	Tissu ouvert	1	300 m
La Ciotat	A50	A50-8	Limite commune Ceyreste	Limite commune Ceyreste	Tissu ouvert	1	300 m
La Ciotat	A50	A50-9	Limite commune Ceyreste	PK 42+622	Tissu ouvert	1	300 m
La Ciotat	D40B	D40B-1	D559	BOULEVARD BEAU RIVAGE	Tissu ouvert	3	100 m
La Ciotat	D40B	D40B-2	CH DES ARBOUSIERS	AVENUE DU SERPOLET	Tissu ouvert	3	100 m
La Ciotat	D559	D559-4	SORTIE AGGLO LA CIOTAT	LIMITE COMMUNE CASSIS	Tissu ouvert	3	100 m
La Ciotat	D559	D559-5	SORTIE AGGLO LA CIOTAT	LIMITE DEPARTEMENT DU VAR	Tissu ouvert	2	250 m
La Ciotat		AVENUE DU PUIITS DE BRUNET - 1	CH DE FARDELCOUP	RONCPOINT DU MARECHAL DE LATRE DE TASSIGNY	Tissu ouvert	4	30 m
La Ciotat		AVENUE DU SERPOLET - 1	D40B	IMPASSE DU SERPOLET	Tissu ouvert	4	30 m
La Ciotat		AVENUE JEAN GRAILLE - 1	AVENUE CAMUSSO	AVENUE CROZET	Tissu ouvert	4	30 m
La Ciotat		AVENUE LOUIS CROZET - 1	AVENUE JEAN GRAILLE	AVENUE DES MICOCOULIERS	Tissu ouvert	4	30 m
La Ciotat		BOULEVARD BEAU RIVAGE - 1	AVENUE DU PRESIDENT WILSON	AVENUE PIERRE ROVARCH	Tissu ouvert	4	30 m
La Ciotat		BRETELLE ENTREE A50 VERS EST - 1	D40B	A50	Tissu ouvert	3	100 m
La Ciotat		BRETELLE SORTIE A50 VERS EST - 1	PEYNGE D40B	A50	Tissu ouvert	3	100 m
La Ciotat		BRETELLE SORTIE A50 VERS OUEST - 1	A50	PEYNGE D40B	Tissu ouvert	4	30 m
La Destrousse	A52	A52-11	Limite commune La Boulladisse	PEYNGE D40B	Tissu ouvert	3	100 m
La Destrousse	A52	A52-12	Limite commune La Boulladisse	Limite commune Peypin	Tissu ouvert	3	100 m
La Destrousse	A52	A52-13	Limite commune Auzol	Limite commune La Boulladisse	Tissu ouvert	1	300 m
La Destrousse	D7	D7-10	LIMITE COMMUNE PEYPIN	ENTREE AGGLO LA DESTROUSSE	Tissu ouvert	3	100 m
La Destrousse	D7	D7-11	DEBUT RUE EN U	RD95	Tissu ouvert	3	100 m
La Destrousse	D7	D7-9	ENTREE AGGLO LA DESTROUSSE	DEBUT RUE EN U	Tissu ouvert	4	30 m
La Destrousse	D8	D8-3	LIMITE COMMUNE PEYPIN	RD65	Tissu ouvert	4	30 m
La Destrousse	D96	D96-15	LIMITE COMMUNE AJRICAL	LIMITE COMMUNE LA BOULLADISSE	Tissu ouvert	3	100 m
La Fare-les-Oliviers	A7	A7-2	Limite commune Coudoux	Limite commune Langon-Provence	Tissu ouvert	1	300 m
La Fare-les-Oliviers	A8	A8-11	Limite commune Coudoux	Limite commune Coudoux	Tissu ouvert	1	300 m
La Fare-les-Oliviers	D10	D10-10	LIMITE COMMUNE LANEON-PROVENCE	RD113	Tissu ouvert	4	30 m
La Fare-les-Oliviers	D10	D10-11	DEBUT RUE EN U	RD113-ENTREE AGGLO	Tissu ouvert	3	100 m
La Fare-les-Oliviers	D10	D10-4	LIMITE COMMUNE COUDOUX	SORTIE AG LA-FARE-LES-OLIVIER	Tissu ouvert	3	100 m
La Fare-les-Oliviers	D10	D10-5	FIN RUE EN U	SORTIE AG LA-FARE-LES-OLIVIER	Tissu ouvert	3	100 m
La Fare-les-Oliviers	D10	D10-6	FIN RUE EN U	BRETELLE ECHANGEUR	Tissu ouvert	4	30 m
La Fare-les-Oliviers	D10	D10-7	AVANT FEUX	APRES FEUX	Tissu ouvert	2	250 m
La Fare-les-Oliviers	D10	D10-8	APRES FEUX	FIN RUE EN U	Tissu ouvert	3	100 m
La Fare-les-Oliviers	D10	D10-9	AVANT FEUX	DEBUT RUE EN U	Tissu ouvert	3	100 m
La Fare-les-Oliviers	D113	D113-9	LIMITE COMMUNE LANEON-PROVENCE	LIMITE COMMUNE BERRÉ L'ETANG	Tissu ouvert	2	250 m
La Ferrière-sur-Huveaune	A50	A50-10	LIMITE COMMUNE AUBAGNE	LIMITE COMMUNE MARSEILLE	Tissu ouvert	1	300 m
La Ferrière-sur-Huveaune	D2	D2-4	D2	LIMITE COMMUNE AUBAGNE	Tissu ouvert	4	30 m
La Ferrière-sur-Huveaune	D2E	D2E-1	D2	BOULEVARD VOLTAIRE	Tissu ouvert	3	100 m
La Ferrière-sur-Huveaune		BOULEVARD VOLTAIRE - 1	CHEMIN DU MOUTON	BOULEVARD VOLTAIRE	Tissu ouvert	3	100 m
La Roque-d'Anthéron	D543	D543-8	LIMITE DÉPARTEMENT VAUCLUSE	R0551	Tissu ouvert	3	100 m
La Roque-d'Anthéron	D561	D561-3	RD943	AVANT 2° VOIES	Tissu ouvert	3	100 m
La Roque-d'Anthéron	D561	D561-4	ROUTE D'EYGUIERES AU PUY SAINTE-REPARADE	CHEMIN DES LONGUES LÉES	Tissu ouvert	4	30 m
La Roque-d'Anthéron	D561A	D561A-1	BOULEVARD DE LA PAIX	AVENUE DE LA LIBERATION	Tissu ouvert	3	100 m
La Roque-d'Anthéron	D561A	D561A-2	BOULEVARD DE LA PAIX	D561	Tissu ouvert	1	300 m
Lamanon	A7	A7-3	Limite commune Salon-de-Provence	Limite commune Sénas	Tissu ouvert	1	300 m
Lamanon	D17D	D17D-7	ENTREE AGGLO LAMANON	SORTIE AGGLO LAMANON	Tissu ouvert	4	30 m
Lamanon	D17D	D17D-8	SORTIE AGGLO LAMANON	LIMITE COMMUNE ALLEINS	Tissu ouvert	3	100 m
Lamanon	D17D	D17D-9	LIMITE COMMUNE EYGUIERES	ENTREE AGGLO LAMANON	Tissu ouvert	3	100 m
Lamanon	D538	D538-1	RD17D	SORTIE AGGLO LAMANON	Tissu ouvert	3	100 m
Lamanon	D538	D538-2	SORTIE AGGLO LAMANON	LIMITE COMMUNE SALON-DE-PROVENCE	Tissu ouvert	2	250 m
Lamanon	D538	D538-3	LIMITE COMMUNE SENAS	ENTREE AGGLO LAMANON	Tissu ouvert	3	100 m
Lamanon	D538	D538-4	ENTREE AGGLO LAMANON	RD17D	Tissu ouvert	4	30 m
Lambesc	D15	D15-3	LIMITE COMMUNE LA BARBEN	ROUTE DE LA SOURCE	Tissu ouvert	3	100 m
Lambesc	D7N	D7N-10	LIMITE COMMUNE ST-CANNAT	SORTIE AGGLO LAMBESC	Tissu ouvert	3	100 m
Lambesc	D7N	D7N-11	LIMITATION 30 KMH	SORTIE AGGLO LAMBESC	Tissu ouvert	4	30 m
Lambesc	D7N	D7N-9	LIMITE COMMUNE VERNEGUES	LIMITATION 60 KMH	Tissu ouvert	3	100 m
Lambesc	D917	D917-1	RD7N	RD15	Tissu ouvert	4	30 m
Lambesc	D917	D917-2	SORTIE AGGLO LAMBESC	RD7N	Tissu ouvert	3	100 m
Lambesc	D917	D917-3	Limite commune Pelissanne	Limite commune Pelissanne	Tissu ouvert	1	300 m
Langon-Provence	A7	A7-4	Limite commune La Fare-les-Oliviers	Limite commune Pelissanne	Tissu ouvert	3	100 m
Langon-Provence	A7	A7-5	Limite commune La Fare-les-Oliviers	Limite commune Pelissanne	Tissu ouvert	1	300 m
Langon-Provence	D13	D13-12	LIMITE COMMUNE ST-CHAMAS	LIMITE COMMUNE LANEON-PROVENCE	Tissu ouvert	1	300 m
Langon-Provence	D113	D113-6	LIMITE COMMUNE Salon-de-Provence	LIMITE COMMUNE La Fare-les-Oliviers	Tissu ouvert	3	100 m
Langon-Provence	D15	D15-4	D113	D19D	Tissu ouvert	2	250 m
Langon-Provence	D15	D15-5	RD19D	ENTREE AGGLO LANEON-PROVENCE	Tissu ouvert	3	100 m
Langon-Provence	D15	D15-6	SORTIE AGGLO LANEON-PROVENCE	LIMITE COMMUNE PELISSANNE	Tissu ouvert	3	100 m
Langon-Provence	D15	D15-7	ENTREE AGGLO LANEON-PROVENCE	SORTIE AGGLO LANEON-PROVENCE	Tissu ouvert	3	100 m
Langon-Provence	D19	D19-2	RD16	LIMITE COMMUNE LANEON-PROVENCE	Tissu ouvert	3	100 m
Le Puy-Sainte-Réparate	D561	D561-5	LIMITE COMMUNE ST-ESTÈVE-J	D16	Tissu ouvert	3	100 m
Le Puy-Sainte-Réparate	D561	D561-6	RD15	LIMITE COMMUNE MEYRARGUES	Tissu ouvert	2	250 m
Le Puy-Sainte-Réparate	D561B	D561B-1	AVENUE DE PROVENCE	AVENUE DE L'HOTEL DE VILLE	Tissu ouvert	4	30 m
Le Puy-Sainte-Réparate	D561B	D561B-2	AVENUE DE L'HOTEL DE VILLE	ENTREE AGGLO LE PUY-STE-REPARADE	Tissu ouvert	4	30 m
Le Puy-Sainte-Réparate	D561B	D561B-3	D561	ENTREE AGGLO LE PUY-STE-REPARADE	Tissu ouvert	3	100 m
Le Puy-Sainte-Réparate	D561B	D561B-4	CHEMIN DE CHENERILLES	SORTIE AGGLO LE PUY-STE-REPARADE	Tissu ouvert	4	30 m
Le Puy-Sainte-Réparate	D561B	D561B-5	SORTIE AGGLO LE PUY-STE-REPARADE	D561	Tissu ouvert	3	100 m
Le Roze	A55	A55-8	LIMITE COMMUNE GIGNAC-LA-NERTHE	LIMITE COMMUNE LE ROZE	Tissu ouvert	1	300 m
Le Roze	A55	A55-9	ENTREE D568	BRETELLE ENTREE A55	Tissu ouvert	1	300 m

Commune	Numéro	Nom du tronçon	Origine	Fin	Tissu	Catégorie	Largeur secteur affectée
Le Roux	D5	D5 - 5	RD668 OUEST	LIMITE COMMUNE ENSIGUES-LA-RECONNE	Tissu ouvert	3	100 m
Le Roux	D5	D5 - 6	RD668 EST	RD568 OUEST	Tissu ouvert	4	30 m
Le Roux	D568	D568 - 3	LIMITE COMMUNE GIGNAC-LA-NERTHE	LIMITATION 70 KMH	Tissu ouvert	3	100 m
Le Roux	D568	D568 - 4	TUNNEL VERS PLAGE DE L'ESTAQUE	RD5	Tissu ouvert	3	100 m
Le Roux	D568	D568 - 5	LIMITATION 70 KMH	RD5	Tissu ouvert	4	30 m
Le Roux	D568	PLAG DE L'ESTAQUE - 1	LIMITE COMMUNE MARSEILLE	TUNNEL	Tissu ouvert	3	100 m
Le Roux		BRETELLE ENTREE A55 - 1	A55	D568	Tissu ouvert	4	30 m
Le Roux		BRETELLE SORTIE A55 - 3	A55	D568	Tissu ouvert	3	100 m
La Tholonat	A8	A8 - 12	Limite commune Mayreuil	Limite commune Aix-en-Provence	Tissu ouvert	1	300 m
La Tholonat	D7N	D7N - 12	LIMITE COMMUNE MEYREUIL	LIMITE COMMUNE AIX-EN-PROVENCE	Tissu ouvert	3	100 m
Les Pennes-Mirabeau	A51	A51 - 6	LIMITE COMMUNE SEPTEMES-LES-V	LIMITE COMMUNE CABRIES	Tissu ouvert	1	300 m
Les Pennes-Mirabeau	A55	A55 - 10	JONCTION A7 NORD	LIMITE COMMUNE LES PENNES-M	Tissu ouvert	1	300 m
Les Pennes-Mirabeau	A55	A55 - 11	JONCTION A7 SUD	A55	Tissu ouvert	2	250 m
Les Pennes-Mirabeau	A551	A551 - 1	A 55	A7	Tissu ouvert	2	250 m
Les Pennes-Mirabeau	A552	A552 - 1	A 55	A7	Tissu ouvert	1	300 m
Les Pennes-Mirabeau	A7	A7 - 6	LIMITE COMMUNE SAINT-VICTOIRET	LIMITE COMMUNE SEPTEMES-LES-V	Tissu ouvert	1	300 m
Les Pennes-Mirabeau	D113	D113 - 7	AVENUE ALPHONSE LAMARTINE	LIMITE COMMUNE MARSEILLE	Tissu ouvert	3	100 m
Les Pennes-Mirabeau	D113	D113 - 8	AVENUE ALPHONSE LAMARTINE	SORTIE COMMUNE LES PENNES MIRABEAU	Tissu ouvert	2	250 m
Les Pennes-Mirabeau	D113	D113 - 9	RD6	A7	Tissu ouvert	2	250 m
Les Pennes-Mirabeau	D368	D368 - 2	LIMITE COMMUNE AIX EN PROVENCE	SG GENERAL DE GAULLEAVENUE DES BASTIDES	Tissu ouvert	3	100 m
Les Pennes-Mirabeau	D368	D368 - 3	AVENUE GENERAL LECLERC	RD113	Tissu ouvert	4	30 m
Les Pennes-Mirabeau	D47D	D47D - 1	RD113	RN113	Tissu ouvert	4	30 m
Les Pennes-Mirabeau	D543	D543 - 9	RD5	LIMITE COMMUNE SEPTEMES	Tissu ouvert	3	100 m
Les Pennes-Mirabeau	D59C	D59C - 1	D47D	D113	Tissu ouvert	4	30 m
Les Pennes-Mirabeau	D6	D6 - 13	LIMITE COMMUNE CABRIES	RD113	Tissu ouvert	3	100 m
Les Pennes-Mirabeau	D6N	D6N - 12	LIMITE COMMUNE BOUC-BEL-AIR	LIMITE COMMUNE SEPTEMES	Tissu ouvert	4	30 m
Les Pennes-Mirabeau		AVENUE GENERAL LECLERC - 1	BOULEVARD DU MERLANCON	SG GENERAL DE GAULLE	Tissu ouvert	3	100 m
Les Pennes-Mirabeau		AVENUE JEAN MONNET - 1	LIMITE COMMUNE VITROLLES	D113	Tissu ouvert	4	30 m
Les Pennes-Mirabeau		AVENUE VICTOR HUGO - 5	D113	AVENUE GENERAL LECLERC	Tissu ouvert	3	100 m
Mallemort	D17D	D17D - 10	LIMITE COMMUNE ALLEINS	RD7N	Tissu ouvert	3	100 m
Mallemort	D23	D23 - 2	LIMITE COMMUNE ALLEINS	D23A	Tissu ouvert	3	100 m
Mallemort	D23A	D23A - 1	AVENUE DES FRERES ROQUEPLAN	AVENUE CHARLES DE GAULLE	Tissu ouvert	4	30 m
Mallemort	D23A	D23A - 2	ALLEE MARCEAU CASTINEL	200 M APRES CHEMIN DE LA BARIELLE	Tissu ouvert	3	150 m
Mallemort	D23A	D23A - 3	CHEMIN DE GALON	LA GRANDE TERRE	Tissu ouvert	4	30 m
Mallemort	D23A	D23A - 4	250 M APRES CHEMIN DE LA BARIELLE	D7N	Tissu ouvert	4	30 m
Mallemort	D7N	D7N - 13	LIMITE COMMUNE VERNEGUES	ENTREE AGGLO PONT-ROYAL	Tissu ouvert	3	100 m
Mallemort	D7N	D7N - 14	LIMITE COMMUNE SENAS	ENTREE AGGLO PONT-ROYAL	Tissu ouvert	2	250 m
Marignane	D20	D20 - 3	RD9C	RD9	Tissu ouvert	4	30 m
Marignane	D20	D20 - 4	LIMITE COMMUNE VITROLLES	LIMITE COMMUNE VITROLLES	Tissu ouvert	2	250 m
Marignane	D20	D20 - 5	LIMITE COMMUNE GIGNAC-LA-NERTHE	LIMITATION 30 KMH	Tissu ouvert	4	30 m
Marignane	D20	D20 - 6	LIMITATION 30 KMH	ENTREE AGGLO ST-VICTOIRET	Tissu ouvert	5	10 m
Marignane	D20E	D20E - 1	D20	LIMITE COMMUNE VITROLLES	Tissu ouvert	4	30 m
Marignane	D9	D9 - 10	D9C	LIMITE COMMUNE VITROLLES	Tissu ouvert	2	250 m
Marignane	D9	D9 - 11	SCRTIE AGGLO MARIGNANE	RD568	Tissu ouvert	2	250 m
Marignane	D9	D9 - 12	ENTREE AGGLO MARIGNANE	SORTIE AGGLO MARIGNANE	Tissu ouvert	3	100 m
Marignane	D9C	D9C - 1	D9	COURS MIRABEAU	Tissu ouvert	4	30 m
Marignane	D9C	D9C - 2	COURS MIRABEAU	D20	Tissu ouvert	4	30 m
Marignane		RUE DE FIGUERES - 1	RUE HENRI BARRELET	BOULEVARD DE LA GIGNONE	Tissu ouvert	4	30 m
Marignane		RUE EDMOND ROSTAND - 1	RES LA FERRAGE	RUE DE FIGUERES	Tissu ouvert	4	30 m

Commune	Numéro	Nom du tronçon	Origine	Fin	Tissu	Catégorie	Largeur secteur affecté
Marseille	A50	A50 - 11	MENPENTI	LIMITE COMMUNE LA PENNE-H	Tissu ouvert	1	300 m
Marseille	A55	A55 - 12	RONDPOINT AVEC FLEINE VOIE A55	ENTREE DANS TUNNEL	Tissu ouvert	2	250 m
Marseille	A55	A55 - 13	ARENC	LIMITE COMMUNE MARSEILLE	Tissu ouvert	1	300 m
Marseille	A57	A57 - 1	A7	A55	Tissu ouvert	3	100 m
Marseille	A7	A7 - 7	LIMITE COMMUNE MARSEILLE	PLACE JULES GUESDE	Tissu ouvert	1	300 m
Marseille	D113	D113 - 10	RONDPOINT IERE ARMEE FRANCAISE RHIN DANUBE	TRAVERSE DE L'OCTROI	Tissu ouvert	3	100 m
Marseille	D2	AVENUE DE SAINT-MENET - 1	RONDPOINT LIEUTENANT COLONEL PIOLLET	RONDPOINT JEAN MONDET	Tissu ouvert	3	100 m
Marseille	D2	AVENUE DE SAINT-MENET - 2	RONDPOINT VAC HOTEL	LIMITE COMMUNE LA-PENNE-SUR-HUVEAUNE	Tissu ouvert	4	30 m
Marseille	D2	AVENUE DE SAINT-MENET - 3	RONDPOINT DU LIEUTENANT PIOLLET	AVENUE DE SAINT-MENET	Tissu ouvert	4	30 m
Marseille	D2	AVENUE DE SAINT-MENET - 4	RONDPOINT JEAN MONDET	MONTEE DE LA FORBINE	Tissu ouvert	3	100 m
Marseille	D2	BOULEVARD DE LA CARTONNERIE - 1	BOULEVARD DE LA POMME	ROUTE DE LA VALENTINE	Tissu ouvert	3	100 m
Marseille	D2	BOULEVARD DE LA POMME - 1	RUE DES MYOSOTIS	BOULEVARD DE LA CARTONNERIE	Tissu ouvert	3	100 m
Marseille	D2	BOULEVARD MIREILLE LAUZE - 1	RONDPOINT MIREILLE LAUZE	RONDPOINT ARMEE AFRIQUE	Tissu ouvert	3	100 m
Marseille	D2	BOULEVARD PIERRE MENARD - 1	BOULEVARD DE LA POMME	RONDPOINT MIREILLE LAUZE	Tissu ouvert	3	100 m
Marseille	D2	CHEMIN DE L'ARMEE D'AFRIQUE - 1	CHEMIN DE FER	BOULEVARD HILARION BOEUF	Tissu ouvert	3	100 m
Marseille	D2	CHEMIN DE L'ARMEE D'AFRIQUE - 2	BOULEVARD DESIRE BIANCO	BOULEVARD HILARION BOEUF	Tissu ouvert	4	30 m
Marseille	D2	CHEMIN DE L'ARMEE D'AFRIQUE - 3	CHEMIN DE FER	RUE SAINT-PIERRE	Tissu ouvert	4	30 m
Marseille	D2	ROUTE DE LA VALENTINE - 1	MONTEE DE LA FORBINE	BOULEVARD DES LIBERATEURS	Tissu ouvert	3	100 m
Marseille	D2	RUE SAINT-PIERRE - 1	BOULEVARD JEAN MOULIN	RUE JEAN MARTIN	Tissu ouvert	3	100 m
Marseille	D2A	AVENUE DU DOCTEUR HECKEL - 1	AVENUE EMMANUEL ALLARD	BOULEVARD DE SAINT-LOUP	Tissu ouvert	4	30 m
Marseille	D2A	AVENUE EMMANUEL ALLARD - 1	BOULEVARD DE LA POMME	AVENUE DU DOCTEUR HECKEL	Tissu ouvert	3	100 m
Marseille	D2B	RUE PIERRE DRAVET - 1	ROUTE DE LA VALENTINE	BOULEVARD DE SAINT-MARCEL	Tissu ouvert	4	30 m
Marseille	D2C	AVENUE CESAR BOY - 1	AVENUE DES PEINTRES ROUX	ROUTE DES 3 LUCS A LA VALENTINE	Tissu ouvert	3	100 m
Marseille	D2C	D2C - 1	LIMITE AGGLOMERATION	LIAISON AVEC A50	Tissu ouvert	3	100 m
Marseille	D2C	MONTEE DE LA FORBINE - 1	PONT SUR A50	AVENUE DE SAINT-MENET	Tissu ouvert	3	100 m
Marseille	D2C	MONTEE DE SAINT-MENET - 1	PLACE SAINT-CHRISTOPHE	ROUTE DES CAMOINS	Tissu ouvert	3	100 m
Marseille	D2C	RONDPOINT LA BUZINE - 1	PLACE SAINT-CHRISTOPHE	AVENUE DE SAINT-MENET	Tissu ouvert	3	100 m
Marseille	D2C	ROUTE DE LA SABLIERE - 1	ROND POINT KEAPONT AU DESSUS A50	RONDPOINT TCHORLOU	Tissu ouvert	3	100 m
Marseille	D2C	RUE DE L'AUDIENCE - 1	AVENUE CESAR BOY	RONDPOINT RTE DES CAMOINS	Tissu ouvert	3	100 m
Marseille	D2D	RUE LEON BANCAL - 1	BOULEVARD DE LA BARASSE	RONDPOINT JEAN MONDET	Tissu ouvert	4	30 m
Marseille	D2H	CHEMIN DE LA MILLIERE A SAINT-MENET - 1	BOULEVARD DE LA MILLIERE	AUTOROUTE EST A50	Tissu ouvert	4	30 m
Marseille	D4	AVENUE ALEXANDRE ANSALDI - 1	BOULEVARD ANATOLE DE LA FORGE	CHEMIN DU MERLAN A LA ROSE	Tissu ouvert	3	100 m
Marseille	D4	AVENUE DES OLIVES - 1	BOULEVARD DE LA COMTESSE	AVENUE TEMPIERAVENUE DE LA ROSE	Tissu ouvert	3	100 m
Marseille	D4	AVENUE DES PEINTRES ROUX - 1	RONDPOINT TCHORLOU	AVENUE DES POILUS	Tissu ouvert	3	100 m
Marseille	D4	AVENUE DES POILUS - 1	AVENUE DES PEINTRES ROUX	AVENUE DES PINIS	Tissu ouvert	3	100 m
Marseille	D4	AVENUE FRANCOIS CHARDIGNY - 1	RONDPOINT DE TCHORLOU	RONDPOINT LIEUTENANT COLONEL PIOLLET	Tissu ouvert	3	100 m
Marseille	D4	AVENUE FREDERIC MISTRAL - 1	BOULEVARD DE LA COMTESSE	AVENUE DES POILUS	Tissu ouvert	3	100 m
Marseille	D4	AVENUE PAUL GAFFAREL - 1	CHEMIN DE SAINT-LOUIS AU ROVE	RUE AUGUSTIN ROUX	Tissu ouvert	3	100 m
Marseille	D4	BOULEVARD ANATOLE DE LA FORGE - 1	BOULEVARD BASILE BARRELIER	BOULEVARD EDOUARD BARATIER	Tissu ouvert	3	100 m
Marseille	D4	BOULEVARD ROLAND DORGELES - 1	RUE LE CHATELIER	BD MASSENET	Tissu ouvert	3	100 m
Marseille	D4	CHEMIN DE SAINT-LOUIS AU ROVE - 1	IMP DE LA GENESTELLE	LIMITE 15EME/8EME ARRONDISSEMENT	Tissu ouvert	3	100 m
Marseille	D4	CHEMIN DE SAINT-LOUIS AU ROVE - 2	RUE CONDORCET	IMP LOUIS FOUCARD	Tissu ouvert	4	30 m
Marseille	D4	CHEMIN DE SAINT-LOUIS AU ROVE - 3	CHEMIN DU RUISSEAU MIRABEAU	RUE DES MUSARISES	Tissu ouvert	3	100 m
Marseille	D4	CHEMIN DE SAINT-LOUIS AU ROVE - 4	CHEMIN DU RUISSEAU MIRABEAU	LIMITE 15EME/8EME ARRONDISSEMENT	Tissu ouvert	4	30 m
Marseille	D4	CHEMIN DE SAINT-LOUIS AU ROVE - 5	AVENUE PAUL GAFFAREL	RUE DES MUSARISES	Tissu ouvert	4	30 m
Marseille	D4	CHEMIN DU MERLAN A LA ROSE - 1	RONDPOINT PERE WRESNKI	AVENUE DU MERLAN	Tissu ouvert	3	100 m
Marseille	D4	CHEMIN DU MERLAN A LA ROSE - 2	RONDPOINT DU PERE WRESNKI	RUE DE PEYPIN	Tissu ouvert	3	100 m
Marseille	D4	CHEMIN SAINT-JOSEPH A SAINTE-MARTHE - 1	BOULEVARD MASSENET	BOULEVARD BAZILE BARRELIER	Tissu ouvert	3	100 m
Marseille	D4	D4 - 1	RONDPOINT TOUSSAINT D'ORCINO	RONDPOINT DE LA FONTAINE FRAICHE	Tissu ouvert	4	30 m
Marseille	D4	RONDPOINT DE SAINT-ANTOINE A SAINT-JOSEPH - 1	RUE LE CHATELIER	BOULEVARD ROLAND DORGELES	Tissu ouvert	3	100 m
Marseille	D4	RUE DE BERTHE SILVA - 1	RHSAT	AVENUE DE LA ROSE	Tissu ouvert	3	100 m
Marseille	D4	RUE LE CHATELIER - 1	AVENUE PAUL GAFFAREL	CHEMIN DE SAINT-ANTOINE A SAINT-JOSEPH	Tissu ouvert	3	100 m
Marseille	D4	TRANSVERSE DE PRADOL - 1	CHEMIN SAINT-LOUIS DE ROVE	RONDPOINT DE LA FONTAINE FRAICHE	Tissu ouvert	4	30 m
Marseille	D4F	BOULEVARD BARA - 1	RUE DU MIN	PROM DU CAVAOU	Tissu ouvert	3	100 m
Marseille	D4G	AVENUE ALFRED BLACHERE - 1	LIMITE COMMUNE ALLAUCH	AVENUE DE PROVENCE	Tissu ouvert	3	100 m
Marseille	D4G	ROUTE D'ENCO DE BOTTE - 1	AVENUE ALFRED BLACHERE	PLACE DES 3 LUCS	Tissu ouvert	3	100 m
Marseille	D4A	D4A - 5	LIMITE COMMUNE ALLAUCH	QUARTIER HIRONDELLES	Tissu ouvert	3	100 m
Marseille	D4A	ROUTE D'ALLAUCH A AUBAGNE - 1	QUARTIER HIRONDELLES	TRA DES JOYEUX	Tissu ouvert	3	100 m
Marseille	D4A	ROUTE D'ALLAUCH A AUBAGNE - 2	TRA DES JOYEUX	ROUTE DES 4 SAISONS AUX CAMOINS	Tissu ouvert	4	30 m
Marseille	D4B	ROUTE DES CAMOINS - 1	TRAVVERSE DE LA CARANSANE	MONTEE DE SAINT-MENET	Tissu ouvert	3	100 m
Marseille	D4B	CHEMIN DU VALLON VERT - 1	LIMITE COMMUNE ALLAUCH	RUE GR	Tissu ouvert	3	100 m
Marseille	D4C	AVENUE ALEXANDRE FLEMING - 1	ALLÉE DES PEUPLIERS	RUE DOCTEUR LEON PERRIN	Tissu ouvert	3	100 m
Marseille	D4C	AVENUE JEAN PAUL SARTRE - 1	AVENUE DES OLIVES	BOULEVARD DU MARECHAL JUIN	Tissu ouvert	3	100 m
Marseille	D4C	BOULEVARD DE PLOMBIERES - 1	CHEMIN DE GIBBES	A7	Tissu ouvert	4	30 m
Marseille	D4C	BOULEVARD DE PLOMBIERES - 2	RUE DOCTEUR LEON PERRIN	A7	Tissu ouvert	3	100 m
Marseille	D4C	BOULEVARD DE PLOMBIERES - 3	A7	A57	Tissu ouvert	3	100 m
Marseille	D4C	BOULEVARD FERDINAND DE LESSEPS - 1	BOULEVARD DE PLOMBIERES	BOULEVARD DE BRIANCON	Tissu ouvert	3	100 m
Marseille	D4C	BOULEVARD FERDINAND DE LESSEPS - 2	BOULEVARD DE BRIANCON	RUE DU MARCHE	Tissu ouvert	3	100 m
Marseille	D4C	D4C - 1	BOULEVARD DE PLOMBIERES	BOULEVARD FERDINAND DE LESSEPS	Tissu ouvert	3	100 m
Marseille	D4C	PLACE BOUGARVILLE - 1	AVENUE ROGER SALENGRO	BOULEVARD FERDINAND DE LESSEPS	Tissu ouvert	3	100 m
Marseille	D4D	D4D - 1	LIMITE AGGLOMERATION	LIAISON AVEC A50	Tissu ouvert	3	100 m
Marseille	D5	CHEMIN DE LA MADRAGUE VILLE - 1	RUE CAZEMAJOU	A57	rue en U	2	250 m
Marseille	D5	CHEMIN DE LA MADRAGUE VILLE - 2	RUE DU RHIN FIDELITY	RUE ANDRE ALLAR	Tissu ouvert	4	30 m
Marseille	D5	CHEMIN DE LA MADRAGUE VILLE - 3	RUE CAZEMAJOU	RUE ANDRE ALLAR	Tissu ouvert	3	100 m
Marseille	D5	CHEMIN DU LITTORAL - 1	RONDPOINT FRANCE-INDOCHINE	RONDPOINT MARCEL PROVENCE	Tissu ouvert	4	30 m
Marseille	D5	CHEMIN DU LITTORAL - 2	RUE DU CARGO RHIN FIDELITY	MAISON DES DOCKERS	Tissu ouvert	4	30 m
Marseille	D5	CHEMIN DU LITTORAL - 3	CHEMIN DU LITTORAL	MONTEE MOUREN	Tissu ouvert	4	30 m
Marseille	D5	CHEMIN DU LITTORAL - 4	BOULEVARD BERNABO	CHEMIN DU RUISSEAU MIRABEAU	Tissu ouvert	4	30 m
Marseille	D5	CHEMIN DU LITTORAL - 5	RONDPOINT FRANCE-INDOCHINE	RONDPOINT FRANCIS CHAMANT	Tissu ouvert	4	30 m
Marseille	D5	RUE CAZEMAJOU - 1	RUE CAZEMAJOU	RUE JOSEPHINE	Tissu ouvert	3	100 m
Marseille	D5	RUE DU CARGO RHIN FIDELITY - 1	RUE DU CARGO RHIN FIDELITY	BOULEVARD DES BASSINS DE RADOUR	Tissu ouvert	3	100 m
Marseille	D5	RUE DU CARGO RHIN FIDELITY - 2	CHEMIN DE LA MADRAGUE VILLE	RUE DU CARGO RHIN FIDELITY	Tissu ouvert	4	30 m
Marseille	D559	AVENUE DU MARECHAL DE LATTRE DE TASSIGNY - 1	CHEMIN JEAN ROUBIN	RUE DU ROI RENE	Tissu ouvert	4	30 m
Marseille	D559	AVENUE DU MARECHAL DE LATTRE DE TASSIGNY - 2	CHEMIN JEAN ROUBIN	BOULEVARD FONT SEGUGNE	Tissu ouvert	3	100 m
Marseille	D559	AVENUE DU MARECHAL DE LATTRE DE TASSIGNY - 3	BOULEVARD FONT SEGUGNE	ROUTE LEON LACHAMP	Tissu ouvert	4	30 m
Marseille	D559	AVENUE DU MARECHAL DE LATTRE DE TASSIGNY - 4	RONDPOINT DE MAZARGUES	RES VALMANTE	Tissu ouvert	4	30 m
Marseille	D559	AVENUE DU MARECHAL DE LATTRE DE TASSIGNY - 5	RES VALMANTE	RUE DU ROI RENE	Tissu ouvert	3	100 m
Marseille	D559	BOULEVARD MICHELET - 1	RONDPOINT DE MAZARGUES	BOULEVARD DU PRADO	Tissu ouvert	4	30 m

Commune	Número	Nom du tronçon	Origine	Fin	Tissu	Catégorie	Largeur secteur affecté
Marseille	D569	BOULEVARD RABATAU - 1	AVENUE JULES CANTINI	BOULEVARD JEAN MOULIN	voie en U	3	100 m
Marseille	D569	BOULEVARD RABATAU - 2	BOULEVARD SCHLOESING	LE ST-EXUPERY	Tissu ouvert	4	30 m
Marseille	D569	BOULEVARD RABATAU - 3	RONDPONT DU PRADO	LE ST-EXUPERY	voie en U	3	100 m
Marseille	D569 - 8	BOULEVARD RABATAU	BOULEVARD RABATAU	A50	Tissu ouvert	3	100 m
Marseille	D569	ROUTE DE CASSIS - 1	LIMITE COMMUNE CASSIS	ROUTE DE CASSIS	Tissu ouvert	3	100 m
Marseille	D569	ROUTE LEON LACHAMP - 1	AVENUE RAYMOND AUGIER	BOULEVARD FRANCOIS ARLAUD	Tissu ouvert	3	100 m
Marseille	D569	ROUTE LEON LACHAMP - 2	RONDPONT PROFESSEUR LOUIS PIERREIN	AVENUE DU MARCHEAL DE LAITRE DE TASSIGNY	Tissu ouvert	3	100 m
Marseille	D569	ROUTE LEON LACHAMP - 3	AVENUE DES TILLEULS	ROUTE DE CASSIS	Tissu ouvert	3	100 m
Marseille	D569	ROUTE LEON LACHAMP - 4	AVENUE RAYMOND AUGIER	RONDPONT PROFESSEUR LOUIS PIERREIN	Tissu ouvert	4	30 m
Marseille	D569	ROUTE LEON LACHAMP - 5	AVENUE DES TILLEULS	ROUTE DE LA GINEST	Tissu ouvert	4	30 m
Marseille	D568	CHEMIN DU LITTORAL - 6	RUE ANDRE MAURIC	RONDPONT MARCEL PROVENCE	Tissu ouvert	3	100 m
Marseille	D568	CHEMIN DU LITTORAL - 7	PASSAGE FERRARI	RONDPONT FONTAINE DES TUILES	Tissu ouvert	3	100 m
Marseille	D568	PLAG DE L'ESTAQUE - 2	RUE DES SCAPHANDRIERS	RUE DU ROUET	Tissu ouvert	3	100 m
Marseille	D568	PLAG DE L'ESTAQUE - 3	PAS FERRARI	IMP DU CHAUDRON	Tissu ouvert	4	30 m
Marseille	D568	PLAG DE L'ESTAQUE - 4	BOULEVARD ROGER CHIEUSSE	RUE EMILE DORIA	Tissu ouvert	4	30 m
Marseille	D568	PLAG DE L'ESTAQUE - 5	RUE EMILE DORIA	TRAVERSE DE PORT DE BOUC	Tissu ouvert	3	100 m
Marseille	D568	PLAG DE L'ESTAQUE - 6	IMP DU CHAUDRON	BOULEVARD ROGER CHIEUSSE	Tissu ouvert	3	100 m
Marseille	D568	PLAG DE L'ESTAQUE - 7	RUE DE LUCRECE	LIMITE COMMUNE MARSEILLE	Tissu ouvert	3	100 m
Marseille	D568	PLAG DE L'ESTAQUE - 8	RUE DES SCAPHANDRIERS	TRAVERSE DE PORT DE BOUC	Tissu ouvert	4	30 m
Marseille	D568	PLAG DE L'ESTAQUE - 9	RUE DE LUCRECE	RUE DU ROUET	Tissu ouvert	4	30 m
Marseille	D590	D590 - 2	LIMITE COMMUNE SEPTEMES	A7	Tissu ouvert	4	30 m
Marseille	D5A	AVENUE ANDRE ROUSSIN - 1	BOULEVARD HENRI BARNIER	RONDPONT MARCEL PROVENCE	Tissu ouvert	3	100 m
Marseille	D5A	BOULEVARD HENRI BARNIER - 1	RONDPONT TERE ARMEE FRANCAISE RHIN DANUBE	AVENUE ANDRE ROUSSIN	Tissu ouvert	3	100 m
Marseille	D908	AVENUE DE LA CROIX ROUGE - 1	AVENUE DES OLIVES	RUE GR	Tissu ouvert	3	100 m
Marseille	D908	AVENUE DE LA ROSE - 1	AVENUE DES OLIVES	AVENUE DE PEYPIN NORD	voie en U	2	250 m
Marseille	D908	GRAND RUE - 1	CHEMIN DES LAMBERTS	TRAVERSE DE L'EGLISE	Tissu ouvert	3	100 m
Marseille	N1547 - 1	N1547 - 1	RONDPONT PERE WRESINKI	RONDPONT PIERRE PARAF	Tissu ouvert	2	250 m
Marseille	N1547 - 2	N1547 - 2	RONDPONT PIERRE PARAF	A7	Tissu ouvert	2	250 m
Marseille	N1547 - 3	N1547 - 3	TUNNEL DES TILLEULS	RONDPONT DU PERE WRESINKI	Tissu ouvert	2	250 m
Marseille	N1547 - 4	N1547 - 4	RUE JEAN QUELLEAU	CHEMIN DE SAINTE-MARTHE	Tissu ouvert	3	100 m
Marseille		ALLEE DE LA BASTIDE BASSE - 1	RES GRANDE BASTIDE CAZAUUX	BOULEVARD BOUYALA D'ARNAUD	voie en U	2	250 m
Marseille		ALLEE DE LA ROUGUIERE - 1	JARDIN DE LA ROUGUIERE	BOULEVARD DE LA POMME	voie en U	2	250 m
Marseille		ALLEE DES ANCIENS COMBATTANTS - 1	PLACE DES BAUMES	RONDPONT TERE ARMEE FRANCAISE RHIN DANUBE	Tissu ouvert	3	100 m
Marseille		ALLEE LEON GAMBETTA - 1	BOULEVARD DE LA LIBERATION	PLACE DES CAPUCINES	Tissu ouvert	4	30 m
Marseille		ALLEE TURCAT MERY - 1	AVENUE DU PRADO	RUE DU ROUET	Tissu ouvert	3	100 m
Marseille		ANCIEN CHEMIN DE CASSIS - 1	PLACE LOUIS NAZURY	AVENUE DE LA GRANDE BASTIDE	Tissu ouvert	4	30 m
Marseille		ANCIEN CHEMIN DE CASSIS - 2	BOULEVARD PAUL CLAUDEL	AVENUE GRAND PRE	Tissu ouvert	4	30 m
Marseille		ANDRE ROUSSIN VOL - 1	AVENUE ANDRE ROUSSIN	A55	Tissu ouvert	4	30 m
Marseille		AUTOROUTE NORD BRE - 1	CHEMIN DE SAINT-ANTOINE A SAINT-JOSEPH	CHEMIN DE L'HERMITAGE	Tissu ouvert	3	100 m
Marseille		AVENUE ALEXANDRE DUMAS - 1	AVENUE CLOT BEY	AVENUE DE MAZARGUES	Tissu ouvert	3	100 m
Marseille		AVENUE ALEXANDRE FLEMING - 2	DAC	AVENUE JEAN PAUL SARTRE	Tissu ouvert	3	100 m
Marseille		AVENUE ANDRE ZENATTI - 1	RUE DOCTEUR BERTRAND	AVENUE DES GOMMIERS	Tissu ouvert	4	30 m
Marseille		AVENUE ANDRE ZENATTI - 2	RUE DOCTEUR BERTRAND	RONDPONT ALAIN SAVARY	Tissu ouvert	3	100 m
Marseille		AVENUE ANNE MARIE - 1	CHEMIN DE LA BODOULE	AVENUE DE SAINT-ANTOINE	Tissu ouvert	4	30 m
Marseille		AVENUE BENJAMIN DELESSERT - 1	AVENUE DE LA TIMONE	AVENUE DE LA CAPELETTE	voie en U	3	100 m
Marseille		AVENUE BONNEFON - 1	PLACE LOUIS BONNEFON	RONDPONT HENRY FRESNAY	Tissu ouvert	3	100 m
Marseille		AVENUE BUTRIS RPT - 1	RUE DE L'HORTICULTURE	AVENUE VITTON	Tissu ouvert	3	100 m
Marseille		AVENUE BUTRIS RPT - 2	AVENUE LOUIS MALOSSE	AVENUE WILLIAM BOOTH	Tissu ouvert	4	30 m
Marseille		AVENUE CAILLOLS - 1	BOULEVARD ERNEST GASQUY	AVENUE DE LA FOURRAGERE	Tissu ouvert	3	100 m
Marseille		AVENUE CAMILLE PELLETAN - 1	PLACE MARCEAU	PLACE JULES GUESDE	voie en U	3	100 m
Marseille		AVENUE CAMILLE PELLETAN - 2	PLACE MARCEAU	PLACE MARCEAU	voie en U	4	30 m
Marseille		AVENUE CLAUDE MONGE - 1	BOULEVARD VILLECROZE	AVENUE COROT	Tissu ouvert	4	30 m
Marseille		AVENUE CLOT BEY - 1	AVENUE ALEXANDRE DUMAS	PLACE LOUIS BONNEFON	Tissu ouvert	3	100 m
Marseille		AVENUE COLGATE - 1	CHEMIN DU ROI D'ESPAGNE	CHEMIN DE MORGIOU	Tissu ouvert	4	30 m
Marseille		AVENUE COROT - 1	AVENUE PROSPER MERMEE	BOULEVARD VIDAL	Tissu ouvert	4	30 m
Marseille		AVENUE DE CHATEAU GOMBERT - 1	CHEMIN DE CHATEAU GOMBERT	RUE CENTRALE	Tissu ouvert	3	100 m
Marseille		AVENUE DE CORINTHE - 1	BOULEVARD VINCENT DELPUICH	AVENUE DE TOULON	Tissu ouvert	3	100 m
Marseille		AVENUE DE DELPHES - 1	AVENUE JULES CANTINI	AVENUE DR TOULON	Tissu ouvert	4	30 m
Marseille		AVENUE DE FRAIS YALLON - 1	CHEMIN DES JONQUILLES	AVENUE JEAN PAUL SARTRE	Tissu ouvert	3	100 m
Marseille		AVENUE DE GARLABAN - 2	BOULEVARD ERNEST GASQUY	RUE DU DOCTEUR CALVIN	Tissu ouvert	4	30 m
Marseille		AVENUE DE HAMBourg - 1	RONDPONT ALAIN SAVARY	PLACE LOUIS BONNEFON	Tissu ouvert	3	100 m
Marseille		AVENUE DE LA BARQUIERE - 1	AVENUE DE LA MARTHELINE	CHEMIN DU ROY D'ESPAGNE	Tissu ouvert	4	30 m
Marseille		AVENUE DE LA CADENELLE - 1	RUE DU COMMANDANT ROLLAND	AVENUE DU PRADO	Tissu ouvert	4	30 m
Marseille		AVENUE DE LA CAPELETTE - 1	BOULEVARD DE PONT DE VINAUX	BOULEVARD FIFI TURIN	Tissu ouvert	3	100 m
Marseille		AVENUE DE LA CAPELETTE - 2	BOULEVARD FIFI TURIN	RUE ALFRED CURTEL	voie en U	3	100 m
Marseille		AVENUE DE LA CAPELETTE - 3	RUE ALFRED CURTEL	RUE BOUCHARD	Tissu ouvert	3	100 m
Marseille		AVENUE DE LA CAPELETTE - 4	RUE BOUCHARD	D559	voie en U	3	100 m
Marseille		AVENUE DE LA CORSE - 1	COR DU PRESIDENT JOHN F KENNEDY	PLACE DU 4 SEPTEMBRE	Tissu ouvert	4	30 m
Marseille		AVENUE DE LA CORSE - 2	PLACE DU 4 SEPTEMBRE	BOULEVARD DE LA CORDERIE	voie en U	3	100 m
Marseille		AVENUE DE LA CROIX ROUGE - 2	AVENUE DES OLIVES	AVENUE DE LA ROSE	Tissu ouvert	3	100 m
Marseille		AVENUE DE LA FROONE - 1	AVENUE DU 24 AVRIL 1915	AVENUE DES CAILLOLS	Tissu ouvert	4	30 m
Marseille		AVENUE DE LA FOURRAGERE - 1	RUE SAINT-JEAN DU DESERT	AVENUE DES CAILLOLS	Tissu ouvert	3	100 m
Marseille		AVENUE DE LA GRANDE BASTIDE - 1	CHEMIN DU VAL DES BOIS	AVENUE GRAND PRE	Tissu ouvert	4	30 m
Marseille		AVENUE DE LA MADRAGUE DE MONTREDON - 1	AVENUE DE MONTREDON	BOULEVARD DE LA GROTTTE ROLLAND	Tissu ouvert	3	100 m
Marseille		AVENUE DE LA MADRAGUE DE MONTREDON - 2	BOULEVARD DE LA GROTTTE ROLLAND	CHEMIN DES GOUDDES	Tissu ouvert	4	30 m
Marseille		AVENUE DE LA MAGALONE - 1	BOULEVARD MICHELET	RUE AVATEUR LE BRUX	Tissu ouvert	4	30 m
Marseille		AVENUE DE LA MARTHELINE - 1	AVENUE DE LA BARQUIERE	CHEMIN DU LANGIER	Tissu ouvert	4	30 m
Marseille		AVENUE DE LA POINTE ROUGE - 1	AVENUE PIERRE MENDES FRANCE	AVENUE DE MONTREDON	Tissu ouvert	3	100 m
Marseille		AVENUE DE LA ROSE - 2	RES PARC DES ROSES	RUE DE BERTHE STYVA	voie en U	2	250 m
Marseille		AVENUE DE LA ROSE - 3	RES PARC DES ROSES	RUE DE ROUBAIX	Tissu ouvert	3	100 m
Marseille		AVENUE DE LA ROSIERE - 1	AVENUE DU 24 AVRIL 1915	AVENUE DES CAILLOLS	Tissu ouvert	4	30 m
Marseille		AVENUE DE LA SOUDE - 1	CHEMIN DE MORGIOU	AVENUE DE LA BARQUIERE	Tissu ouvert	4	30 m
Marseille		AVENUE DE LA TIMONE - 1	BOULEVARD JEAN EUGENE CABASSUD	AVENUE DE LA BARQUIERE	Tissu ouvert	4	30 m
Marseille		AVENUE DE LA TIMONE - 2	PLACE VALENTIN PIGNON	BOULEVARD JEAN MOULIN	voie en U	3	100 m
Marseille		AVENUE DE LA VISTE - 1	AVENUE DE SAINT-LOUIS	AVENUE DE SAINT-ANTOINE	Tissu ouvert	3	100 m
Marseille		AVENUE DE L'ARQUITE - 1	RONDPONT ANTOINE SARTORIOA55	RONDPONT SARTORIOBOULEVARD HENRI BARNIER	Tissu ouvert	4	30 m
Marseille		AVENUE DE LUMINY - 1	FAC DES SCIENCES DU SPORT	RONDPONT PROFESSEUR LOUIS PIERREIN	Tissu ouvert	4	30 m
Marseille		AVENUE DE MAZARGUES - 1	CHEMIN DU LANCER	AVENUE D'HAIFA	Tissu ouvert	4	30 m

Commune	Numéro	Nom du tronçon	Origine	Fin	Tissu	Catégorie	Largeur secteur affectée
Marseille		AVENUE DE MAZARGUES - 2	RUE NEGRESKO	AVENUE DU PRADO	rue en U	2	250 m
Marseille		AVENUE DE MAZARGUES - 3	CHEMIN DU LANCIER	RUE EMILE ZOLA	Tissu ouvert	3	100 m
Marseille		AVENUE DE MAZARGUES - 4	RUE NEGRESKO	AVENUE D'HAIFA	Tissu ouvert	3	100 m
Marseille		AVENUE DE MONTOLIVET - 1	PLACE CLAUDE BERNARD	CHEMIN DE L'OULE	rue en U	2	250 m
Marseille		AVENUE DE MONTOLIVET - 2	BOULEVARD DIE	PLACE CLAUDE BERNARD	Tissu ouvert	4	30 m
Marseille		AVENUE DE MONTREDON - 1	TRAVERSE TIBOULEN	BOULEVARD DELPIN	Tissu ouvert	3	100 m
Marseille		AVENUE DE PEYPIN NORD - 1	RUE DE BERTHE SYLVA	AVENUE DE LA ROSE	Tissu ouvert	4	30 m
Marseille		AVENUE DE PEYPIN NORD - 2	AVENUE DE LA ROSE	AVENUE DE FRAIS VALLON	Tissu ouvert	3	100 m
Marseille		AVENUE DE SAINT-ANTOINE - 1	PLACE LUCIEN FRAPPA	AVENUE DU 8 MAI 1945	rue en U	2	250 m
Marseille		AVENUE DE SAINT-ANTOINE - 2	TRAVERSE DU VIADUC	PLACE LUCIEN FRAPPA	Tissu ouvert	3	100 m
Marseille		AVENUE DE SAINT-BARTHELEMY - 1	AVENUE DE SAINT-JULIEN	BOULEVARD BLANCARDE	Tissu ouvert	3	100 m
Marseille		AVENUE DE SAINT-JEROME - 1	CH DU MERLAN A LA ROSE	TRAVERSE CHARLES SUSINI	Tissu ouvert	4	30 m
Marseille		AVENUE DE SAINT-JULIEN - 1	AVENUE DE SAINT-BARTHELEMY	RUE DE LA MISSION	rue en U	3	100 m
Marseille		AVENUE DE SAINT-JULIEN - 2	AVENUE DU 24 AVRIL 1915	RUE LEON MEISSEREL	Tissu ouvert	3	100 m
Marseille		AVENUE DE SAINT-JULIEN - 3	RUE LEON MEISSEREL	RUE DE LA MISSION	rue en U	2	250 m
Marseille		AVENUE DE SAINT-JUST - 1	RUE JEAN DUSSEY	BOULEVARD PERRIN	Tissu ouvert	4	30 m
Marseille		AVENUE DE SAINT-LOUIS - 1	AVENUE PAUL GAFFAREL	AVENUE DE LA VISTE	Tissu ouvert	3	100 m
Marseille		AVENUE DE SAINT-LOUIS - 2	BOULEVARD LEDRU ROLLIN	TRAVERSE DU CINEMA	Tissu ouvert	3	100 m
Marseille		AVENUE DE TOULON - 1	RUE CAPITAINE GALINAT	BOULEVARD BAILLE	Tissu ouvert	4	30 m
Marseille		AVENUE DE VALDONNE - 1	RUE ALPHONSE DAUDET	RONDPOINT ST JEROME-PEYPIN	Tissu ouvert	4	90 m
Marseille		AVENUE DE VIENNE - 1	AVENUE DE TARASCON	BOULEVARD DE SAINT-LOUP	rue en U	2	250 m
Marseille		AVENUE DES 3 LUCS - 1	BOULEVARD SAINTE-GERMAINE	AVENUE D'ENCO DE BOTTE	Tissu ouvert	3	100 m
Marseille		AVENUE DES 3 LUCS - 2	AVENUE DES PEINTRES ROUX	ROUTE D'ENCO DE BOTTE	Tissu ouvert	3	100 m
Marseille		AVENUE DES 3 LUCS - 3	TRAVERSE DE LA MARIONNE	BOULEVARD SAINTE-GERMAINE	Tissu ouvert	3	100 m
Marseille		AVENUE DES AYGALADES - 1	BOULEVARD LAVOISIER	BOULEVARD DE LA PADOUANE	Tissu ouvert	4	30 m
Marseille		AVENUE DES AYGALADES - 2	BOULEVARD FREDERIC SAUVAGE	BOULEVARD LAVOISIER	Tissu ouvert	3	100 m
Marseille		AVENUE DES AYGALADES - 3	AVENUE DU CAP-PINEDE ROC 3	BOULEVARD FREDERIC SAUVAGE	Tissu ouvert	4	30 m
Marseille		AVENUE DES BUTRIS - 1	TRAVERSE DES BUTRIS	AVENUE LOUIS MAL D'ASSE	Tissu ouvert	4	30 m
Marseille		AVENUE DES CAILLOLS - 1	BOULEVARD GUEY	RES LES NYMPHEAS	Tissu ouvert	3	100 m
Marseille		AVENUE DES CAILLOLS - 2	TRAVERSE DU DIABLE	AVENUE DE LA FOURRAGERE	Tissu ouvert	4	30 m
Marseille		AVENUE DES CHARTREUX - 1	RUE JEAN DUSSEY	RUE LABRY	rue en U	2	250 m
Marseille		AVENUE DES CHARTREUX - 2	BOULEVARD BLANCARDE	RUE LABRY	rue en U	3	100 m
Marseille		AVENUE DES CHUTES LAVIE - 1	RUE ANDRE ISAMA	AVENUE ALEXANDRE FLEMING	Tissu ouvert	3	100 m
Marseille		AVENUE DES CHUTES LAVIE - 2	BOULEVARD CAMILLE FLAMMARION	AVENUE ALEXANDRE FLEMING	Tissu ouvert	4	30 m
Marseille		AVENUE DES FAUVETTES - 1	BOULEVARD DES GENETS	AVENUE GABRIEL ROQUELAURE	rue en U	2	250 m
Marseille		AVENUE DES FELIBRES - 1	l2	AVENUE DE BOIS LUZY	Tissu ouvert	3	100 m
Marseille		AVENUE DES FELIBRES - 2	RUE DE L'AIGUILLETTE	l2	Tissu ouvert	4	30 m
Marseille		AVENUE DES GOURMIERS - 1	AVENUE ANDRE ZENATTI	AVENUE DE LA POINTE ROUGE	Tissu ouvert	4	30 m
Marseille		AVENUE DES MALLONNIERS - 1	BOULEVARD HENRI BARNIER	RONDPOINT ANTOINE SARTORIO	Tissu ouvert	4	30 m
Marseille		AVENUE DES OLIVES - 2	CHEMIN DES MARTEGAUX	BOULEVARD DE LA COMTESSE	Tissu ouvert	3	100 m
Marseille		AVENUE DES PEINTRES ROUX - 2	RONDPOINT HENRI MARTINET	RONDPOINT HENRI MARTINET	Tissu ouvert	3	100 m
Marseille		AVENUE DES PEINTRES ROUX - 3	ROUTE DES 3 LUCS A LA VALENTINE	ROUTE DES 3 LUCS A LA VALENTINE	Tissu ouvert	3	100 m
Marseille		AVENUE DES POILUS - 2	EGLISE SAINTE RITA	RONDPOINT MONIQUE GALLICIAN	Tissu ouvert	3	100 m
Marseille		AVENUE DES POILUS - 3	CHEMIN DES MARTEGAUX	AVENUE DES PINS	Tissu ouvert	3	100 m
Marseille		AVENUE DES ROCHES - 1	CHEMIN DU VALLON DE L'ORIOLE	CHEMIN DU ROUCAS BLANC	Tissu ouvert	4	30 m
Marseille		AVENUE DES TROIS LUCS - 1	AVENUE DES POILUS	ROUTE D'ENCO DE BOTTE	Tissu ouvert	3	100 m
Marseille		AVENUE DESAUTEL - 1	CHEMIN JOSEPH ARGUER	BOULEVARD MICHELET	Tissu ouvert	4	30 m
Marseille		AVENUE DESIRE BIANCO - 1	BOULEVARD MIREILLE LAUZE	RUE SAINT-PIERRE	Tissu ouvert	4	30 m
Marseille		AVENUE D'HAIFA - 1	BOULEVARD BERNEIX	AVENUE DE MAZARGUES	Tissu ouvert	3	100 m
Marseille		AVENUE D'HAIFA - 2	RUE YVES CHAPUIS	BOULEVARD CHAVE	Tissu ouvert	4	30 m
Marseille		AVENUE D'HAIFA - 3	BOULEVARD LOUIS ARMAND	RUE DU DOCTEUR CALVIN	Tissu ouvert	4	30 m
Marseille		AVENUE D'HAIFA - 4	BOULEVARD FRAISSINET	RUE YVES CHAPUIS	Tissu ouvert	3	100 m
Marseille		AVENUE D'OGESSA - 1	BOULEVARD FRAISSINET	TRAVERSE DE LA TREVARESSE	Tissu ouvert	4	30 m
Marseille		AVENUE DU 24 AVRIL 1915 - 1	AVENUE DE MONTREDON	BOULEVARD AMPHITRITE	rue en U	2	250 m
Marseille		AVENUE DU CORAIL - 1	RUE PIERRE BERANGER	AVENUE DE SAINT-JULIEN	Tissu ouvert	3	100 m
Marseille		AVENUE DU CORAIL - 2	AVENUE MONTREDON	TRAVERSE PARANGON	Tissu ouvert	3	100 m
Marseille		AVENUE DU GENERAL LECLERC - 1	BOULEVARD PIOT	TRAVERSE PRAT	Tissu ouvert	4	30 m
Marseille		AVENUE DU GENERAL LECLERC - 2	RUE HONORAT	TUNNEL SAINT-CHARLES	Tissu ouvert	3	100 m
Marseille		AVENUE DU MARCHE NATIONAL - 1	PLACE VICTOR HUGO	PLACE MARCEAU	Tissu ouvert	3	100 m
Marseille		AVENUE DU MERLAN - 1	BOULEVARD LAVOISIER	RUE JEAN QUEL LAU	Tissu ouvert	3	100 m
Marseille		AVENUE DU MERLAN - 2	TRAVERSE CAMPLONG	AVENUE DU MERLAN	Tissu ouvert	4	30 m
Marseille		AVENUE DU PRADO - 1	TRAVERSE CAMPLONG	AVENUE ALEXANDRE ANSALDI	Tissu ouvert	3	100 m
Marseille		AVENUE DU PRADO - 2	PROM GEORGES POMPIDOU	RONDPOINT DU PRADO	Tissu ouvert	3	100 m
Marseille		AVENUE DU PRADO - 3	PLACE CASTELLANE	RUE PIERRE DUPRE	rue en U	3	250 m
Marseille		AVENUE ELLEON - 1	RONDPOINT DU PRADO	RUE PIERRE DUPRE	Tissu ouvert	3	100 m
Marseille		AVENUE EMMANUEL ALLARD - 2	CHEMIN LA VALBARELLE A SAINT-MARCEL	BOULEVARD DE SAINT-LOUP	Tissu ouvert	3	100 m
Marseille		AVENUE ESCADRILLE NORMANDIE NIEMEN - 1	AVENUE DU DOCTEUR HECKEL	BOULEVARD PIERRE MENARD	Tissu ouvert	3	100 m
Marseille		AVENUE FERNADEL - 1	CHEMIN DU MERLAN A LA ROSE	RUE DU PEBRE D'AIL	Tissu ouvert	3	100 m
Marseille		AVENUE FLORIAN - 1	AVENUE DES 3 LUCS	RUE PIERRE BERANGER	Tissu ouvert	3	100 m
Marseille		AVENUE FLORIAN - 2	A50	AVENUE FLORIAN	Tissu ouvert	3	100 m
Marseille		AVENUE FRANCOIS MIGNET - 1	PLACE DE LA GARE DE L'OCTROI	BOULEVARD MIREILLE LAUZE	Tissu ouvert	2	250 m
Marseille		AVENUE GRAND PRE - 1	AVENUE DE LA ROSE	RES LA ROSE LE CLOS	Tissu ouvert	3	100 m
Marseille		AVENUE JEAN BOUIN - 1	BOULEVARD DE SAINTE-MARGUERITE	ANCIEN CHEMIN DE CASSIS	Tissu ouvert	4	30 m
Marseille		AVENUE JEAN LOMBARDO - 1	RUE AUGUSTIN AUBERT	BOULEVARD DE SAINTE-MARGUERITE	Tissu ouvert	3	100 m
Marseille		AVENUE JEAN PAUL SARTRE - 2	BOULEVARD MIREILLE LAUZE	RUE SAINT-PIERRE	Tissu ouvert	3	100 m
Marseille		AVENUE JEAN PAUL SARTRE - 3	BOULEVARD BARRY	AVENUE ALEXANDRE FLEMING	Tissu ouvert	3	100 m
Marseille		AVENUE JENNY HELIA - 1	BOULEVARD BARRY	RONDPOINT CLAUDE D'ARCY	Tissu ouvert	3	100 m
Marseille		AVENUE JOSEPH VIDAL - 1	AVENUE DE SAINT-ANTOINE	RONDPOINT DE FORESTA	Tissu ouvert	3	100 m
Marseille		AVENUE JOSEPH VIDAL - 2	PLACE LOUIS BONNEFON	BOULEVARD LUCIEN BAGNASCO	Tissu ouvert	4	30 m
Marseille		AVENUE JOSEPH VIDAL - 3	AVENUE DE LA POINTE ROUGE	RUE FABRE	rue en U	2	250 m
Marseille		AVENUE JULES CANTINI - 1	BOULEVARD LUCIEN BAGNASCO	RUE FABRE	rue en U	3	100 m
Marseille		AVENUE JULES CANTINI - 2	PLACE CASTELLANE	AVENUE DE DELPHES	rue en U	3	100 m
Marseille		AVENUE JULES CANTINI - 3	AVENUE DE DELPHES	PLACE GENERAL FERRIE	Tissu ouvert	3	100 m
Marseille		AVENUE LOUIS MALOSSE - 1	AVENUE DES CAILLOLS	AVENUE DES BUTRIS	Tissu ouvert	4	30 m
Marseille		AVENUE LUDOVIC LEGRE - 1	AVENUE DE MAZARGUES	RUE JULES ISAAC	Tissu ouvert	4	30 m
Marseille		AVENUE MARCEL DELPRAT - 1	RUE ANGE MARTIN	CHEMIN DU VALLON VERT	Tissu ouvert	4	30 m
Marseille		AVENUE MARECHAL FOCH - 1	BOULEVARD CHAVE	BOULEVARD SAKAKINI	rue en U	3	100 m
Marseille		AVENUE MARECHAL FOCH - 2	BOULEVARD CHAVE	BOULEVARD SAKAKINI	Tissu ouvert	3	100 m

Commune	Numéro	Nom du tronçon	Origine	Fin	Tissu	Catégorie	Largeur secteur affectée
Marseille		AVENUE MI LIE MATHYS - 1	RONDPOINT DE FORESTA	RONDPOINT DELMONT	Tissu ouvert	4	30 m
Marseille		BOULEVARD PASTEUR - 2	BOULEVARD CHARLES LIVON	PLADE DU 4 SEPTEMBRE	Tissu ouvert	4	30 m
Marseille		AVENUE PAUL GAFFAREL - 2	AVENUE DE SAINT-LOUIS	AVENUE DE SAINT-LOUIS	Tissu ouvert	3	100 m
Marseille		AVENUE PIERRE CHEVALIER - 1	BOULEVARD BERTHIER	CHEMIN SAINT-JEAN DU DESERT	Tissu ouvert	3	100 m
Marseille		AVENUE PIERRE MENDES FRANCE - 1	RONDPOINT PLAGE	AVENUE DES GOMMIERS	Tissu ouvert	3	100 m
Marseille		AVENUE PROSPER MERIMEE - 1	AVENUE CLAUDE MONET	AVENUE ALEXANDRE ANSALDI	Tissu ouvert	4	30 m
Marseille		AVENUE RAIMU - 1	AVENUE ALEXANDRE ANSALDI	AVENUE PROSPER MERIMEE	Tissu ouvert	3	100 m
Marseille		AVENUE RAOUL FOLLEREAU - 1	BOULEVARD DE LA POMME	AVENUE WILLIAM BOOTH	Tissu ouvert	3	100 m
Marseille		AVENUE RELLYS - 1	RONDPOINT DELMONT	RONDPOINT ANTOINE BARTORIO	Tissu ouvert	4	30 m
Marseille		AVENUE ROBERT SCHUMAN - 2	PLACE DE LA MAJOR	ESP DE LA CATHEDRALE	rue en U	3	100 m
Marseille		AVENUE ROBERT SCHUMAN - 3	RUE JEAN FRANCOIS LECA	ESP DE LA CATHEDRALE	Tissu ouvert	4	30 m
Marseille		AVENUE ROBERT SCHUMAN - 4	RUE JEAN FRANCOIS LECA	RUE DE LA REPUBLIQUE	rue en U	3	100 m
Marseille		AVENUE ROGER SALENGRO - 1	AVENUE CAMILLE PELLETAN	BOULEVARD MIRABEAU	Tissu ouvert	3	100 m
Marseille		AVENUE ROGER SALENGRO - 2	BOULEVARD DE MAGALLON	AVENUE PFLIX ZOCCOLA	Tissu ouvert	4	30 m
Marseille		AVENUE ROGER SALENGRO - 3	RUE D'ANTHONE	TRVERSE DU BACHAS	Tissu ouvert	4	30 m
Marseille		AVENUE ROGER SALENGRO - 4	BOULEVARD MIRABEAU	A557	rue en U	3	100 m
Marseille		AVENUE ROGER SALENGRO - 5	RUE COUGIT	A557	Tissu ouvert	4	30 m
Marseille		AVENUE SAINT-JEAN - 1	RUE CAISSERIE	QUAI DU PORT	Tissu ouvert	4	30 m
Marseille		AVENUE VAUDOYER - 1	QUAI DU PORT	QUAI DU PORT	Tissu ouvert	4	30 m
Marseille		AVENUE VAUDOYER - 2	CATHEDRALE ESP	TUSE EST	Tissu ouvert	4	30 m
Marseille		AVENUE VITON - 1	RUE AVIATEUR LE BRUX	QUAI DE LA TOURETTE	Tissu ouvert	3	100 m
Marseille		AVENUE WILLIAM BOOTH - 1	BOULEVARD BERTHIER	RONDPOINT DE LA GAYE	Tissu ouvert	4	30 m
Marseille		BOULEVARD ACHILLE MARCEL - 1	RUE PIERRE DOIZE	AVENUE LOUIS MALLOSSE	Tissu ouvert	4	30 m
Marseille		BOULEVARD AGUILON - 1	ANCIEN CHEMIN DE CASSIS	BOULEVARD DE POIT DE VIVAUD	Tissu ouvert	3	100 m
Marseille		BOULEVARD AILLAUD - 1	RUE SAINT-PIERRE	BOULEVARD DE SAINTE-MARQUERITE	Tissu ouvert	4	30 m
Marseille		BOULEVARD ALPHONSE MOUTTE - 1	RUE ALPHONSE DAUDET	CHEMIN DE SAINT-JEAN DU DESERT	Tissu ouvert	4	30 m
Marseille		BOULEVARD AMEDEC AUTRAN - 1	CHEMIN DU ROUCAS BLANC	RUE BREMOND	rue en U	3	100 m
Marseille		BOULEVARD AMPERE - 1	BOULEVARD GAY LUSSAC	CHEMIN DU VALLON DE L'OROL	rue en U	2	250 m
Marseille		BOULEVARD BAILLE - 1	PLACE CASTELLANE	RUE THEOLET	Tissu ouvert	3	100 m
Marseille		BOULEVARD BARA - 2	RUE DU MIDI	BOULEVARD JEAN MOULIN	Tissu ouvert	3	100 m
Marseille		BOULEVARD BARRELIER - 1	BOULEVARD OLIVE	RUE CENTRALE	Tissu ouvert	4	30 m
Marseille		BOULEVARD BARRY - 1	BOULEVARD GEMY	RUE BERTHELOT	Tissu ouvert	4	30 m
Marseille		BOULEVARD BARTHELEMY - 1	BOULEVARD PAUL CLAUDEL	BOULEVARD VERT	Tissu ouvert	4	30 m
Marseille		BOULEVARD BATTALA - 1	BOULEVARD DE PLOMBIERES	ANCIEN CHEMIN DE CASSIS	Tissu ouvert	4	30 m
Marseille		BOULEVARD BAZILE BARRELIER - 1	BOULEVARD OLIVE	AVENUE EDOUARD VAILLANT	rue en U	2	250 m
Marseille		BOULEVARD BERNABO - 1	TRVERSE BERNABO	CHEMIN SAINT-JOSEPH A SAINTE-MARTHE	Tissu ouvert	4	30 m
Marseille		BOULEVARD BERNABO - 2	CHEMIN DU LITTORAL	CHEMIN DE LA MADRAGUE VILLE	Tissu ouvert	4	30 m
Marseille		BOULEVARD BERNEX - 1	AVENUE ANDRE ZENATTI	TRVERSE BERNABO	Tissu ouvert	3	100 m
Marseille		BOULEVARD BERTHIER - 1	BOULEVARD PIERRE MENARD	RONDPOINT DOCTEUR ARTHUR FALLOT	Tissu ouvert	4	30 m
Marseille		BOULEVARD BEZOMBES - 1	BOULEVARD MIREILLE LAUZE	TRVERSE DES FAENCIERS	Tissu ouvert	3	100 m
Marseille		BOULEVARD BLANCARDE - 1	AVENUE DES CHARTREUX	AVENUE JEAN LOMBARD	rue en U	2	250 m
Marseille		BOULEVARD BLANCARDE - 2	RUE 3 FRERES CARASSO	RUE JUSSIEU	rue en U	3	100 m
Marseille		BOULEVARD BLANCARDE - 3	RUE JUSSIEU	BOULEVARD COLONEL ROBERT ROSSI	rue en U	3	100 m
Marseille		BOULEVARD BLANCARDE - 4	BOULEVARD COLONEL ROBERT ROSSI	RUE DE CADOLIVE	Tissu ouvert	4	30 m
Marseille		BOULEVARD BONFARD - 1	RUE DU SOLEIL	RUE D'ENDOUME	rue en U	2	250 m
Marseille		BOULEVARD BOUYALA D'ARNAUD - 1	AVENUE WILLIAM BOOTH	RUE D'ENDOUME	Tissu ouvert	4	30 m
Marseille		BOULEVARD BUREL - 1	BOULEVARD OUIS YLLECROZE	BOULEVARD BOUYALA D'ARNAUD	Tissu ouvert	3	100 m
Marseille		BOULEVARD BUREL - 2	BOULEVARD DE PLOMBIERES	PLACE BUREL	Tissu ouvert	3	100 m
Marseille		BOULEVARD CAMILLE BLANC - 1	AVENUE LUDOVIC LEGRE	RUE DOCTEUR LEON PERRIN	rue en U	2	250 m
Marseille		BOULEVARD CAMILLE FLAMMARION - 1	BOULEVARD NATIONAL	BOULEVARD MICHELET	Tissu ouvert	4	30 m
Marseille		BOULEVARD CAMILLE FLAMMARION - 2	TRVERSE DU SIPHON	PLACE LEVENIER	Tissu ouvert	3	100 m
Marseille		BOULEVARD CAPITAINE GEZE - 1	ECHANGEUR ST BARTHELEMY A7	PLACE LEVENIER	Tissu ouvert	4	30 m
Marseille		BOULEVARD CARMAGNOLE - 1	AVENUE DE MAZARGUES	ECHANGEUR CAP PINEDE A55	Tissu ouvert	4	30 m
Marseille		BOULEVARD CHARLES LIVON - 1	RUE DES CATALANS	AVENUE DU PRADO	Tissu ouvert	3	100 m
Marseille		BOULEVARD CHARLES MORETTI - 1	BOULEVARD DANIELLE CASANOVA	QUAI MARCEL PAGNOL	Tissu ouvert	3	100 m
Marseille		BOULEVARD CHARLES NEDELEC - 1	BOULEVARD MAURICE BOURDET	CHEMIN DE SAINTE-MARTHE	Tissu ouvert	3	100 m
Marseille		BOULEVARD CHARLES NEDELEC - 2	RUE D'YAX	PLACE JULES GUESDE	rue en U	3	100 m
Marseille		BOULEVARD CHAVE - 1	PLACE JEAN JAURES	PLACE JULES GUESDE	Tissu ouvert	3	100 m
Marseille		BOULEVARD DANIELLE CASANOVA - 1	BOULEVARD FERDINAND DE LESSEPS	RUE YVES CHAPIUS	rue en U	3	100 m
Marseille		BOULEVARD D'ATHENES - 1	RUE DES DOMINICAINS	AVENUE ARNAVON	Tissu ouvert	3	100 m
Marseille		BOULEVARD D'ATHENES - 2	RUE DES CONVALESCENTS	PLACE DES MARSEILLAISES	rue en U	3	100 m
Marseille		BOULEVARD D'ATHENES - 3	PLACE DES CAPUCINS	RUE DES DOMINICAINS	rue en U	2	250 m
Marseille		BOULEVARD DAUZAC - 1	AVENUE DE MONTOLIVET	RUE DES CONVALESCENTS	rue en U	3	100 m
Marseille		BOULEVARD DE BEAUMONT - 1	AVENUE DU 24 AVRIL 1915	RUE ALBE	Tissu ouvert	4	30 m
Marseille		BOULEVARD DE BRIANCON - 1	BOULEVARD FERDINAND DE LESSEPS	RUE CHARLES KADCOUZ	Tissu ouvert	4	30 m
Marseille		BOULEVARD DE COMPOSTELLE - 1	AVENUE GALICE	RUE D'ANTHONE	Tissu ouvert	4	30 m
Marseille		BOULEVARD DE LA BARASSE - 1	TRVERSE DU CAMP D'AREN	AVENUE GALICE	rue en U	1	300 m
Marseille		BOULEVARD DE LA CHARBONNELLE - 1	TRVERSE DE LA TREVESSE	AVENUE DU POETE MISTRAL	Tissu ouvert	3	100 m
Marseille		BOULEVARD DE LA COMTESSE - 1	AVENUE DES OLIVES	AVENUE DHATTI	Tissu ouvert	4	30 m
Marseille		BOULEVARD DE LA CONCORDE - 1	RUE EMILE ZOLA	RUE PIERRE BERANGER	Tissu ouvert	4	30 m
Marseille		BOULEVARD DE LA CORDERIE - 1	RUE D'ENDOUME	RONDPOINT DE MAZARGUES	rue en U	3	100 m
Marseille		BOULEVARD DE LA GAYE - 1	AVENUE VITTON	PLACE DE LA CORDERIE HENRY BERGASSE	Tissu ouvert	3	100 m
Marseille		BOULEVARD DE LA GROTTTE ROLLAND - 1	BOULEVARD DES SALYENS	BOULEVARD DE SAINTE-MARQUERITE	Tissu ouvert	4	30 m
Marseille		BOULEVARD DE LA LIBERATION - 1	RUE MARX DORMOY	AVENUE DE LA MADRAGUE DE MONTREDON	Tissu ouvert	4	30 m
Marseille		BOULEVARD DE LA LIBERATION - 2	RUE CONSOLAT	AVENUE MARECHAL FOCH	Tissu ouvert	4	30 m
Marseille		BOULEVARD DE LA LIBERATION - 3	RUE ESPERANDEU	RUE ESPERANDEU	rue en U	3	100 m
Marseille		BOULEVARD DE LA LIBERTE - 1	AVENUE PIERRE SEMARD	RUE MARX DORMOY	rue en U	3	100 m
Marseille		BOULEVARD DE LA MARSON BLANCHE - 1	BOULEVARD CAPITAINE GEZE	RUE DES DOMINICAINS	rue en U	2	250 m
Marseille		BOULEVARD DE LA MILIERIE - 1	AVENUE DU POETE MISTRAL	RUE DES DOMINICAINS	rue en U	3	100 m
Marseille		BOULEVARD DE LA PADOUANE - 1	CHEMIN DE SAINT-ANTOINE A SAINT-JOSEPH	RUE PAVAN D'AUGERY	Tissu ouvert	4	30 m
Marseille		BOULEVARD DE LA PIQUETTE - 1	BOULEVARD DE SAINTE-MARQUERITE	BOULEVARD VOL TAIRE	Tissu ouvert	3	100 m
Marseille		BOULEVARD DE LA REVOLUTION - 1	RUE TOUSSAINT	RUE RENE D'ANOU	Tissu ouvert	4	30 m
Marseille		BOULEVARD DE LA VALBARELLE - 1	RUE DE LA GRANIERE	TRVERSE BARRAL	Tissu ouvert	4	30 m
Marseille		BOULEVARD DE L'HUVAINE - 1	BOULEVARD SCHLOSING	RUE LOUBON	Tissu ouvert	4	30 m
Marseille		BOULEVARD DE LOUVAIN - 1	RUE DU ROUET	BOULEVARD DE SAINT-LOUP	Tissu ouvert	3	100 m
Marseille		BOULEVARD DE MAILLANE - 1	RUE DU ROUET	ALLEE CAROLINE	Tissu ouvert	3	100 m
Marseille		BOULEVARD DE PARIS - 1	RONDPOINT ANTHONE	AVENUE DU PRADO	Tissu ouvert	4	30 m
Marseille		BOULEVARD DE PARIS - 2	RUE DESIRÉE CLARY	AVENUE JULES CANTINI	Tissu ouvert	4	30 m
Marseille				RUE DESIRÉE CLARY	Tissu ouvert	4	30 m
Marseille				PLACE MARCEAU	rue en U	3	100 m

Commune	Numéro	Nom du tronçon	Origine	Fin	Tissu	Catégorie	Largeur secteur affectée
Marseille		BOULEVARD DE PONT DE VIVAUX - 1	BOULEVARD DE L'OCTROI	RUE FRANCOIS MAURIAC	Tissu ouvert	4	30 m
Marseille		BOULEVARD DE SAINTE-MARGUERITE - 1	BOULEVARD SCHLOESING	RUE RAYMOND TEISSERE	Tissu ouvert	4	30 m
Marseille		BOULEVARD DE SAINTE-MARGUERITE - 2	BOULEVARD DE LA PUGETTE	BOULEVARD DU CABOT	Tissu ouvert	3	100 m
Marseille		BOULEVARD DE SAINT-LOUP - 1	AVENUE FLORIAN	AVENUE DE VIENNE	Tissu ouvert	3	100 m
Marseille		BOULEVARD DE SAINT-MARCEL - 1	BOULEVARD DE LA VALBARELLE	TRAVERSE DU CAMP D'ARENETRAVERSE DE RESCLAVE	Tissu ouvert	3	100 m
Marseille		BOULEVARD DE STRASBOURG - 1	BOULEVARD NATIONAL	AVENUE CAMILLE PELLETAN	rue en U	3	100 m
Marseille		BOULEVARD DES AGRIBES - 1	RUE ALFRED CURTEL	PLACE DU GENERAL FERRIE	Tissu ouvert	4	30 m
Marseille		BOULEVARD DES ALPES - 1	BOULEVARD MERLE	RUE DU DOCTEUR CAUVIN	Tissu ouvert	4	30 m
Marseille		BOULEVARD DES BASSINS DE RADOUB - 1	CHEMIN DE LA MADRAGUE VILLE	RUE DU CARGO RHIN FIDELITY	Tissu ouvert	3	100 m
Marseille		BOULEVARD DES DAMES - 1	QUAI DE LA JULIETTE	RUE SAINTE-BARBE	rue en U	3	100 m
Marseille		BOULEVARD DES FAUVETTES - 1	RUE DE RUISSALET	AVENUE DES CAMONS	Tissu ouvert	4	30 m
Marseille		BOULEVARD DES FAUVETTES - 2	CHEMIN DES BAGLES JAUNES	RUE CHARLES KADDOUZ	Tissu ouvert	4	30 m
Marseille		BOULEVARD DES JONES - 1	BOULEVARD DU SABLIER	AVENUE ANDRE ZENATTI	Tissu ouvert	4	30 m
Marseille		BOULEVARD DES LIBERATEURS - 1	ROUTE DE LA VALENTINE	TRAVERSE DES CAILLOLS	Tissu ouvert	3	100 m
Marseille		BOULEVARD DES LIBERATEURS - 2	RUE DU LAVOIR	TRAVERSE DES CAILLOLS	Tissu ouvert	4	30 m
Marseille		BOULEVARD DES TRINITAIRES - 1	BOULEVARD ROMAIN ROLLAND	BOULEVARD DE L'HUYEAUNE	Tissu ouvert	4	30 m
Marseille		BOULEVARD DE - 1	RUE DE L'ANGUILLETTE	AVENUE DE MONTOLIVET	Tissu ouvert	4	30 m
Marseille		BOULEVARD DU BOSPHORE - 1	RUE PRIMITIVE	CHEMIN DE SAINT-ANTOINE A SAINT-JOSEPH	Tissu ouvert	4	30 m
Marseille		BOULEVARD DU CABOT - 1	BOULEVARD DU REDON	BOULEVARD DE SAINTE-MARGUERITE	Tissu ouvert	3	100 m
Marseille		BOULEVARD DU MARECHAL JUIN - 1	RUE PIERRE ROCHE	AVENUE ALEXANDRE FLEMING	Tissu ouvert	3	100 m
Marseille		BOULEVARD DU REDON - 1	ROUTE LEON LACHAMP	BOULEVARD DU CABOT	Tissu ouvert	3	100 m
Marseille		BOULEVARD DU SABLIER - 1	AVENUE ANDRE ZENATTI	PLACE LOUIS BONNEFON	Tissu ouvert	4	30 m
Marseille		BOULEVARD DUCOMMIER - 1	PLACE DES CAPUCIENS	LA CANEBIERE	rue en U	3	100 m
Marseille		BOULEVARD DUNKERQUE - 1	AVENUE ROBERT SCHUMAN	BOULEVARD DE PARIS	Tissu ouvert	3	100 m
Marseille		BOULEVARD ERNEST GASOUY - 1	AVENUE DES LAURIERS ROSES	AVENUE OCELE	Tissu ouvert	3	100 m
Marseille		BOULEVARD ERNEST GASOUY - 2	AVENUE CECILE	BOULEVARD HUGUES	Tissu ouvert	4	30 m
Marseille		BOULEVARD ERNEST GASOUY - 3	AVENUE NOEL QUIENEAU	RUE DU MILLEPERTUIS	Tissu ouvert	4	30 m
Marseille		BOULEVARD ERNEST GASOUY - 4	BOULEVARD HUGUES	BOULEVARD GUEY	Tissu ouvert	3	100 m
Marseille		BOULEVARD EUGENE PIERRE - 1	BOULEVARD CHAVE	RUE DEVILLIERS	rue en U	3	100 m
Marseille		BOULEVARD FERDINAND NEGRO - 1	AVENUE DE MONTOLIVET	BOULEVARD FERDINAND NEGRO	Tissu ouvert	4	30 m
Marseille		BOULEVARD FERDINAND BONNEFOY - 1	AVENUE DE LA CAPELETTE	BOULEVARD RABATAU DANIEL MATALON	Tissu ouvert	4	30 m
Marseille		BOULEVARD FIFI TURIN - 1	AVENUE DE LA CAPELETTE	BOULEVARD JEAN EUGENE CABASSUD	Tissu ouvert	3	100 m
Marseille		BOULEVARD FIGUIERE - 1	RUE ALBE	AVENUE DE MONTOLIVET	Tissu ouvert	4	30 m
Marseille		BOULEVARD FRANCOISE DUPARC - 1	RUE PIERRE ROCHE	AVENUE MARECHAL FOCH	Tissu ouvert	3	100 m
Marseille		BOULEVARD GARIBALDI - 1	COURS LIEUTAUD	LA CANEBIERE	rue en U	3	100 m
Marseille		BOULEVARD GAROUTTE - 1	AVENUE DE SAINT-BARNABE	RUE ELZEARD ROUGIER	Tissu ouvert	4	30 m
Marseille		BOULEVARD GASSENDI - 1	RUE MONTAIGNE	BOULEVARD GUEY	Tissu ouvert	3	100 m
Marseille		BOULEVARD GASTON CREMEUX - 1	BOULEVARD PERIER	RUE BRETEUIL	Tissu ouvert	4	30 m
Marseille		BOULEVARD GASTON RAMON - 1	BOULEVARD MICHELET	TRAVERSE BARRAL	Tissu ouvert	4	30 m
Marseille		BOULEVARD GAVOTY - 1	RUE DUMAS	BOULEVARD GILLET	Tissu ouvert	4	30 m
Marseille		BOULEVARD GAVOTY - 2	RUE DUMAS	RUE ELZEARD ROUGIER	Tissu ouvert	3	100 m
Marseille		BOULEVARD GAY LUSSAC - 1	BOULEVARD CAPITAINE GEZE	BOULEVARD AMPERE	Tissu ouvert	4	30 m
Marseille		BOULEVARD GEIMY - 1	RUE ALPHONSE DAUDET	BOULEVARD BARRY	Tissu ouvert	4	30 m
Marseille		BOULEVARD GEORGES CLEMENCEAU - 3	PLACE SEBASTOPOL	AVENUE MARECHAL FOCH	rue en U	3	100 m
Marseille		BOULEVARD GILLET - 1	AVENUE DE MONTOLIVET	BOULEVARD HENRI FABRE	Tissu ouvert	4	30 m
Marseille		BOULEVARD GILBERT - 1	RUE AVIATEUR LE BRUX	BOULEVARD DE SAINTE-MARGUERITE	Tissu ouvert	4	30 m
Marseille		BOULEVARD GUEY - 1	BOULEVARD GASSENDI	AVENUE DE SAINT-JULIEN	Tissu ouvert	4	30 m
Marseille		BOULEVARD GUIGOU - 1	AVENUE DES CHUTES LAVIE	AVENUE ALEXANDRE FLEMING	Tissu ouvert	4	30 m
Marseille		BOULEVARD GUSTAVE DESPLACES - 1	RUE LEON GOZLAN	PLACE VICTOR HUGO	Tissu ouvert	4	30 m
Marseille		BOULEVARD GUSTAVE GANAY - 1	BOULEVARD MICHELET	RUE AUGUSTIN ALIBERT	Tissu ouvert	3	100 m
Marseille		BOULEVARD HAGUENEAU - 1	BOULEVARD MERLE	AVENUE DE SAINT-BARNABE	Tissu ouvert	4	30 m
Marseille		BOULEVARD HENRI BARNIER - 2	AVENUE ANDRE ROUSSIN	RUE CONDORCET	Tissu ouvert	4	30 m
Marseille		BOULEVARD JEAN MOULIN - 1	BOULEVARD RABATAU DANIEL MATALON	RUE SAINT-PIERRE	Tissu ouvert	3	100 m
Marseille		BOULEVARD JEANNE D'ARC - 1	BOULEVARD SAKAKINI	PLACE DOCTEUR LEON IMBERT	Tissu ouvert	4	30 m
Marseille		BOULEVARD JEANNE D'ARC - 2	CHEMIN DE SAINT-JEAN DU DESERT	BOULEVARD SAKAKINI	Tissu ouvert	4	30 m
Marseille		BOULEVARD JAMBERT - 1	BOULEVARD BARRY	AVENUE DE SAINT-JUST	rue en U	3	100 m
Marseille		BOULEVARD JAROUSSE - 1	RUE LOUIS BERARDO	BOULEVARD DANIELLE CASANOVA	rue en U	3	100 m
Marseille		BOULEVARD LAVERAN - 1	CHEMIN DU MERLAN A LA ROSE	AVENUE DE VALDONNE	Tissu ouvert	4	30 m
Marseille		BOULEVARD LAVOISIER - 1	RONDFONT LAVOISIER	AVENUE DES AYGALADES	Tissu ouvert	3	100 m
Marseille		BOULEVARD LEDRAU ROLLIN - 1	CHEMIN DE LA MADRAGUE VILLE	RUE DE LYON	Tissu ouvert	4	30 m
Marseille		BOULEVARD LEI ROURE - 1	BOULEVARD DE SAINTE-MARGUERITE	AVENUE DES MIMOSAS	Tissu ouvert	3	100 m
Marseille		BOULEVARD LONGCHAMP - 1	COURS JOSEPH THIERRY	PLACE HENRI DUNANT	rue en U	3	100 m
Marseille		BOULEVARD LONGCHAMP - 2	RUE FREDERIC CHEVILLON	RUE DES ABELLES	Tissu ouvert	4	30 m
Marseille		BOULEVARD LOUIS ARMAND - 1	BOULEVARD MERLE	AVENUE D'HAITI	Tissu ouvert	4	30 m
Marseille		BOULEVARD LOUIS BOTINNELLY - 1	BOULEVARD BLANCARDE	AVENUE D'HAITI	rue en U	3	100 m
Marseille		BOULEVARD LOUIS FRANGIN - 1	CHEMIN DE SAINT-JEAN DU DESERT	RUE PAUL MASSON	Tissu ouvert	4	30 m
Marseille		BOULEVARD LOUIS FRANGIN - 2	BOULEVARD CHAVE	RUE PAUL MASSON	Tissu ouvert	4	30 m
Marseille		BOULEVARD LOUIS MAZAUDIER - 1	AVENUE DES FELIBRES	BOULEVARD HENRI FABRE	Tissu ouvert	4	30 m
Marseille		BOULEVARD LOUIS SALVATOR - 1	BOULEVARD PAUL PEYTRAL	COURS LIEUTAUD	rue en U	3	100 m
Marseille		BOULEVARD LOUIS VILLECROZE - 1	AVENUE CLAUDE MONET	BOULEVARD BUREL	Tissu ouvert	4	30 m
Marseille		BOULEVARD MAURICE BOURDET - 1	PLACE DES MARSELLAIS	RUE HONNORAT	Tissu ouvert	3	100 m
Marseille		BOULEVARD MERLE - 1	BOULEVARD DES ALPES	BOULEVARD LOUIS ARMAND	Tissu ouvert	4	30 m
Marseille		BOULEVARD MIRABEAU - 1	AREN-C-EUROMEDITERRANNEE	QUAI D'ARENC	rue en U	2	250 m
Marseille		BOULEVARD MIRABEAU - 2	AVENUE ROGER SALENGRO	BOULEVARD DE PARIS	Tissu ouvert	3	100 m
Marseille		BOULEVARD MIREILLE JOURDAN-BARRY - 1	TRAVERSE PARANGON	AVENUE DE LA POINTE ROUGE	Tissu ouvert	3	100 m
Marseille		BOULEVARD MIREILLE LAUZE - 2	IMP DE SETE	AVENUE DE LA CAPELETTE	Tissu ouvert	3	100 m
Marseille		BOULEVARD MIREILLE LAUZE - 3	AVENUE FLORIAN	IMP DE SETE	Tissu ouvert	4	30 m
Marseille		BOULEVARD MONTRICHER - 1	RUE ESPERANDIEU	PLACE LEVERRIER	Tissu ouvert	4	30 m
Marseille		BOULEVARD NATIONAL - 1	AVENUE ROGER SALENGRO	RUE JULIEN	rue en U	3	100 m
Marseille		BOULEVARD NATIONAL - 2	RUE JUNOT	RUE JULIEN	Tissu ouvert	4	30 m
Marseille		BOULEVARD NATIONAL - 3	BOULEVARD LONGCHAMP	BOULEVARD CAMILLE FLAMMARION	rue en U	3	100 m
Marseille		BOULEVARD NATIONAL - 4	RUE JUNOT	RUE HONNORAT	rue en U	3	100 m
Marseille		BOULEVARD NOTRE DAME - 1	MONTEE D'EURES	CHEMIN DE LA PAGEOTTE	Tissu ouvert	4	30 m
Marseille		BOULEVARD NOTRE DAME - 2	PLACE DE LA CORDERIE HENRY BERGASSE	BOULEVARD VAUBAN	rue en U	3	100 m
Marseille		BOULEVARD PAUL CLAUDEL - 1	BOULEVARD DE SAINTE-MARGUERITE	RUE BELLE OMBRE	Tissu ouvert	4	30 m
Marseille		BOULEVARD PAUL CLAUDEL - 2	BOULEVARD ROMAIN ROLLAND	BOULEVARD DE SAINTE-MARGUERITE	Tissu ouvert	3	100 m
Marseille		BOULEVARD PAUL CLAUDEL - 3	RUE PIERRE COIZE	RUE BELLE OMBRE	Tissu ouvert	3	100 m
Marseille		BOULEVARD PAUL PEYTRAL - 1	RUE PARADIS	RUE DE ROME	rue en U	3	100 m

Commune	Numéro	Nom du tronçon	Ongles	Fin	Tissu	Catégorie	Largeur secteur affecté
Marseille		BOULEVARD PEBRE - 1	AVENUE DU PRADO	RUE RAPHAEL PONSON	Tissu ouvert	4	30 m
Marseille		BOULEVARD PERIER - 1	RUE PARADIS	BOULEVARD GASTON CREMIEUX	Tissu ouvert	4	30 m
Marseille		BOULEVARD PERIER - 2	AVENUE DU PRADO	RUE PARADIS	rou en U	2	250 m
Marseille		BOULEVARD PERRIN - 1	CHEMIN DE RAGUSE	BOULEVARD VIDAL	Tissu ouvert	4	30 m
Marseille		BOULEVARD PHILIPPON - 1	RUE CONSOLAT	AVENUE DES CHARTREUX	rou en U	2	250 m
Marseille		BOULEVARD PHILIPPON - 2	RUE CONSOLAT	RUE ESPERANDIEU	Tissu ouvert	3	100 m
Marseille		BOULEVARD PIERRE DRAMARD - 1	AVENUE DE SAINT-ANTOINE	CHEMIN DE MIMET	Tissu ouvert	3	100 m
Marseille		BOULEVARD PIERRE DRAMARD - 2	CHEMIN DES BOURRELY	RUE PRIMITIVE	Tissu ouvert	3	100 m
Marseille		BOULEVARD PIERRE DRAMARD - 3	RONDPONT CH BOURRELY	RONDPONT P DRAMARD	Tissu ouvert	3	100 m
Marseille		BOULEVARD PIERRE MENARD - 2	BOULEVARD DE LA POMME	AVENUE DE LA PIGNARDE	Tissu ouvert	3	100 m
Marseille		BOULEVARD PINATEL - 1	BOULEVARD DES FAUVETTES	BOULEVARD DE LA COMTESSE	rou en U	2	250 m
Marseille		BOULEVARD PIOT - 1	AVENUE DE MONTREDON	AVENUE DU CORAIL	Tissu ouvert	4	30 m
Marseille		BOULEVARD PONT DE VIVALUX - 1	PLACE DE LA GARE DE L'OCTROI	AVENUE FLORIAN	Tissu ouvert	4	30 m
Marseille		BOULEVARD ROGER CHEUSSE - 1	RUE LE PELLETIER	PLAGE DE L'ESTAQUE	Tissu ouvert	4	30 m
Marseille		BOULEVARD ROMAIN ROLLAND - 1	BOULEVARD DE SAINTE-MARGUERITE	AVENUE FLORIAN	Tissu ouvert	3	100 m
Marseille		BOULEVARD ROUVIER - 1	CANAL DE L'HUVEAUNE	BOULEVARD SACCOMAN	Tissu ouvert	5	10 m
Marseille		BOULEVARD ROUVIER - 2	RUE FRANCOIS MAURAC	BOULEVARD SACCOMAN	Tissu ouvert	4	30 m
Marseille		BOULEVARD SAINTE-GERMAINE - 1	AVENUE DES 3 LUCS	AVENUE DES 3 LUCS	Tissu ouvert	3	100 m
Marseille		BOULEVARD SAKAKINI - 1	BOULEVARD JEAN MOULIN	BOULEVARD JEANNE D'ARC	Tissu ouvert	3	100 m
Marseille		BOULEVARD SAKAKINI - 2	BOULEVARD FRANÇOISE DUPARC	BOULEVARD HENRI FABRE	rou en U	2	250 m
Marseille		BOULEVARD SALVAN - 1	RUE DES ELECTRICIENS	BOULEVARD DE SAINTE-MARGUERITE	Tissu ouvert	3	100 m
Marseille		BOULEVARD SCHLOESING - 1	PLACE DU GENERAL FERRIE	BOULEVARD DE SAINTE-MARGUERITE	Tissu ouvert	4	30 m
Marseille		BOULEVARD SIMON BOLIVAR - 1	RUE PAUL COXE	AVENUE DU MARCHÉ NATIONAL	Tissu ouvert	4	30 m
Marseille		BOULEVARD TELLENE - 1	CHEMIN DU ROUCAS BLANC	RUE CHANTECLER	Tissu ouvert	4	30 m
Marseille		BOULEVARD TELLENE - 2	RUE CHANTECLER	CHEMIN DU ROUCAS BLANC	Tissu ouvert	4	30 m
Marseille		BOULEVARD TELLENE - 3	CHEMIN DU ROUCAS BLANC	CHEMIN DU ROUCAS BLANC	rou en U	3	100 m
Marseille		BOULEVARD TELLENE - 4	RUE CHANTECLER	RUE CHANTECLER	rou en U	3	100 m
Marseille		BOULEVARD THURNER - 1	RUE 3 FRERES BARTHELEMY	BOULEVARD LOUIS SALVATOR	rou en U	3	100 m
Marseille		BOULEVARD VAUBAN - 1	RUE BRÉTEUIL	RUE DE LA GUADELOUPE	rou en U	3	100 m
Marseille		BOULEVARD VERD - 1	BOULEVARD BARRY	AVENUE DE SAINT-JUST	rou en U	3	100 m
Marseille		BOULEVARD VIDAL - 1	AVENUE ABBE JEAN BAPTISTE FOUQUIE	RUE BREMOND	Tissu ouvert	4	30 m
Marseille		BOULEVARD VIDAL - 2	RUE ALPHONSE DAUDET	RUE ALPHONSE DAUDET	Tissu ouvert	4	30 m
Marseille		BOULEVARD VILLECROZE - 1	TRAVERSE FONTVERT	BOULEVARD SAINT-CLEMENT	Tissu ouvert	4	30 m
Marseille		BOULEVARD VINCENT DELPUECH - 1	AVENUE JULES CANTINI	RONDPONT DE L'EUROPE MARCEL BRION	Tissu ouvert	3	100 m
Marseille		BOULEVARD VINCENT DELPUECH - 2	RUE DU ROUET	AVENUE JULES CANTINI	rou en U	3	100 m
Marseille		BOULEVARD VOLTAIRE - 2	BOULEVARD CAMILLE FLAMMARION	BOULEVARD MAURICE BOURDET	Tissu ouvert	3	100 m
Marseille		BRE SORTIE VX PORT - 1	TUNNEL PRADO CARENAGE	TUNNEL PRADO CARENAGE	Tissu ouvert	3	100 m
Marseille		BRE TELLE A50 - 1	BOULEVARD JEAN MOULIN	D599	Tissu ouvert	3	100 m
Marseille		BRE TELLE A55 - 1	A55	RUE DU CARGO RHIN FIDELITY	Tissu ouvert	3	100 m
Marseille		BRE TELLE A55 - 2	A55	RONDPONT DOCTEUR MARIA	Tissu ouvert	3	100 m
Marseille		BRE TELLE A55 - 3	AVENUE ANDRE ROUSSIN	A55	Tissu ouvert	4	30 m
Marseille		BRE TELLE A7 - 1	A7	AVENUE DE SAINT-ANTOINE	Tissu ouvert	4	30 m
Marseille		BRE TELLE A7 - 2	AVENUE DE SAINT-ANTOINE	A7	Tissu ouvert	3	100 m
Marseille		BRE TELLE AUTOROUTE A50 - 2	A50	ROUTE DE LA SABLIERE	Tissu ouvert	3	100 m
Marseille		BRE TELLE AUTOROUTE A7 - 1	CHEMIN DE MIMET	A7	Tissu ouvert	3	100 m
Marseille		BRE TELLE AUTOROUTE A7 - 2	AVENUE DE SAINT-ANTOINE	A7	Tissu ouvert	3	100 m
Marseille		BRE TELLE AUTOROUTE A7 - 3	AVENUE DE SAINT-ANTOINE	A7	Tissu ouvert	3	100 m
Marseille		BRE TELLE AUTOROUTE A7 - 4	BOULEVARD PIERRE DRAMARD	A7	Tissu ouvert	3	100 m
Marseille		BRE TELLE AUTOROUTE DU LITTORAL A55 - 1	A55	AVENUE DE SAINT-ANTOINE	Tissu ouvert	4	30 m
Marseille		BRE TELLE AUTOROUTE DU LITTORAL A55 - 2	CHEMIN DU LITTORAL	CHEMIN DU LITTORAL	Tissu ouvert	3	100 m
Marseille		BRE TELLE AUTOROUTE DU LITTORAL A55 - 3	A55	A55	Tissu ouvert	3	100 m
Marseille		BRE TELLE AUTOROUTE DU SOLEIL A7 - 1	CHEMIN DU LITTORAL	CHEMIN DU LITTORAL	Tissu ouvert	4	30 m
Marseille		BRE TELLE AUTOROUTE DU SOLEIL A7 - 2	AVENUE DU MARCHÉ NATIONAL	A7	Tissu ouvert	4	30 m
Marseille		BRE TELLE AUTOROUTE EST A50 - 1	BOULEVARD JEAN MOULIN	BOULEVARD DE FLOMBIERES	Tissu ouvert	4	30 m
Marseille		BRE TELLE BARRY - 1	RONDPONT FOURCADE	RONDPONT DE L'EUROPE MARCEL BRION	Tissu ouvert	3	100 m
Marseille		BRE TELLE ENTREE A7 - 1	D4C	AVENUE JEAN PAUL SARTRE	Tissu ouvert	3	100 m
Marseille		BRE TELLE LES ARNAVAUX AUTOROUTE A7 - 1	A7	A7	Tissu ouvert	3	100 m
Marseille		BRE TELLE SORTIE SUD SALVADOR ALLENDE - 1	AVENUE RAIMU	BOULEVARD CAPITAINE GEZE	Tissu ouvert	4	30 m
Marseille		BRE TELLE TCHORLOU - 1	ENTREE V.DESC. AUTOROUTE	AVENUE SALVADOR ALLENDE	Tissu ouvert	3	100 m
Marseille		BUS PROJÉT - 1	RONDPONT IAN PALACH	RONDPONT TCHORLOU	Tissu ouvert	4	30 m
Marseille		BUS PROJÉT - 2	BOULEVARD PAUL CLAUDEL	BOULEVARD PAUL CLAUDEL	Tissu ouvert	2	250 m
Marseille		CATHEDRALE ESP - 1	AVENUE VAUDOYER	TRAVERSE PARANGON	Tissu ouvert	3	100 m
Marseille		CHEMIN DE CHATEAU GOMBERT - 1	TRAVERSE GRANDJEAN	AVENUE ROBERT SCHUMAN	Tissu ouvert	3	100 m
Marseille		CHEMIN DE CHATEAU GOMBERT - 2	RONDPONT "LA BARONNE"	TRAVERSE COLLET REDON	Tissu ouvert	2	250 m
Marseille		CHEMIN DE CHATEAU GOMBERT - 3	AVENUE DE SAINT-JEROME	CHEMIN DE LA BAUME LOUBIERE	Tissu ouvert	3	100 m
Marseille		CHEMIN DE GIBBES - 1	CHEMIN DE GIBBES	TRAVERSE GRANDJEAN	Tissu ouvert	3	100 m
Marseille		CHEMIN DE LA BIGOTTE - 1	CHEMIN DES BOURRELY	BOULEVARD CHARLES MORETTI	Tissu ouvert	4	30 m
Marseille		CHEMIN DE LA COLLINE SAINT-JOSEPH - 1	CHEMIN DE LA BIGOTTE	CHEMIN DE LA BIGOTTE	Tissu ouvert	4	30 m
Marseille		CHEMIN DE LA COMMANDERIE - 1	RONDPONT ROBERT BOUVIER	AVENUE BUTRIS RPT	Tissu ouvert	4	30 m
Marseille		CHEMIN DE LA MADRAGUE VILLE - 4	RUE DE LYON	RUE LE CHATELIER	Tissu ouvert	4	30 m
Marseille		CHEMIN DE LA MADRAGUE VILLE - 5	BOULEVARD ODDO	RUE RABATTU	Tissu ouvert	3	100 m
Marseille		CHEMIN DE LA MADRAGUE VILLE - 6	BOULEVARD PAUMONT	IMP DE LA CALADE	Tissu ouvert	3	100 m
Marseille		CHEMIN DE LA MADRAGUE VILLE - 7	RUE RABATTU	IMP DE LA CALADE	Tissu ouvert	4	30 m
Marseille		CHEMIN DE LA MADRAGUE VILLE - 8	BOULEVARD ODDO	RUE DU CARGO RHIN FIDELITY	Tissu ouvert	4	30 m
Marseille		CHEMIN DE LA PAGEOTTE - 1	CHEMIN DE SAINT-LOUIS AU ROVE	CHEMIN DU CAP-JANET	Tissu ouvert	4	30 m
Marseille		CHEMIN DE LA PARETTE - 1	BOULEVARD NOTRE DAME	BOULEVARD DU MONUMENT	Tissu ouvert	4	30 m
Marseille		CHEMIN DE LA PARETTE - 2	RUE SAINT-PIERRE	RUE JOSEPH CLERISSY	Tissu ouvert	3	100 m
Marseille		CHEMIN DE LA POUCHÈRE - 1	RUE DE LA BOISERAIE	RUE DU DOCTEUR CALVIN	Tissu ouvert	3	100 m
Marseille		CHEMIN DE L'ARGILE - 1	CHEMIN ANTOINE CAMON	AVENUE DES POILUS	Tissu ouvert	4	30 m
Marseille		CHEMIN DE L'ARGILE - 2	RUE ANTOINE RE	RUE SAINT-ETI	Tissu ouvert	3	100 m
Marseille		CHEMIN DE L'HERMITAGE - 1	CHEMIN DE L'HERMITAGE	BOULEVARD RABATAU DANIEL MATALON	Tissu ouvert	4	30 m
Marseille		CHEMIN DE L'OLIVE - 1	RUE CHARLES KADOUZ	CHEMIN DE SAINT-ANTOINE A SAINT-JOSEPH	Tissu ouvert	4	30 m
Marseille		CHEMIN DE MIMET - 1	PLACE DES BAUMES	BOULEVARD DE COMPOSTELLE	rou en U	2	250 m
Marseille		CHEMIN DE MORGIUOU - 1	RUE LALI	BOULEVARD PIERRE DRAMARD	Tissu ouvert	4	30 m
Marseille		CHEMIN DE PALAMA - 1	BOULEVARD BARA	AVENUE COLBATE	Tissu ouvert	4	30 m
Marseille		CHEMIN DE RAGUSE - 1	RUE ANDRE ISAA	RUE DES TOURS	Tissu ouvert	4	30 m
Marseille		CHEMIN DE RAGUSE - 2	BOULEVARD PERRIN	BOULEVARD DE NOAILLES	Tissu ouvert	4	30 m
Marseille		CHEMIN DE SAINT-ANTOINE A SAINT-JOSEPH - 1	CHEMIN DU VALLON DES TUVES	RUE ALPHONSE DAUDET	Tissu ouvert	4	30 m
Marseille				RUE LE CHATELIER	Tissu ouvert	3	100 m

Commune	Número	Nom du tronçon	Origine	Fin	Tissu	Catégorie	Largeur secteur affectés
Marseille		CHEMIN DE SAINT-ANTOINE A SAINT-JOSEPH - 2	BOULEVARD DU BOSPHORE	PLACE DES BAUMES	Tissu ouvert	3	100 m
Marseille		CHEMIN DE SAINTE-MARTHE - 1	RONDPOINT PIERRE PARAF	RUE BERTHELOT	Tissu ouvert	4	30 m
Marseille		CHEMIN DE SAINTE-MARTHE - 2	RONDPOINT PIERRE PARAF	BOULEVARD BUREL	Tissu ouvert	3	100 m
Marseille		CHEMIN DE SAINT-JEAN DU DESERT - 1	RUE SAINT-PIERRE	AVENUE PIERRE CHEVALIER	Tissu ouvert	4	30 m
Marseille		CHEMIN DE SAINT-LOUIS AU ROVE - 6	RUE LE CHATELIER	AVENUE PAUL GAFFAREL	Tissu ouvert	3	100 m
Marseille		CHEMIN DE SAINT-MITRE A FOUR DE BUZE - 1	AVENUE DES PAQUÉTIETTES	CHEMIN DE CHATEAU GOMBERT	Tissu ouvert	4	30 m
Marseille		CHEMIN DES AJRANGUES - 1	RUE LAFFERAGE	CHEMIN DE LA POINTE	Tissu ouvert	3	100 m
Marseille		CHEMIN DES BOURRELY - 1	BOULEVARD PIERRE DRAMARD	CHEMIN DE SAINT-ANTOINE A SAINT-JOSEPH	Tissu ouvert	5	100 m
Marseille		CHEMIN DES BOURRELY - 2	CHEMIN DE LA BIGOTTE	BOULEVARD PIERRE DRAMARD	Tissu ouvert	4	30 m
Marseille		CHEMIN DES JONQUILLES - 1	RUE MARIUS BRITA	AVENUE DE FRAIS VALLON	Tissu ouvert	3	100 m
Marseille		CHEMIN DES PRUD HOMMES - 1	BOULEVARD GENERAL MANGIN	RUE PIERRE DOZE	Tissu ouvert	4	30 m
Marseille		CHEMIN DES PRUD HOMMES - 2	RUE PIERRE DOZE	RUE PIERRE DOZE	Tissu ouvert	3	100 m
Marseille		CHEMIN DES PRUD HOMMES - 3	BOULEVARD GENERAL MANGIN	HAM DE LA VESQUE	Tissu ouvert	5	10 m
Marseille		CHEMIN DES SABLES JAUNES - 1	BOULEVARD DES FAUVETTES	PLACE PASTEUR	Tissu ouvert	5	10 m
Marseille		CHEMIN DES TUILLERIES - 1	BOULEVARD HEDSA BARNIER	AVENUE DE SAINT-ANTOINE	Tissu ouvert	5	10 m
Marseille		CHEMIN DU LANCIER - 1	AVENUE DE MAZARDUES	RONDPOINT ALAIN SAVARY	Tissu ouvert	3	100 m
Marseille		CHEMIN DU LANCIER - 2	AVENUE MARCEL COTTREAU	RONDPOINT ALAIN SAVARY	Tissu ouvert	3	100 m
Marseille		CHEMIN DU LITTORAL - 8	56 CHE DU LITTORAL	BOULEVARD BERNABO	Tissu ouvert	4	30 m
Marseille		CHEMIN DU ROI D'ESPAGNE - 1	BOULEVARD LOUIS PIÉROTTI	AVENUE DE LA JARRE	Tissu ouvert	4	30 m
Marseille		CHEMIN DU ROI D'ESPAGNE - 2	CHEMIN DU LANCIER	BOULEVARD DES OCEANIS	Tissu ouvert	3	100 m
Marseille		CHEMIN DU ROI D'ESPAGNE - 3	AVENUE DE LA JARRE	RUE FLORALIA	Tissu ouvert	3	100 m
Marseille		CHEMIN DU ROUCAIS BLANC - 1	BOULEVARD TELLENE	AVENUE DES ROCHES	Tissu ouvert	4	30 m
Marseille		CHEMIN DU ROUCAIS BLANC - 2	RUE D'ENDOUME	BOULEVARD TELLENE	Tissu ouvert	4	30 m
Marseille		CHEMIN DU ROY D'ESPAGNE - 1	AVENUE MARCEL COTTREAU	TRAVERSE LE MIE	Tissu ouvert	3	100 m
Marseille		CHEMIN DU RUISSEAU MARABEAU - 1	CHEMIN DU LITTORAL	CHEMIN DE SAINT-LOUIS AU ROVE	Tissu ouvert	4	30 m
Marseille		CHEMIN DU VAL DES BOIS - 1	TRAVERSE REGNY	CHEMIN DU VALLON DE TOULOUSE	Tissu ouvert	4	30 m
Marseille		CHEMIN DU VALLON DE L'ORHOL - 1	168 CHE DU VALLON DE L'ORHOL	RUE COLLINE CHANOT	Tissu ouvert	5	10 m
Marseille		CHEMIN DU VALLON DE L'ORHOL - 2	AVENUE DES ROCHES	COR DU PRESIDENT JOHN F KENNEDY	Tissu ouvert	4	30 m
Marseille		CHEMIN DU VALLON DE TOULOUSE - 1	RUE FRANCOIS MAURIAC	ALLEE VAL DES BOIS	Tissu ouvert	3	100 m
Marseille		CHEMIN DU VALLON DE TOULOUSE - 2	BOULEVARD PAUL CLAUDEL	CHEMIN DU VAL DES BOIS	Tissu ouvert	4	30 m
Marseille		CHEMIN DU VALLON DES TUVES - 1	CHEMIN DU VALLON DES PEYRARDIS	CHEMIN DE SAINT-ANTOINE A SAINT-JOSEPH	Tissu ouvert	4	30 m
Marseille		CHEMIN JOSEPH AIGUIER - 1	RUE AVIAEUR LE BRUX	CHEMIN DE LA COLLINE SAINT-JOSEPH	Tissu ouvert	4	30 m
Marseille		CHEMIN NOTRE DAME DE LA CONSOLATION - 1	CHEMIN NOTRE DAME DE LA CONSOLATION ANC VOIE	TRAVERSE HERVE GUIDALIAH	Tissu ouvert	4	30 m
Marseille		CHEMIN NOTRE DAME DE LA CONSOLATION - 2	RUE DES MANADIERS	CHEMIN DE CHATEAU GOMBERT	Tissu ouvert	4	30 m
Marseille		CHEMIN NOTRE DAME DE LA CONSOLATION - 3	RUE DES MANADIERS	TRAVERSE HERVE GUIDALIAH	Tissu ouvert	3	100 m
Marseille		CHEMIN NOTRE DAME DE LA CONSOLATION - 4	RUE ALBERT EINSTEIN	CHEMIN NOTRE DAME DE LA CONSOLATION ANC VOIE	Tissu ouvert	3	100 m
Marseille		COR DU PRESIDENT JOHN F KENNEDY - 1	RUE DES CATALANS	AVENUE DU COLONEL SEROT	Tissu ouvert	3	100 m
Marseille		COURS BELSUNCE - 1	LA CANEBIERE	RUE NATIONALE	Tissu ouvert	3	100 m
Marseille		COURS FRANKLIN ROOSEVELT - 1	BOULEVARD DE LA LIBERATION	RUE D'ORAN	rue en U	3	100 m
Marseille		COURS GOUFFE - 1	BOULEVARD BALLE	RUE ABBE FERAUD	rue en U	3	100 m
Marseille		COURS JEAN BALLARD - 1	COURS HONORE D'ESTIENNE D'ORVES	QUAI RIVE NEUVE	Tissu ouvert	3	100 m
Marseille		COURS JOSEPH THIERRY - 1	RUE DES ABELLES	BOULEVARD LONGCHAMP	Tissu ouvert	4	30 m
Marseille		COURS JOSEPH THIERRY - 2	RUE DE LA GRANDE ARMEE	RUE FREDERIC CHEVILLON	Tissu ouvert	4	30 m
Marseille		COURS JULIEN - 1	RUE DES 3 MAGES	COURS LIEUTAUD	Tissu ouvert	4	30 m
Marseille		COURS LIEUTAUD - 1	COURS GOUFFE	RUE DU MARCHÉ DES CAPUCINS	rue en U	2	250 m
Marseille		COURS PIERRE PUGET - 1	RUE PARADIS	RUE DU COMMANDANT DE SURIAN	rue en U	3	100 m
Marseille		COURS ROOSEVELT - 1	RUE MERENTIE	RUE D'ORAN	rue en U	3	100 m
Marseille		COURS SAINT-LOUIS - 2	RUE PAVILLON	LA CANEBIERE	Tissu ouvert	3	100 m
Marseille		COURS SAINT-LOUIS - 3	RUE VACON	RUE PAVILLON	rue en U	2	250 m
Marseille		ECHANGEUR DE LA VALENTINE AUTOROUTE EST A50 - 1	MONTEE DE LA FORBINE	A50	Tissu ouvert	4	30 m
Marseille		ECHANGEUR DES AYGALADES - 1	CHEMIN DE SAINT-ANTOINE A SAINT-JOSEPH	RUE FORTUNE CHALLAN	Tissu ouvert	3	100 m
Marseille		GRAND RUE - 2	RUE DU LAVOR	RUE D'HAIPHONG	Tissu ouvert	3	30 m
Marseille		LA CANEBIERE - 1	BOULEVARD DE LA LIBERATION	BOULEVARD GARIBOLDI	Tissu ouvert	3	100 m
Marseille		LA CANEBIERE - 2	LA CANEBIERE	BOULEVARD GARIBOLDI	rue en U	2	250 m
Marseille		MONTEE D'OURS - 1	BOULEVARD NOTRE DAME	PLACE DU MONUMENT ORT CAMOINS	Tissu ouvert	4	30 m
Marseille		PLACE BERNARD CADENAT - 1	RUE D'ORANGE	RUE LOUIS MOURONVAL	Tissu ouvert	4	30 m
Marseille		PLACE CASTELLANE - 1	RUE DE ROME	RUE DE ROME	Tissu ouvert	3	100 m
Marseille		PLACE DAVIEL - 1	RUE CAISSERIE	PLACE DU MAZEAU	Tissu ouvert	4	30 m
Marseille		PLACE DE LA CORDERIE HENRY BERGASSE - 1	BOULEVARD DE LA CORDERIE	BOULEVARD NOTRE DAME	Tissu ouvert	3	100 m
Marseille		PLACE DE LA CORDERIE HENRY BERGASSE - 2	RUE DES BRUSQUES	BOULEVARD NOTRE DAME	Tissu ouvert	4	30 m
Marseille		PLACE DE LA GARE DE L'OCTROI - 1	BOULEVARD DE L'OCTROI	AVENUE FLORIAN	Tissu ouvert	4	30 m
Marseille		PLACE DE LA JOLLETTE - 1	QUAI DU LAZARET	QUAI DE LA JOLLETTE	Tissu ouvert	4	30 m
Marseille		PLACE DE L'HOTEL DES POSTES - 1	RUE COLONEL J B PETRE	RUE COLBERT	Tissu ouvert	4	30 m
Marseille		PLACE DE STRASBOURG - 1	AVENUE CAMILLE PELLETAN	BOULEVARD DE STRASBOURG	Tissu ouvert	4	30 m
Marseille		PLACE DES 3 LUCS - 1	ROUTE D'ENCO DE BOTTE	ROUTE D'ENCO DE BOTTE	Tissu ouvert	3	100 m
Marseille		PLACE DES MARSEILLAISES - 1	RUE MARCEL SEMBAT	AVENUE PIERRE SEMARD	Tissu ouvert	4	30 m
Marseille		PLACE DES MARSEILLAISES - 2	RUE LAFAYETTE	BOULEVARD MAURICE BOURDET	Tissu ouvert	3	100 m
Marseille		PLACE DOCTEUR LEON IMBERT - 1	RUE DU CAMAS	RUE DU CAMAS	rue en U	2	250 m
Marseille		PLACE DU 4 SEPTEMBRE - 1	RUE CAPITAINE DESSEMOND	AVENUE DE LA CORSE	Tissu ouvert	3	100 m
Marseille		PLACE DU GENERAL FERRIE - 1	BOULEVARD RABATAU DANIEL MATALON	BOULEVARD SCHLOESING	Tissu ouvert	3	100 m
Marseille		PLACE DU MAZEAU - 1	PLACE DAVIEL	RUE MERY	Tissu ouvert	4	30 m
Marseille		PLACE EMMANUEL EYDOUX - 1	CHEMIN DE LA PELOUQUE	CHEMIN DE LA PELOUQUE	Tissu ouvert	4	30 m
Marseille		PLACE EMMANUEL EYDOUX - 2	CHEMIN DE LA PELOUQUE	RUE EMMANUEL EYDOUX	Tissu ouvert	3	100 m
Marseille		PLACE EMMANUEL EYDOUX - 3	RUE EMMANUEL EYDOUX	CHEMIN DE LA PELOUQUE	Tissu ouvert	4	30 m
Marseille		PLACE ESTRANGIN PASTRE - 1	RUE PARADIS	COURS PIERRE PUGET	rue en U	2	250 m
Marseille		PLACE GANTES - 1	BOULEVARD DUNKERQUE	RUE MELCHIOR GUINOT	rue en U	2	250 m
Marseille		PLACE GARE DU SUD - 1	BOULEVARD VINCENT DELPUECH	AVENUE JULES CANTINI	Tissu ouvert	3	100 m
Marseille		PLACE GENERAL DE GAULLE - 1	LA CANEBIERE	RUE PYTHEAS	Tissu ouvert	4	30 m
Marseille		PLACE GENERAL FERRIE - 1	BOULEVARD RABATAU DANIEL MATALON	BOULEVARD SCHLOESING	Tissu ouvert	3	100 m
Marseille		PLACE HENRI DUNANT - 1	RUE ESPERANDIEU	RUE ESPERANDIEU	Tissu ouvert	3	100 m
Marseille		PLACE JEAN JAURES - 1	RUE DES 3 MAGES	BOULEVARD CHAVE	Tissu ouvert	3	100 m
Marseille		PLACE JOSEPHINE RCUSSSEL - 1	RUE DESAIX	AVENUE ROGER SALENGRO	rue en U	2	250 m
Marseille		PLACE JULES GUESDE - 1	RUE D'AIX	AVENUE CAMILLE PELLETAN	Tissu ouvert	3	100 m
Marseille		PLACE LEVERRIER - 1	PLACE LEVERRIER	PLACE LEVERRIER	Tissu ouvert	3	100 m
Marseille		PLACE LOUIS BONNEFON - 1	AVENUE CLOT BEY	BOULEVARD DU SABLIER	Tissu ouvert	3	100 m
Marseille		PLACE MARCEAU - 1	BOULEVARD DE PARIS	AVENUE DU GENERAL LECLERC	Tissu ouvert	3	100 m
Marseille		PLACE NOTRE DAME DU MONT - 1	RUE 3 FRERES BARTHELEMY	RUE FONTANGE	Tissu ouvert	4	30 m
Marseille		PLACE PIERRE BROSOLETTIE - 1	BOULEVARD DU MARCHEAL JUIN	AVENUE DES CHARTREUX	rue en U	2	250 m

Commune	Numéro	Nom du tronçon	Origine	Fin	Tissu	Catégorie	Largeur secteur affectée
Marseille		PLACE SADI CARNOT - 1	RUE DE LA REPUBLIQUE	RUE COLBERT	Tissu ouvert	3	100 m
Marseille		PLACE SAINT TRONC - 1	RUE PIERRE DOIZE	RUE PIERRE DOIZE	Tissu ouvert	3	100 m
Marseille		PLACE SEBASTOPOL - 1	RUE MONTE CRISTO	RUE GRANCAUX	Tissu ouvert	4	30 m
Marseille		PLACE VICTOR HUGO - 1	BOULEVARD GUSTAVE DESPLACES	TUNNEL SAINT-CHARLES	Tissu ouvert	4	30 m
Marseille		PRADO CARENAGE VSN - 1	QUAI RIVE-NEUVE	QUAI RIVE-NEUVE	Tissu ouvert	3	100 m
Marseille		PROM DU GRAND LARGE - 1	BOULEVARD AMPHITRITE	BOULEVARD DES PLATANES	vue en U	2	250 m
Marseille		PROM GEORGES POMPIDOU - 1	AVENUE DU PRADO	COR DU PRESIDENT JOHN F KENNEDY	Tissu ouvert	3	100 m
Marseille		QUAI ARENC - 1	BOULEVARD DES BASSINS DE RADOUB	RUE DE CHANTERAC	Tissu ouvert	3	100 m
Marseille		QUAI DE LA JOLLETTE - 1	RUE MARCHETTI	BOULEVARD DES DAMES	Tissu ouvert	3	100 m
Marseille		QUAI DE LA JOLLETTE - 2	BOULEVARD DU LITTORAL	RUE MARCHETTI	Tissu ouvert	4	30 m
Marseille		QUAI DE LA TOURETTE - 1	AVENUE VALDOYER	QUAI DU PORT	Tissu ouvert	4	30 m
Marseille		QUAI DU LAZARET - 1	QUAI DE LA JOLLETTE	RUE DE CHANTERAC	Tissu ouvert	3	100 m
Marseille		QUAI DU PORT - 1	AVENUE VALDOYER	RUE DE LA FRATERNITE	Tissu ouvert	3	100 m
Marseille		QUAI RIVE-NEUVE - 1	BOULEVARD CHARLES LIVON	QUAI RIVE-NEUVE	Tissu ouvert	3	100 m
Marseille		QUAI RIVE-NEUVE - 2	BRE SORTIE VX PORT	RUE PYTHEAS	Tissu ouvert	3	100 m
Marseille		RAMPE SAINT-MAURICE - 1	BOULEVARD CHARLES LIVON	AVENUE DE LA CORSE	Tissu ouvert	3	100 m
Marseille		ROND POINT AVENUE DES PEINTRES ROUX - 1	ROUTE DES 3 LUCS A LA VALENTINE	AVENUE DES PEINTRES ROUX	Tissu ouvert	3	100 m
Marseille		RONDPOINT TERE ARMEE FRANCAISE RHIN DANUBE - 1	BOULEVARD HENRI BARNIER	BOULEVARD HENRI BARNIER	Tissu ouvert	3	100 m
Marseille		RONDPOINT ALAIN SAVARY - 1	AVENUE HAMBURG	AVENUE HAMBURG	Tissu ouvert	3	100 m
Marseille		RONDPOINT ALLEE VAUDRANS - 1	ROUTE DES 3 LUCS A LA VALENTINE	ROUTE DES 3 LUCS A LA VALENTINE	Tissu ouvert	3	100 m
Marseille		RONDPOINT ANTHOINE - 1	RUE ANTOINE	RUE ANTOINE	Tissu ouvert	3	100 m
Marseille		RONDPOINT ANTOINE BARTORI - 1	AVENUE DES MALLONNIERS	AVENUE DES MALLONNIERS	Tissu ouvert	3	100 m
Marseille		RONDPOINT ARMEE AFRIQUE - 1	AVENUE FLORIAN	AVENUE FLORIAN	Tissu ouvert	4	30 m
Marseille		RONDPOINT ARMEE AFRIQUE - 2	AVENUE DESIRE BIANCO	BOULEVARD MIREILLE LAUZE	Tissu ouvert	3	100 m
Marseille		RONDPOINT BD BAILLE - 1	BOULEVARD BAILLE	BOULEVARD BAILLE	Tissu ouvert	3	100 m
Marseille		RONDPOINT BOSPHERE - 1	CHEMIN DU VALLON DES TUVES	CHEMIN DE SAINT-ANTOINE A SAINT-JOSEPH	Tissu ouvert	3	100 m
Marseille		RONDPOINT CH BOURLEY - 1	BOULEVARD PIERRE DRAMARD	BOULEVARD PIERRE DRAMARD	Tissu ouvert	3	100 m
Marseille		RONDPOINT CHARLES HUMEL - 1	TRAVERSE DE LA SERVIANE	AVENUE DES PEINTRES ROUX	Tissu ouvert	3	100 m
Marseille		RONDPOINT CHE PELOUQUE - 1	RUE ALBERT COHEN	RUE ALBERT COHEN	Tissu ouvert	4	30 m
Marseille		RONDPOINT COLONEL PIOLLET - 1	AVENUE FRANCOIS CHARDIGNY	AVENUE FRANCOIS CHARDIGNY	Tissu ouvert	3	100 m
Marseille		RONDPOINT CONDORCET - 1	RUE RABELAIS	RUE CONDORCET	Tissu ouvert	3	100 m
Marseille		RONDPOINT CROIX ROUGE - 1	AVENUE DE LA CROIX ROUGE	AVENUE DE LA CROIX ROUGE	Tissu ouvert	3	100 m
Marseille		RONDPOINT DE FORESTA - 1	AVENUE MILLIE MATHYS	AVENUE MILLIE MATHYS	Tissu ouvert	3	100 m
Marseille		RONDPOINT DE LA FONTAINE FRAICHE - 1	AVENUE FERNAND SARDOU	AVENUE FERNAND SARDOU	Tissu ouvert	3	100 m
Marseille		RONDPOINT DE LA GAYE - 1	AVENUE VITON	BOULEVARD DE LA GAYE	Tissu ouvert	3	100 m
Marseille		RONDPOINT DE L'EUROPE MARCEL BRION - 1	BOULEVARD VINCENT DELPECH	RUE ARTHUR SCOTT	Tissu ouvert	3	100 m
Marseille		RONDPOINT DE MAZARGUES - 1	BOULEVARD MICHELET	BOULEVARD MICHELET	Tissu ouvert	3	100 m
Marseille		RONDPOINT DELMONT - 1	AVENUE RELLYS	AVENUE RELLYS	Tissu ouvert	3	100 m
Marseille		RONDPOINT DESERT - 1	RUE SAINT-JEAN DU DESERT	RUE SAINT-JEAN DU DESERT	Tissu ouvert	3	100 m
Marseille		RONDPOINT DOCTEUR MARIA - 1	AUTOROUTE DU LITTORAL A55	BOULEVARD HENRI BARNIER	Tissu ouvert	3	100 m
Marseille		RONDPOINT D'ORCINO - 1	RUE ALBERT COHEN	04	Tissu ouvert	3	100 m
Marseille		RONDPOINT DU PRADO - 1	AVENUE DU PRADO	BOULEVARD RABATAU	Tissu ouvert	3	100 m
Marseille		RONDPOINT EMMANUEL EYDOUX - 1	RUE RABELAIS	RUE RABELAIS	Tissu ouvert	4	30 m
Marseille		RONDPOINT FONTAINE DES TUILES - 1	CHEMIN DU LITTORAL	CHEMIN DU LITTORAL	Tissu ouvert	3	100 m
Marseille		RONDPOINT FOURCADE - 1	RUE BRETELLE ROBERT JEAN	RUE BRETELLE ROBERT JEAN	Tissu ouvert	3	100 m
Marseille		RONDPOINT FRANCE INDOCHINE - 1	TRAVERSE MARTIN	TRAVERSE MARTIN	Tissu ouvert	3	100 m
Marseille		RONDPOINT FRANCIS CHAMANT - 1	CHEMIN DU RUISSEAU MIRABEAU	CHEMIN DU RUISSEAU MIRABEAU	Tissu ouvert	3	100 m
Marseille		RONDPOINT GERARD TOULON - 1	AVENUE DES PEINTRES ROUX	AVENUE DES PEINTRES ROUX	Tissu ouvert	3	100 m
Marseille		RONDPOINT HENRI FRENAY - 1	AVENUE DE BONNEVEINE	AVENUE PIERRE MENDES FRANCE	Tissu ouvert	2	250 m
Marseille		RONDPOINT HENRI MARTINET - 1	AVENUE DES PEINTRES ROUX	TRAVERSE DE LA MONTRE	Tissu ouvert	3	100 m
Marseille		RONDPOINT HOP MARGUERITE - 1	AVENUE VITON	AVENUE VITON	Tissu ouvert	3	100 m
Marseille		RONDPOINT IBRAHIM ALI - 1	CHEMIN DE SAINT-ANTOINE A SAINT-JOSEPH	CHEMIN DU VALLON DES TUVES	Tissu ouvert	3	100 m
Marseille		RONDPOINT JANE CASTINEL - 1	RUE CHARLES KADDOUZ	RUE CHARLES KADDOUZ	Tissu ouvert	4	30 m
Marseille		RONDPOINT JEAN MONDET - 1	AVENUE DE SAINT-MENET	AVENUE DE SAINT-MENET	Tissu ouvert	4	30 m
Marseille		RONDPOINT JEAN MONNET - 1	RUE ALBERT EINSTEIN	RUE ALBERT EINSTEIN	Tissu ouvert	4	30 m
Marseille		RONDPOINT JEANNE D'ARC - 1	BOULEVARD JEANNE D'ARC	BOULEVARD JEANNE D'ARC	Tissu ouvert	3	100 m
Marseille		RONDPOINT LAVOISIER - 1	AVENUE DU MARCHÉ NATIONAL	BOULEVARD LAVOISIER	Tissu ouvert	3	100 m
Marseille		RONDPOINT LUCIEN MURATORE - 1	TRAVERSE PARANGON	AVENUE DU CORAIL	Tissu ouvert	3	100 m
Marseille		RONDPOINT MARCEL PROVENCE - 1	CHEMIN DU LITTORAL	CHEMIN DU LITTORAL	Tissu ouvert	3	100 m
Marseille		RONDPOINT MARIE LOUISE - 1	TRAVERSE MARIE LOUISE	TRAVERSE MARIE LOUISE	Tissu ouvert	3	100 m
Marseille		RONDPOINT MARIE MAURONT - 1	AVENUE DE LA ROSE	AVENUE DE LA ROSE	Tissu ouvert	3	100 m
Marseille		RONDPOINT MAURIAÇ - 1	CHEMIN DU VALLON DE TOULOUSE	RUE FRANCOIS MAURIAÇ	Tissu ouvert	4	30 m
Marseille		RONDPOINT MIREILLE LAUZE - 1	AVENUE JEAN LOMBARD	AVENUE JEAN LOMBARD	Tissu ouvert	3	100 m
Marseille		RONDPOINT MONJARDE - 1	RUE EMMANUEL EYDOUX	RUE EMMANUEL EYDOUX	Tissu ouvert	4	30 m
Marseille		RONDPOINT MORETTI - 1	BOULEVARD CHARLES MORETTI	BOULEVARD CHARLES MORETTI	Tissu ouvert	3	100 m
Marseille		RONDPOINT MORETTI - 2	BOULEVARD CHARLES MORETTI	BOULEVARD CHARLES MORETTI	Tissu ouvert	4	30 m
Marseille		RONDPOINT P DRAMARD - 1	BOULEVARD PIERRE DRAMARD	BOULEVARD PIERRE DRAMARD	Tissu ouvert	3	100 m
Marseille		RONDPOINT PERE WRESINKI - 1	AVENUE ESCADRILLE NORMANDIE NIEMEN	AVENUE ESCADRILLE NORMANDIE NIEMEN	Tissu ouvert	3	100 m
Marseille		RONDPOINT PIERRE GOINARD - 1	CHEMIN DU ROI D'ESPAGNE	CHEMIN DU ROI D'ESPAGNE	Tissu ouvert	3	100 m
Marseille		RONDPOINT PIERRE GUERRE - 1	AVENUE DE HAMBOURG	AVENUE DE HAMBOURG	Tissu ouvert	3	100 m
Marseille		RONDPOINT PLAGE - 1	PROM GEORGES POMPIDOU	AVENUE DU PRADO	Tissu ouvert	3	100 m
Marseille		RONDPOINT PROFESSEUR LOUIS PIERRAIN - 1	ROUTE LEON LACHAMP	ROUTE LEON LACHAMP	Tissu ouvert	4	30 m
Marseille		RONDPOINT ROBERT BOUVIER - 1	CHEMIN DE LA COLLINE SAINT-JOSEPH	CHEMIN DE LA COLLINE SAINT-JOSEPH	Tissu ouvert	3	100 m
Marseille		RONDPOINT RTE DES CAMOINS - 1	ROUTE DES CAMOINS	RUE DE L'AUDIENCE	Tissu ouvert	3	100 m
Marseille		RONDPOINT RUE ALBERT EINSTEIN - 1	CHEMIN NOTRE DAME DE LA CONSOLATION	RUE ALBERT EINSTEIN	Tissu ouvert	3	100 m
Marseille		RONDPOINT ST MENET - 1	ROUTE DE LA VALENTINE	ROUTE DE LA VALENTINE	Tissu ouvert	3	100 m
Marseille		RONDPOINT ST JEROME PEYPI - 1	RUE SAINT-PIERRE	RUE SAINT-PIERRE	Tissu ouvert	3	100 m
Marseille		RONDPOINT TCHOROU - 1	CHEMIN DU MERLAN A LA ROSE	RUE DE BERTHE SYLVA	Tissu ouvert	3	100 m
Marseille		RONDPOINT VAC HOTEL - 1	AVENUE DES PEINTRES ROUX	AVENUE FRANCOIS CHARDIGNY	Tissu ouvert	3	100 m
Marseille		ROUTE DE LA GAVOTTE - 1	RONDPOINT TERE ARMEE FRANCAISE	AVENUE DE SAINT-MENET	Tissu ouvert	4	30 m
Marseille		ROUTE D'ENCO DE BOTTE - 2	AVENUE DES 3 LUCS	AVENUE DE SAINT-ANTOINE	Tissu ouvert	3	100 m
Marseille		ROUTE DES 3 LUCS A LA VALENTINE - 1	RONDPOINT MOUQUE GALLICIAN	TRAVERSE DU GRAND VALLA	Tissu ouvert	3	100 m
Marseille		ROUTE DES 3 LUCS A LA VALENTINE - 2	AVENUE CESAR BOY	ALLEE DES VAUDRANS	Tissu ouvert	4	30 m
Marseille		ROUTE DES 3 LUCS A LA VALENTINE - 3	RONDPOINT GERARD TOULON	AVENUE DES PEINTRES ROUX	Tissu ouvert	4	30 m
Marseille		ROUTE DES 3 LUCS A LA VALENTINE - 4	RONDPOINT ALLEE VAUDRANS	ROUTE DES 3 LUCS A LA VALENTINE	Tissu ouvert	3	100 m
Marseille		ROUTE DES 4 SAISONS AUX CAMOINS - 1	ROUTE DE LA TREILLE	AVENUE DES PEINTRES ROUX	Tissu ouvert	4	30 m
Marseille		ROUTE DES 4 SAISONS AUX CAMOINS - 2	ROUTE DES CAMOINS	PLACE DU MONUMENT QRT CAMOINS	Tissu ouvert	3	100 m
Marseille				ROUTE DE LA TREILLE	Tissu ouvert	4	30 m

Commune	Numéro	Nom du tronçon	Origine	Fin	Tissu	Catégorie	Largeur secteur affectés
Marseille		RUE 3 FRERES BARTHELEMY - 1	RUE SAINT-PIERRE	PLACE NOTRE DAME DU MONT	rue en U	3	100 m
Marseille		RUE ABBE FERAUD - 1	RUE ANTOINE MAILLE	AVENUE DE CORINTHE	rue en U	3	100 m
Marseille		RUE ADOLPHE THIERS - 1	RUE CURIOL	LA CANEBIERE	rue en U	3	100 m
Marseille		RUE ALBE - 1	AVENUE DE MONTOLIVET	RUE DES LIMOTS	Tissue couvert	4	30 m
Marseille		RUE ALBERT COHEN - 1	AVENUE ANDRE ROUSSIN	CHEMIN DE LA PELOUQUE	Tissue couvert	4	30 m
Marseille		RUE ALBERT EINSTEIN - 1	CHEMIN NOTRE DAME DE LA CONSOLATION	AVENUE FRANCOIS MIGNIET	Tissue couvert	3	100 m
Marseille		RUE ALBERT EINSTEIN - 2	CHEMIN NOTRE DAME DE LA CONSOLATION	AVENUE FRANCOIS MIGNIET	Tissue couvert	3	100 m
Marseille		RUE ALBERT EINSTEIN - 3	RONDPOINT JEAN MONNET	BOULEVARD BARA	Tissue couvert	3	100 m
Marseille		RUE ALFRED CURTEL - 1	AVENUE DE LA CAPELETTE	AVENUE LAETITIA	Tissue couvert	4	30 m
Marseille		RUE ALPHONSE DAUDET - 1	BOULEVARD PERRIN	RUE SAINT-GEORGES	rue en U	2	250 m
Marseille		RUE ALPHONSE DAUDET - 2	AVENUE COROT	BOULEVARD ALPHONSE MOUTTE	rue en U	2	250 m
Marseille		RUE ALPHONSE DAUDET - 3	BOULEVARD ALPHONSE MOUTTE	BOULEVARD DE LA COOPERATION	Tissue couvert	3	100 m
Marseille		RUE ALPHONSE DAUDET - 4	RUE SAINT-GEORGES	AVENUE COROT	rue en U	3	100 m
Marseille		RUE AMEDEE PALMIERI - 1	AVENUE ALEXANDRE FLEMING	RUE JEAN DUSSERT	Tissue couvert	4	30 m
Marseille		RUE ANTHOINE - 1	QUAI DE LA GARE MARITIME	RONDPOINT VICTOR SCHOELCHER	Tissue couvert	3	100 m
Marseille		RUE ANTOINE RE - 1	AVENUE DE TOULON	CHEMIN DE L'ARGILE	rue en U	3	100 m
Marseille		RUE ANTOINE ZATTARA - 1	BOULEVARD CHARLES NEDELEC	TUNNEL SAINT-CHARLES	rue en U	3	100 m
Marseille		RUE ARMEY - 1	RUE DE ROME	COURS PIERRE PUGET	rue en U	3	100 m
Marseille		RUE ARNAL - 1	BOULEVARD DE PLOMBIERES	BOULEVARD DE LA REVOLUTION	Tissue couvert	4	30 m
Marseille		RUE ARTHUR SCOTT - 1	RONDPOINT DE L'EUROPE MARCEL BRION	CHEMIN DE L'ARGILE	Tissue couvert	4	30 m
Marseille		RUE AUGUSTIN AUBERT - 1	BOULEVARD GILLIBERT	BOULEVARD DE SAINTE-MARGUERITE	Tissue couvert	3	100 m
Marseille		RUE AVIATEUR LE BRIX - 1	BOULEVARD MICHELET	BOULEVARD GILLIBERT	Tissue couvert	3	100 m
Marseille		RUE BASSE SAINTE-PHILOMENE - 1	AVENUE DU PRADO	RUE DU ROUET	rue en U	3	100 m
Marseille		RUE BELLE DE MAI - 1	RUE LIGUION	RUE DU 141EME RIA	rue en U	3	100 m
Marseille		RUE BELLE D'AMBE - 1	BOULEVARD PAUL CLAUDEL	BOULEVARD RICHAIN ROLLAND	Tissue couvert	4	30 m
Marseille		RUE BENCOIT - 1	PLACE LEVERRIER	50 M AVANT R PAUL TRIER	Tissue couvert	4	30 m
Marseille		RUE BERNHEZ - 1	BOULEVARD LONGCHAMP	RUE SAINT SAUVOURNIN	rue en U	3	100 m
Marseille		RUE BERTHELOT - 1	PLACE LIEUTENANT ALBERT DURAND	IMP ROSETTE	Tissue couvert	4	30 m
Marseille		RUE BLANCHÉ - 1	AVENUE JULES CANTINI	RUE DU ROUET	rue en U	2	250 m
Marseille		RUE BREMOND - 1	BOULEVARD VIDAL	BOULEVARD ALPHONSE MOUTTE	rue en U	3	100 m
Marseille		RUE BRETELLE ROBERT JEAN - 1	AVENUE JEAN PAUL SARTRE	BOULEVARD BARRY	rue en U	3	100 m
Marseille		RUE BRETUL - 1	RUE DOCTEUR ESCAT	RUE DU VALLON MONTEBELLO	Tissue couvert	4	30 m
Marseille		RUE BRETUL - 2	COURS HONORE D'ESTIENNE D'ORVES	RUE DOCTEUR ESCAT	rue en U	2	250 m
Marseille		RUE CAISSERIE - 1	AVENUE SAINT-JEAN	RUE DE LA CATHEDRALE	rue en U	2	250 m
Marseille		RUE CAISSERIE - 2	RUE DE LA PRISON	AVENUE SAINT-JEAN	Tissue couvert	4	30 m
Marseille		RUE CAPITAINE DESSEMONT - 1	RUE CHARRAS	COR DU PRESIDENT JOHN F KENNEDY	Tissue couvert	3	100 m
Marseille		RUE CAPITAINE DESSEMONT - 2	PLACE DU 4 SEPTEMBRE	RUE CHARRAS	Tissue couvert	4	30 m
Marseille		RUE CAZEMAJOU - 2	RUE D'ANTHOINE	CHEMIN DE LA MADRAGUE VILLE	Tissue couvert	3	100 m
Marseille		RUE CENTRALE - 1	BOULEVARD BARA	AVENUE DE CHATEAU GOMBERT	rue en U	3	100 m
Marseille		RUE CHARLES KADDOUZ - 1	RUE MARIUS BRIATA	RONDPOINT JANE CASTINEL	Tissue couvert	4	30 m
Marseille		RUE CHARLES KADDOUZ - 2	AVENUE DE SAINT-JULIEN	RONDPOINT JANE CASTINEL	Tissue couvert	4	30 m
Marseille		RUE CHARRAS - 1	RUE CAPITAINE DESSEMONT	AVENUE DE LA CORSE	Tissue couvert	4	30 m
Marseille		RUE CHARRAS - 2	AVENUE DE LA CORSE	BOULEVARD CHARLES LIVON	rue en U	3	100 m
Marseille		RUE CHARRAS - 3	PLACE SAINT-EUGENE	RUE CAPITAINE DESSEMONT	rue en U	2	250 m
Marseille		RUE CHALVELIN - 1	RUE SAINTE-CECILE	RUE MELCHION	rue en U	3	100 m
Marseille		RUE CLOVIS HUGUES - 1	RUE GURBAL	RUE BELLE DE MAI	rue en U	3	100 m
Marseille		RUE COLBERT - 1	PLACE SADI CARNOT	COURS BELSUNCE	rue en U	3	100 m
Marseille		RUE CONCEPTION - 1	BOULEVARD SAINT-BRUNO	BOULEVARD DU MARECHAL JOIN	rue en U	2	250 m
Marseille		RUE CONDORCET - 1	AVENUE ANDRE RICOUSSIN	TRAVERSE DE PRADEL	Tissue couvert	4	30 m
Marseille		RUE CURIOL - 1	PLACE JEAN JAURES	RUE ADOLPHE THIERS	rue en U	3	100 m
Marseille		RUE D'AIX - 1	58 R D'AIX	AVENUE CAMILLE PELLETAN	rue en U	3	100 m
Marseille		RUE D'AIX - 2	58 R D'AIX	COURS BELSUNCE	Tissue couvert	2	250 m
Marseille		RUE D'ANTHOINE - 1	RONDPOINT VICTOR SCHOELCHER	AVENUE ROGER SALENGRO	rue en U	3	100 m
Marseille		RUE D'AUBAGNE - 1	RUE ESTELLE	RUE JEAN ROCUES	rue en U	3	100 m
Marseille		RUE DE BEAUSSET - 1	QUAI DES BELGES	RUE REINE ELISABETH	rue en U	2	250 m
Marseille		RUE DE CHANTERAC - 1	QUAI D'ARENCE	AVENUE ROGER SALENGRO	Tissue couvert	4	30 m
Marseille		RUE DE CRIMEE - 1	RUE HOCHÉ	RUE HONNORAT	rue en U	3	100 m
Marseille		RUE DE FORBIN - 1	AVENUE CAMILLE PELLETAN	AVENUE ROBERT SCHUMAN	rue en U	3	100 m
Marseille		RUE DE FRIEDLAND - 1	TRAVERSE RAYNOUARD	BOULEVARD BAILLE	Tissue couvert	3	100 m
Marseille		RUE DE LA BIBLIOTHEQUE - 1	PLACE JEAN JAURES	RUE DES 3 MAGES	rue en U	2	250 m
Marseille		RUE DE LA BOISERIAIE - 1	AVENUE DE GARLABAN	AVENUE PIERRE CHEVALIER	Tissue couvert	4	30 m
Marseille		RUE DE LA FRATERNITE - 1	QUAI DU PORT	LA CANEBIERE	Tissue couvert	3	100 m
Marseille		RUE DE LA GRANDE ARMEE - 1	BOULEVARD DE LA LIBERTE	COURS JOSEPH THIERRY	rue en U	3	100 m
Marseille		RUE DE LA GUADELOUPE - 1	RUE DU CAMBODGE	BOULEVARD YAUBAN	Tissue couvert	4	30 m
Marseille		RUE DE LA MAURELLE - 1	AVENUE DES OLIVES	RUE MARIUS BRIATA	Tissue couvert	4	30 m
Marseille		RUE DE LA REPUBLIQUE - 1	PLACE SADI CARNOT	RUE DE BEAUSSET	rue en U	2	250 m
Marseille		RUE DE LA REPUBLIQUE - 2	AVENUE ROBERT SCHUMAN	PLACE SADI-CARNOT	rue en U	3	100 m
Marseille		RUE DE LA SARIETTE - 1	AVENUE LOUIS MALOISE	CHEMIN DES ANEMONES	rue en U	3	100 m
Marseille		RUE DE L'INGULLETTE - 1	RUE CHARLES KADDOUZ	RES PARADOU-PY	Tissue couvert	4	30 m
Marseille		RUE DE L'VEGHE - 1	RUE DE LA REPUBLIQUE	PLACE DE LENCHE	rue en U	2	250 m
Marseille		RUE DE L'ORTICULTURE - 1	TRAVERSE DE LA GAYE	CHEMIN DE LA COLLINE SAINT-JOSEPH	Tissue couvert	4	30 m
Marseille		RUE DE LODI - 1	BOULEVARD BAILLE	RUE DES BERGERS	rue en U	3	100 m
Marseille		RUE DE LYON - 1	RUE ANDRE ALLAR	BOULEVARD LEDRU ROLLIN	Tissue couvert	3	100 m
Marseille		RUE DE LYON - 2	RUE ANDRE ALLAR	AVENUE ROGER SALENGRO	Tissue couvert	3	100 m
Marseille		RUE DE PROVENCE - 1	BOULEVARD GEORGES CLEMENCEAU	RUE MARX DORMOY	rue en U	3	100 m
Marseille		RUE DE ROME - 1	RUE ARMEY	RUE YACON	rue en U	2	250 m
Marseille		RUE DE ROME - 2	PLACE CASTELLANE	RUE ARMEY	rue en U	3	100 m
Marseille		RUE DE ROUBAIX - 1	RUE ALPHONSE DAUDET	AVENUE DE LA ROSE	Tissue couvert	3	100 m
Marseille		RUE DE RUFFI - 1	RUE D'ANTHOINE	AVENUE CAMILLE PELLETAN	rue en U	3	100 m
Marseille		RUE D'ENDOUME - 1	RUE PERLET	RUE PERLET	Tissue couvert	4	30 m
Marseille		RUE D'ENDOUME - 2	RUE DU COTEAU	RUE JOEL RECHER	Tissue couvert	4	30 m
Marseille		RUE D'ENDOUME - 3	RUE PERLET	RUE DU COTEAU	rue en U	3	100 m
Marseille		RUE D'ENDOUME - 4	BOULEVARD TELLENE	RUE JOEL RECHER	rue en U	3	100 m
Marseille		RUE D'ENDOUME - 5	BOULEVARD DE LA CORDERIE	BOULEVARD TELLENE	Tissue couvert	3	100 m
Marseille		RUE D'ENDOUME - 6	BOULEVARD MARIUS THOMAS	RUE PERLET	rue en U	3	100 m
Marseille		RUE D'ENDOUME - 7	BOULEVARD MARIUS THOMAS	RUE PAPON	Tissue couvert	4	30 m
Marseille		RUE D'ENDOUME - 8	BOULEVARD DE LA CORDERIE	RUE NELVE SAINTE-CATHERINE	Tissue couvert	4	30 m
Marseille		RUE DES 3 MAGES - 1	PLACE AUGUSTE ET FRANCOIS CARLI	PLACE JEAN JAURES	rue en U	3	100 m

Commune	Numéro	Nom du tronçon	Origine	Fin	Tissu	Catégorie	Largeur secteur affecté
Marseille		RUE DES REPUBLICAINS - 1	QUAI RIVE NEUVE	LA CANEBIERE	Tissu ouvert	3	100 m
Marseille		RUE DES CATALANS - 1	RUE PAPETY	BOULEVARD CHARLES LYON	Tissu ouvert	3	100 m
Marseille		RUE DES ELECTRICIENS - 1	AVENUE DE SAINT-JULIEN	RUE MONTAIGNE	Tissu ouvert	4	30 m
Marseille		RUE DES GERANIUMS - 1	AVENUE DU MERLAN	AVENUE ESCADRILLE NORMANDIE NIEMEN	Tissu ouvert	4	30 m
Marseille		RUE DES LIOTS - 1	BOULEVARD FERDINAND NEGRO	RUE ALBE	Tissu ouvert	4	30 m
Marseille		RUE DES VERTUS - 1	BOULEVARD BAILLE	RUE SAINT-PIERRE	Tissu ouvert	4	30 m
Marseille		RUE DESIREE CLARY - 1	RUE LANTHER	BOULEVARD DE PARIS	Tissu ouvert	4	30 m
Marseille		RUE DESIREE CLARY - 2	BOULEVARD DE PARIS	BOULEVARD DUNKERQUE	Tissu ouvert	3	100 m
Marseille		RUE DESIREE CLARY - 3	RUE PEYSSONNIEL	AVENUE ROGER SALENGRO	Tissu ouvert	4	30 m
Marseille		RUE DEVILLIERS - 1	RUE MONTE CRISTO	RUE CHAPE	Tissu ouvert	4	30 m
Marseille		RUE DOCTEUR BERTRAND - 1	AVENUE ANDRE ZENATTI	TRAVERSE PARANGON	Tissu ouvert	2	250 m
Marseille		RUE DOCTEUR ESCAT - 1	AVENUE DU PRADO	RUE BRIEUL	Tissu ouvert	3	100 m
Marseille		RUE DOCTEUR LEON PERRIN - 1	BOULEVARD BUREL	AVENUE ALEXANDRE FLEMING	Tissu ouvert	3	100 m
Marseille		RUE DOCTEUR LEON PERRIN - 2	RUE LOUBON	BOULEVARD BUREL	Tissu ouvert	2	250 m
Marseille		RUE DOCTEUR LEON PERRIN - 3	AVENUE ALEXANDRE FLEMING	BOULEVARD BUREL	Tissu ouvert	4	30 m
Marseille		RUE D'ORANGE - 1	RUE LOUIS MOURONVAL	PLACE BERNARD CADENAT	Tissu ouvert	3	100 m
Marseille		RUE D'ORANGE - 2	RUE LOUBON	PLACE BERNARD CADENAT	Tissu ouvert	4	30 m
Marseille		RUE DU CAMAS - 1	BOULEVARD JEANNE D'ARC	RUE SAINT-PIERRE	Tissu ouvert	2	250 m
Marseille		RUE DU CAMAS - 2	PLACE DOCTEUR LEON IMBERT	RUE MONTE CRISTO	Tissu ouvert	3	100 m
Marseille		RUE DU CAMBOUGE - 1	RUE DE LA GUADELOUPE	RUE DU VALLON MONTEBELLO	Tissu ouvert	4	30 m
Marseille		RUE DU CARGO RHIN FIDELITY - 3	BOULEVARD DES BASSINS DE RADOUB	BRETELLE A55	Tissu ouvert	3	100 m
Marseille		RUE DU COMMANDANT DE SURIAN - 1	COURS PIERRE PUGET	BOULEVARD DE LA CORDERIE	Tissu ouvert	3	100 m
Marseille		RUE DU COMMANDANT ROLLAND - 1	PROM GEORGES POMPIDOU	BOULEVARD PERIER	Tissu ouvert	4	30 m
Marseille		RUE DU DOCTEUR CAUVIN - 1	BOULEVARD DES ALPES	CHEMIN DE LA PARETTE	Tissu ouvert	4	30 m
Marseille		RUE DU MARCHE - 1	PLACE BOUGAINVILLE	AVENUE ROGER SALENGRO	Tissu ouvert	4	30 m
Marseille		RUE DU MONASTERE - 1	RUE CHARLES DE FOUCAULT	RUE FONDERE	Tissu ouvert	3	100 m
Marseille		RUE DU ROUET - 1	RUE SAINTE-FAMILLE	RUE LIANDIER	Tissu ouvert	3	100 m
Marseille		RUE DU ROUET - 2	RUE SAINTE-FAMILLE	BOULEVARD RABATAU	Tissu ouvert	4	30 m
Marseille		RUE DU ROUET - 3	RUE DE GENES	RUE JEAN ALCAZAR	Tissu ouvert	4	30 m
Marseille		RUE DU ROUET - 4	RUE JEAN ALCAZAR	RUE LIANDIER	Tissu ouvert	4	30 m
Marseille		RUE DU VALLON MONTEBELLO - 1	RUE BRIEUL	RUE DU CAMBOUGE	Tissu ouvert	4	30 m
Marseille		RUE EDMOND ROSTAND - 2	BOULEVARD PAUL PEYTRAL	RUE FARGES	Tissu ouvert	2	250 m
Marseille		RUE ELZEARD ROUGIER - 1	BOULEVARD GAVOTY	AVENUE DE MONTOLIVE T	Tissu ouvert	4	30 m
Marseille		RUE EMILE ZOLA - 1	BOULEVARD DE LA CONCORDE	FRES LES MAGNOLIAS	Tissu ouvert	3	100 m
Marseille		RUE EMILE ZOLA - 2	RUE LALI	BOULEVARD DE LA CONCORDE	Tissu ouvert	3	100 m
Marseille		RUE EMMANUEL EYDOUX - 1	RUE RABELAIS	TRAVERSE DE LA MONARDE	Tissu ouvert	4	30 m
Marseille		RUE EMMANUEL EYDOUX - 2	TRAVERSE DE LA MONARDE	RUE ALBERT COHEN	Tissu ouvert	4	30 m
Marseille		RUE ESPERANDIEU - 1	BOULEVARD LONGCHAMP	BOULEVARD DE LA LIBERATION	Tissu ouvert	3	100 m
Marseille		RUE ESPERANDIEU - 2	BOULEVARD CAMILLE FLAMMARION	BOULEVARD LONGCHAMP	Tissu ouvert	3	100 m
Marseille		RUE FAUCHIER - 1	PLACE MARCEAU	RUE DE LA REPUBLIQUE	Tissu ouvert	3	100 m
Marseille		RUE FELIX PYAT - 1	BOULEVARD NATIONAL	BOULEVARD DANIELLE CASANOVA	Tissu ouvert	4	30 m
Marseille		RUE FERNAND PAURIOL - 1	RUE ABBE FERAUD	BOULEVARD BAILLE	Tissu ouvert	3	100 m
Marseille		RUE FERRARI - 1	RUE LOUIS ASTRUC	PLACE JEAN JAURES	Tissu ouvert	3	100 m
Marseille		RUE FONDERE - 1	AVENUE MARECHAL FOCH	BOULEVARD FRANCOISE DUPARC	Tissu ouvert	3	100 m
Marseille		RUE FONTANGE - 1	PLACE NOTRE DAME DU MONT	RUE SAINT-MICHEL	Tissu ouvert	3	100 m
Marseille		RUE FORT NOTRE DAME - 1	PLACE DE LA CORDERIE HENRY BERGASSE	QUAI RIVE-NEUVE	Tissu ouvert	2	250 m
Marseille		RUE FORTIN - 1	RUE SAINT-PIERRE	CHEMIN DE SAINT-JEAN DU DESERT	Tissu ouvert	4	30 m
Marseille		RUE FORTUNE CHARLAN - 1	TRAVERSE DU VIAUD	CHEMIN DE L'HERMAGE	Tissu ouvert	4	30 m
Marseille		RUE FRANCOIS MAURIAC - 1	CHEMIN DU VALLON DE TOULOUSE	BOULEVARD DE PONT DE VIVAUD	Tissu ouvert	4	30 m
Marseille		RUE FRANCOIS SCARAMELLI - 1	RUE ELZEARD ROUGIER	AVENUE DE SAINT-BARNABE	Tissu ouvert	4	30 m
Marseille		RUE FREDERIC JOLIOT CURIE - 1	RUE ENCIKO FERMI	RUE ALBERT EINSTEIN	Tissu ouvert	4	30 m
Marseille		RUE FREDERIC JOLIOT CURIE - 2	UNIV DE PROVENCE	RUE ENCIKO FERMI	Tissu ouvert	4	30 m
Marseille		RUE FREDERIC JOLIOT CURIE - 3	RUE FREDERIC JOLIOT CURIE	RUE ENCIKO FERMI	Tissu ouvert	4	30 m
Marseille		RUE FREDERIC OZANAM - 1	RUE ANTOINE ZATTARA	RUE JULES FERRY	Tissu ouvert	3	100 m
Marseille		RUE GASTON DE FLOTTE - 1	AVENUE DE LA FOURRAGERIE	RUE DE LA BOISERIE	Tissu ouvert	4	30 m
Marseille		RUE GEORGE - 1	BOULEVARD CHAVE	PLACE SEBASTOPO	Tissu ouvert	3	100 m
Marseille		RUE GOUJARD - 1	RUE FERRARI	BOULEVARD CHAVE	Tissu ouvert	3	100 m
Marseille		RUE GRANOUX - 1	RUE ELEMIR BOURGES	PLACE SEBASTOPO	Tissu ouvert	3	100 m
Marseille		RUE GUIBAL - 1	RUE HONNORAT	RUE BENEDIT	Tissu ouvert	4	30 m
Marseille		RUE GUY DE COMBAUD ROQUEBRUNE - 1	RUE SAUVEUR TOBELEM	AVENUE DE LA CORSE	Tissu ouvert	3	100 m
Marseille		RUE HENRI BARBUSSE - 1	PLACE DE L'HOTEL DES POSTES	RUE DOCTEUR DENIS AVIERINIOS	Tissu ouvert	4	30 m
Marseille		RUE HENRI REVOL - 1	RUE EMILE ZOLA	RUE ERNEST ROUVIER	Tissu ouvert	3	100 m
Marseille		RUE HOCHÉ - 1	BOULEVARD NATIONAL	RUE JUNOT	Tissu ouvert	2	250 m
Marseille		RUE HONNORAT - 1	BOULEVARD NATIONAL	RUE DE CRIMEE	Tissu ouvert	3	100 m
Marseille		RUE JACQUES HEBERT - 1	BOULEVARD NATIONAL	RUE MENPENIT	Tissu ouvert	3	100 m
Marseille		RUE JACQUES PICON - 1	RONDPONT DE L'EUROPE MARCEL BRION	RUE MENPENIT	Tissu ouvert	3	100 m
Marseille		RUE JEAN CRISTOFOL - 1	BOULEVARD MICHELET	AVENUE DE MAZARGUES	Tissu ouvert	4	30 m
Marseille		RUE JEAN DU DESERT - 1	BOULEVARD DE STRASBOURG	RUE BELLE DE MAI	Tissu ouvert	3	100 m
Marseille		RUE JEAN DUSSERT - 1	RUE SAINT-JEAN DU DESERT	AVENUE DES CAILLOLS	Tissu ouvert	3	100 m
Marseille		RUE JEAN MARTIN - 1	AVENUE DES CHUTES LAVIE	AVENUE DES CHARTREUX	Tissu ouvert	4	30 m
Marseille		RUE JEAN OUEILLAU - 1	RUE SAINT-PIERRE	BOULEVARD CHAVE	Tissu ouvert	4	30 m
Marseille		RUE JEAN OUEILLAU - 2	AVENUE DU MARCHE NATIONAL	CHEMIN SAINT-JOSEPH A SAINTE-MARTHE	Tissu ouvert	4	30 m
Marseille		RUE JEAN RAMEAU - 1	RONDPONT PIERRE PARAF	AVENUE DU MARCHE NATIONAL	Tissu ouvert	3	100 m
Marseille		RUE JEANNE DE CHANTAL - 1	AVENUE DE SAINT-JULIEN	BOULEVARD LOUIS MAZAGUER	Tissu ouvert	4	30 m
Marseille		RUE JOBIN - 1	RUE DU MONASTERE	BOULEVARD BLANCARDE	Tissu ouvert	3	100 m
Marseille		RUE JOSEPH PETRONIO - 1	PLACE BERNARD CADENAT	RUE BENEDIT	Tissu ouvert	3	100 m
Marseille		RUE JULES FERRY - 2	ANCIEN CHEMIN DE CASSIS	BOULEVARD BARTHELEMY	Tissu ouvert	4	30 m
Marseille		RUE JUNOT - 1	RUE FREDERIC OZANAM	BOULEVARD CHARLES NEDDELEC	Tissu ouvert	3	100 m
Marseille		RUE KLEBER - 1	BOULEVARD NATIONAL	BOULEVARD DE STRASBOURG	Tissu ouvert	4	30 m
Marseille		RUE KLEBER - 2	RUE JUNOT	PLACE DE STRASBOURG	Tissu ouvert	4	30 m
Marseille		RUE L'APPERAGE - 1	RUE HOCHÉ	RUE MATHIEU STILATTI	Tissu ouvert	4	30 m
Marseille		RUE LALI - 1	AVENUE DES POLLUS	CHEMIN DES AURENGUES	Tissu ouvert	4	30 m
Marseille		RUE LE CHATELIER - 2	RUE RAMIEL	RUE EMILE ZOLA	Tissu ouvert	3	100 m
Marseille		RUE LE PELLETIER - 1	CHEMIN DE SAINT-LOUIS AU ROVER	AVENUE PAUL GAFFAREL	Tissu ouvert	3	100 m
Marseille		RUE LEON MERSEREL - 1	BOULEVARD ROGER CHIEUSSE	RUE RABELAIS	Tissu ouvert	4	30 m
Marseille		RUE LOUBON - 1	RUE MONTAIGNE	AVENUE DE SAINT-JULIEN	Tissu ouvert	4	30 m
Marseille		RUE LOUBON - 2	RUE KLEBER PROLONGEE	IMP DELPECH	Tissu ouvert	3	100 m
Marseille		RUE LOUBON - 3	IMP DELPECH	BOULEVARD DE LA REVOLUTION	Tissu ouvert	4	30 m
Marseille			BOULEVARD DE LA REVOLUTION	RUE D'ORANGE	Tissu ouvert	3	100 m

Commune	N°	Nom du tronçon	Origine	Fin	Tissu	Catégorie	Largeur secteur affecté
Marseille		RUE LOUIS REGE - 1	AVENUE JULES CANTINI	RUE DU ROUET	Tissu ouvert	3	100 m
Marseille		RUE LYCN - 1	BOULEVARD DE MAGALLON	RUE COUGIT	Tissu ouvert	4	30 m
Marseille		RUE MADON - 1	BOULEVARD JEANNE D'ARC	RUE SAINT-PIERRE	Tissu ouvert	4	30 m
Marseille		RUE MARIUS BRIATA - 1	RUE CHARLES KADDOUZ	RUE DE LA MAURELLE	Tissu ouvert	4	30 m
Marseille		RUE MARX DORMOY - 1	PLACE SEBASTOPO	BOULEVARD DE LA LIBERATION	rue en U	3	100 m
Marseille		RUE MELCHIOR GUINOT - 1	AVENUE ROGER SALENGRO	BOULEVARD DE PARIS	Tissu ouvert	4	30 m
Marseille		RUE MELCHIOR GUINOT - 2	BOULEVARD DUNKERQUE	BOULEVARD DE PARIS	rue en U	3	100 m
Marseille		RUE MENPENTI - 1	AVENUE DE TOULON	RUE JACQUES HERBERT	Tissu ouvert	4	30 m
Marseille		RUE MERY - 1	PLACE SADI-CARNOT	PLACE 23 JANVIER 1943	rue en U	3	100 m
Marseille		RUE MIGNARD - 1	RONDPONT FERNAND PORTAL PELISSIER	RUE AVIATEUR LE BRUX	rue en U	2	250 m
Marseille		RUE MONTAGNE - 1	RUE LEON MEISSEREL	AVENUE DE SAINT-JULIEN	rue en U	3	100 m
Marseille		RUE MONTE CRIBTO - 1	PLACE SEBASTOPO	RUE DU CAMAS	Tissu ouvert	3	100 m
Marseille		RUE MUSSO - 1	AVENUE ANDRE ZENATTI	TRAVERSE POURRIERE	Tissu ouvert	4	30 m
Marseille		RUE NEGRESKO - 1	AVENUE DE MAZARGUES	BOULEVARD MICHELET	Tissu ouvert	4	30 m
Marseille		RUE NEUVE SAINTE-CATHERINE - 1	RUE DE LA CROIX	QUAI RIVE-NEUVE	rue en U	2	250 m
Marseille		RUE NEUVE SAINTE-CATHERINE - 2	RUE D'ENDOUME	RUE FORT NOTRE DAME	rue en U	3	100 m
Marseille		RUE NICOLAS APPERT - 1	CHEMIN DE CHATEAU GOMBERT	TRAVERSE CHARLES SUSINI	Tissu ouvert	4	30 m
Marseille		RUE NOTRE-DAME DES ANGES - 1	LIMITE BEME ARRONDISSEMENT	RUE BRETEUIL	rue en U	2	250 m
Marseille		RUE ORQUES - 1	BOULEVARD FRANCOISE DUPARC	PLACE SEBASTOPO	rue en U	3	100 m
Marseille		RUE PALESTRO - 1	RUE HONNORAT	RUE LEON GOZLAN	Tissu ouvert	4	30 m
Marseille		RUE PAPER - 1	RUE DU MARCHÉ DES CAPUCINS	LA CANEBIERE	rue en U	2	250 m
Marseille		RUE PARADIS - 1	BOULEVARD PAUL PEYRAL	RUE DOCTEUR FIOLE	rue en U	2	250 m
Marseille		RUE PARADIS - 2	RUE DE MADAGASCAR	RUE DOCTEUR ESCAT	rue en U	3	100 m
Marseille		RUE PARADIS - 3	RUE PIERRE DUPRE	RUE DE MADAGASCAR	rue en U	2	250 m
Marseille		RUE PARADIS - 4	RUE DOCTEUR ESCAT	RUE FALQUE	rue en U	2	250 m
Marseille		RUE PARADIS - 5	RUE DU DOCTEUR FIOLE	RUE FALQUE	rue en U	3	100 m
Marseille		RUE PARADIS - 6	RUE PYTHEAS	COURS PIERRE PUGET	rue en U	3	100 m
Marseille		RUE PARADIS - 7	AVENUE DU PRADO	RUE PIERRE DUPRE	rue en U	3	100 m
Marseille		RUE PAUL COXE - 1	BOULEVARD SIMON BOLVAR	RUE DES ARGILIERS	Tissu ouvert	4	30 m
Marseille		RUE PAUL LANGEVIN - 1	CHEMIN DE CHATEAU GOMBERT	RONDPONT LAZARE ALBERGNE	Tissu ouvert	4	30 m
Marseille		RUE PEYSSONNEL - 1	AVENUE CAMILLE PELLETAN	RUE D'ANTHONIE	rue en U	3	100 m
Marseille		RUE PEYSSONNEL - 2	RUE D'ANTHONIE	RUE DESIREE CLARY	rue en U	3	100 m
Marseille		RUE PIERRE BERANGER - 1	BOULEVARD DE LA COMTESSE	AVENUE DU 24 AVRIL 1915	Tissu ouvert	3	100 m
Marseille		RUE PIERRE DOIZE - 1	CHEMIN DES PRUD HOMMES	BOULEVARD DE SAINT-LOUP	Tissu ouvert	3	100 m
Marseille		RUE PIERRE DOIZE - 2	BOULEVARD PAUL CLAUDEL	RUE HONORE BOUCHE	Tissu ouvert	3	100 m
Marseille		RUE PIERRE DOIZE - 3	BOULEVARD MEISSEL	CHEMIN DE SAINTE-CROIX	Tissu ouvert	3	100 m
Marseille		RUE PIERRE GUYX - 1	AVENUE DU 24 AVRIL 1915	PLACE PASTEUR	Tissu ouvert	4	30 m
Marseille		RUE PIERRE ROCHE - 1	AVENUE DES CHARTREUX	RUE ALBE	Tissu ouvert	4	30 m
Marseille		RUE PONTEVES - 1	BOULEVARD DE PARIS	BOULEVARD DUNKERQUE	Tissu ouvert	4	30 m
Marseille		RUE PYTHEAS - 1	PLACE GENERAL DE GAULLE	RUE GLANDEVES	rue en U	1	300 m
Marseille		RUE PYTHEAS - 2	PLACE GENERAL DE GAULLE	RUE PARADIS	Tissu ouvert	3	100 m
Marseille		RUE PYTHEAS - 3	QUAI RIVE NEUVE	RUE GLANDEVES	Tissu ouvert	3	100 m
Marseille		RUE RABELAIS - 1	RUE EMMANUEL EYDOUX	RUE JEAN-JACQUES VERNAZZA	Tissu ouvert	4	30 m
Marseille		RUE RABELAIS - 2	TRAVERSE DE LA POSTE	RUE DU DOCTEUR ZAMENHOF	Tissu ouvert	4	30 m
Marseille		RUE RABELAIS - 3	CHEMIN DE SAINT-HENCI	TRAVERSE DE LA POSTE	rue en U	3	100 m
Marseille		RUE RABELAIS - 4	AVENUE ANDRE ROUSSIN	CHEMIN DE SAINT-HENCI	Tissu ouvert	4	30 m
Marseille		RUE RAPHAEL PONSON - 1	AVENUE DE MAZARGUES	BOULEVARD PEBRE	Tissu ouvert	4	30 m
Marseille		RUE RAYMOND TEISSERE - 1	BOULEVARD DE SAINTE-MARGUERITE	BOULEVARD RABATAU	Tissu ouvert	4	30 m
Marseille		RUE REINE ELISABETH - 1	RUE DE BEAUSSET	RUE COUTELLERIE	Tissu ouvert	4	30 m
Marseille		RUE ROGER BRUN - 1	AVENUE DE TOULON	RUE ABBE FERAUD	rue en U	3	100 m
Marseille		RUE ROGER MATHURIN - 1	RUE SAINTE-BAUME	PLACE VALENTIN PIGNOL	Tissu ouvert	4	30 m
Marseille		RUE SAINTE - 1	RUE PARADIS	RUE D'ENDOUME	rue en U	3	100 m
Marseille		RUE SAINTE - 2	RUE D'ENDOUME	RPE SAINT-MAURICE	rue en U	2	250 m
Marseille		RUE SAINTE CECILE - 1	RUE CAPITAINE GALINAT	RUE CHAUVELIN	rue en U	2	250 m
Marseille		RUE SAINTE-BARBE - 1	PLACE JULES GUESDE	RUE COLBERT	rue en U	2	250 m
Marseille		RUE SAINTE-BAUME - 1	BOULEVARD JEAN MOULIN	RUE ROGER MATHURIN	Tissu ouvert	4	30 m
Marseille		RUE SAINTE-CECILE - 1	BOULEVARD JEAN MOULIN	RUE CAPITAINE GALINAT	rue en U	3	100 m
Marseille		RUE SAINT-ELOI - 1	RUE JACQUES HERBERT	AVENUE DE TOULON	Tissu ouvert	3	100 m
Marseille		RUE SAINT-GEORGES - 1	BOULEVARD DE NOAILLES	BOULEVARD PERRIN	Tissu ouvert	4	30 m
Marseille		RUE SAINT-JEAN DU DESERT - 1	TRAVERSE DES FAIENCIERS	AVENUE DE LA FOURRAGERE	Tissu ouvert	3	100 m
Marseille		RUE SAINT-PIERRE - 2	RUE DES VERTUS	RONDPONT ST PIERRE	Tissu ouvert	3	100 m
Marseille		RUE SAINT-PIERRE - 3	PLACE JEAN JAURES	RUE DES VERTUS	rue en U	3	100 m
Marseille		RUE SAINT-PIERRE - 4	CHEMIN DE LA PARETTE	CHEMIN DE L'ARREE D'AFRIQUE	Tissu ouvert	3	100 m
Marseille		RUE SAINT-SAVOURNIN - 1	PLACE JEAN JAURES	BOULEVARD DE LA LIBERATION	rue en U	3	100 m
Marseille		RUE SALMOUR TOBELEM - 1	RUE DE CAZES	RUE D'ENDOUME	Tissu ouvert	4	30 m
Marseille		RUE TILSIT - 1	RUE DE LODI	RUE 3 FRERES BARTHHELEMY	rue en U	3	100 m
Marseille		RUE VILLENEUVE - 1	BOULEVARD DE LA LIBERTE	BOULEVARD VOLTAIRE	rue en U	3	100 m
Marseille		SQUARE DE STALLINGRAD - 1	RUE SAINT-BAZILE	COURS JOSEPH THIERRY	Tissu ouvert	4	30 m
Marseille		SQUARE SIDI BRAHIM - 1	BOULEVARD SAKAKINI	RUE GEORGE	rue en U	2	250 m
Marseille		SQUARE STALLINGRAD - 1	RUE SAINT BAZILE	ALLEE LEON GAMBETTA	Tissu ouvert	4	30 m
Marseille		TRAVERSE BERNABO - 1	BOULEVARD BERNABO	CHEMIN DE LA MADRAGUE VILLE	Tissu ouvert	3	100 m
Marseille		TRAVERSE CHANTE PERDRIX - 1	RUE PIERRE DOIZE	RUE DES 3 PONTS	Tissu ouvert	4	30 m
Marseille		TRAVERSE CHANTE PERDRIX - 2	TRAVERSE DE LA VOLGA	RUE DES 3 PONTS	rue en U	2	250 m
Marseille		TRAVERSE CHARLES SUSINI - 1	RUE NICOLAS APPERT	CHEMIN DE CHATEAU GOMBERT	Tissu ouvert	4	30 m
Marseille		TRAVERSE CHARLES SUSINI - 2	RUE NICOLAS APPERT	RUE DES GERANJUMS	Tissu ouvert	3	100 m
Marseille		TRAVERSE DE LA GAYE - 1	AVENUE VITON	CHEMIN JOSEPH AIGUIER	Tissu ouvert	4	30 m
Marseille		TRAVERSE DE LA GOUFFONNE - 1	CHEMIN JOSEPH AIGUIER	RES VALMANTE	Tissu ouvert	4	30 m
Marseille		TRAVERSE DE LA MONTRÉ - 1	ROUTE DE LA VALENTINE	RONDPONT HENRI MARTINET	Tissu ouvert	4	30 m
Marseille		TRAVERSE DE LA SERVIANE - 1	RONDPONT CHARLES HUMEL	ROUTE DES 3 LUCS A LA VALENTINE	Tissu ouvert	5	10 m
Marseille		TRAVERSE DE LA TREVARESSE - 1	BOULEVARD DE LA CHARBONNELLE	AVENUE D'HAI	Tissu ouvert	4	30 m
Marseille		TRAVERSE DES BUTRIS - 1	BOULEVARD DES LIBERATEURS	BOULEVARD DES BOUIRES	Tissu ouvert	4	30 m
Marseille		TRAVERSE DES CAILLOLS - 1	BOULEVARD DES LIBERATEURS	BOULEVARD SAINTE-GERMAINE	Tissu ouvert	3	100 m
Marseille		TRAVERSE DES FAIENCIERS - 1	RUE SAINT-JEAN DU DESERT	RES LA FLORIANE	Tissu ouvert	3	100 m
Marseille		TRAVERSE MAGNAN - 1	RUE HENRI REVOIL	AVENUE DU MARCHEL DE LATTRE DE TASSIGNY	Tissu ouvert	4	30 m
Marseille		TRAVERSE MARDROSSIAN - 1	RUE DE LYON	CHEMIN DE LA MADRAGUE VILLE	Tissu ouvert	3	100 m
Marseille		TRAVERSE PARANGON - 1	RONDPONT LUCIEN MURATORE	AVENUE BEAU PIN	Tissu ouvert	4	30 m
Marseille		TRAVERSE PARANGON - 2	AVENUE BEAU PIN	BOULEVARD MIRILLE JOURDAN-BARRY	Tissu ouvert	3	100 m
Marseille		TRAVERSE PARANGON - 3	RONDPONT LUCIEN MURATORE	TRAVERSE PARANGON	Tissu ouvert	3	100 m

Commune	Numéro	Nom du tronçon	Origine	Fin	Tissu	Catégorie	Largeur secteur affectée
Marseille		TRAVFRSE PARANGON - 4	AVENUE DES GOUMIERS	BOULEVARD MIREILLE JOURDAN BARRY	Tissu ouvert	4	30 m
Marseille		TRAVERSE PRAT - 1	AVENUE DE MONTREDON	AVENUE DU CORAIL	Tissu ouvert	4	30 m
Marseille		TRAVERSE RAYNOUARD - 1	RUE ABBE FERAILD	AVENUE DE TOULON	rue en U	3	100 m
Marseille		TRAVERSE TIBOULEN - 1	TRAVERSE DU CONGLU	RONDPONT LUCIEN MURATORE	Tissu ouvert	4	30 m
Marseille		TRAVERSE TIBOULEN - 2	AVENUE DE MONTREDON	TRAVERSE DU CONGLU	rue en U	3	100 m
Marseille		TUBE EST - 1	AVENUE VAUDOYER	ENTREE TUBE EST	Tissu ouvert	3	100 m
Marseille		TUNNEL TUNNEL ST CHARLES / BD ATHENES - 1	TUNNEL SAINT-CHARLES	A7	rue en U	2	250 m
Marseille		U104 PROJET - 1	LIAISON AVEC L2	LIAISON AVEC FLEMING	Tissu ouvert	3	100 m
Marseille		U205 PROJET - 1	CHEMIN DE SAINT-ANTOINE A SAINT-JOSEPH	AVENUE DE SAINT-ANTOINE	Tissu ouvert	3	100 m
Marseille		U240 PROJET - 1	RUE ANSALDI	RD4D	Tissu ouvert	3	100 m
Marseille		U370 PROJET - 1	CHEMIN DE CHATEAU GOMBERT	BOULEVARD BARA	Tissu ouvert	3	100 m
Marseille		U400 PROJET - 1	RUE JEAN DU DESERT	LIAISON AVEC U452	Tissu ouvert	3	100 m
Marseille		U410 PROJET - 1	LIAISON AVEC U430 AVE FRANCAIS	LIAISON AVEC N8 BD ST MARCEL	Tissu ouvert	3	100 m
Marseille		U420 PROJET - 1	BOULEVARD LE ROURE	RUE AVIATEUR LE BRIX	Tissu ouvert	3	100 m
Marseille		U430 PROJET - 1	CHEMIN LA VALBARELLE A SAINT-MARCEL	RUE PIERRE DOIZE	Tissu ouvert	3	100 m
Marseille		U430 PROJET - 2	BOULEVARD MIREILLE LAUZE	BOULEVARD DE SAINT-LOUP	Tissu ouvert	3	100 m
Marseille		U450 PROJET - 1	BOULEVARD BOUYALA D'ARNAUD	AVENUE DES CALLOLS	Tissu ouvert	3	100 m
Marseille		VOIE D'ACCES AUTOROUTE DU LITTORAL A55 - 1	A55	CHEMIN DU LITTORAL	Tissu ouvert	3	100 m
Marseille		VOIE D'ACCES TUNNEL PRADO CARENAGE - 1	TUNNEL PRADO	RUE ARTHUR SCOTT	rue en U	3	100 m
Marseille		VOIE EN PROJET - 1	BOULEVARD DE L'HUVEAUNE	AVENUE DE LA CAPELETTE	Tissu ouvert	3	100 m
Marseille		VOIE LITTORAL - 1	AUTOROUTE DU LITTORAL A55	RONDPONT ANTOINE SARTORIO	Tissu ouvert	3	100 m

Commune	Numéro	Nom du tronçon	Origine	Fin	Tissu	Catégorie	Largeur secteur affectée
Martigues	A55	A55 - 14	A55 FIN BOR RN	LA MEDE OUEST	Tissu ouvert	1	300 m
Martigues	D49	D49 - 1	RD5	RD9	Tissu ouvert	3	100 m
Martigues	D49B	D49B - 1	AVENUE DE CARRO	D49	Tissu ouvert	4	30 m
Martigues	D49B	D49B - 2	RUE DES RAGUES	AVENUE DES VAUCLUSIENS	Tissu ouvert	4	30 m
Martigues	D5	AVENUE DU DOCTEUR FLEMING - 1	BOULEVARD A. RIMBAUD	APRES FEUX	Tissu ouvert	3	100 m
Martigues	D5	AVENUE FRANCIS TURCAN - 1	BOULEVARD ARTHUR RIMBAUD	ROUTE DE PORT DE BOUC	Tissu ouvert	2	250 m
Martigues	D5	BOULEVARD ARTHUR RIMBAUD - 1	AVENUE DU DOCTEUR FLEURY	BOULEVARD DES MOULINS	Tissu ouvert	2	250 m
Martigues	D8	BOULEVARD EMILE ZOLA - 1	AVENUE CH. DE GAULLE	ROUTE DE SAINT-PIERRE	Tissu ouvert	3	100 m
Martigues	D8	D8 - 10	APRES FEUX	SORTIE AGGLO MARTIGUES	Tissu ouvert	3	100 m
Martigues	D8	D8 - 7	ENTREE AGGLO MARTIGUES	RD49	Tissu ouvert	3	100 m
Martigues	D8	D8 - 8	SORTIE AGGLO MARTIGUES	LIMITE COMMUNE ST-MITRE-LES-REMPARTS	Tissu ouvert	2	250 m
Martigues	D8	D8 - 9	SORTIE AGGLO MARTIGUES	LIMITE COMMUNE ST-MITRE-LES-REMPARTS	Tissu ouvert	2	250 m
Martigues	D5	ROUTE DE SAINT-PIERRE - 1	BOULEVARD M. CACHIN	LIMITE D'AGGLOMERATION	Tissu ouvert	4	30 m
Martigues	D5	ROUTE D'ISTRES - 1	LIMITE D'AGGLOMERATION	100 M AV CH DE LA BARBOUSSADE	Tissu ouvert	3	100 m
Martigues	D9	AVENUE CALMETTE ET GUERIN - 1	RONDPOINT DU CHAT NOIR	ROUTE DE SAINT-PIERRE	Tissu ouvert	3	100 m
Martigues	D9	D9 - 13	RUE FREDERIC SALVAJE	RONDPOINT DU CHAT NOIR	Tissu ouvert	3	100 m
Martigues	D9	D9 - 14	LIMITE COMMUNE SAUSSET-LES-PINS	RD49	Tissu ouvert	3	100 m
Martigues	D9	D9 - 15	LIMITATION 70 KMH	ENTREE AGGLO MARTIGUES	Tissu ouvert	4	30 m
Martigues	D9	D9 - 16	RD49 (SUD)	ENTREE AGGLO MARTIGUES	Tissu ouvert	3	100 m
Martigues	N568	N568 - 12	EB10 MARTIGUES	A55 FIN BOR RN	Tissu ouvert	1	300 m
Martigues		AVENUE DU CDT L'HERMINIER - 1	CHEMIN DE PARADIS	RD PT DE L'HOTEL DE VILLE	Tissu ouvert	4	30 m
Martigues		AVENUE DU CDT L'HERMINIER - 2	ROUTE DE PORT DE BOUC	CHEMIN DE PARADIS	Tissu ouvert	3	100 m
Martigues		AVENUE DU DOCTEUR FLEMING - 2	100 M APRES BD DU 14 JUILLET	100 M AVANT BD H FOURNIER	Tissu ouvert	4	30 m
Martigues		AVENUE DU DOCTEUR FLEMING - 3	ALLEE DES LAVANDIERES	BOULEVARD ARTHUR RIMBAUD	Tissu ouvert	4	30 m
Martigues		AVENUE DU DOCTEUR FLEMING - 4	100 M AVANT BD H FOURNIER	100 M APRES BD H FOURNIER	Tissu ouvert	4	30 m
Martigues		AVENUE DU DOCTEUR FLEMING - 5	ALLEE DES LAVANDIERES	BOULEVARD HELENE FOURNIER	Tissu ouvert	4	30 m
Martigues		AVENUE DU DOCTEUR FLEMING - 6	BOULEVARD DU 14 JUILLET	ALLEE ANTOINE LAVOISIER	Tissu ouvert	4	30 m
Martigues		AVENUE DU PRESIDENT KENNEDY - 1	QUAI PAUL DOUMER	AVENUE DU CDT L'HERMINIER	Tissu ouvert	3	100 m
Martigues		AVENUE DU PRESIDENT SALVADORE ALLENDE - 1	DEBUT LIMITATION 30 KMH	FIN LIMITATION 30 KMH	Tissu ouvert	4	30 m
Martigues		AVENUE FREDERIC MISTRAL - 3	QUAI SAINTE-ANNE	ESP DES BELGES	Tissu ouvert	4	30 m
Martigues		AVENUE FREDERIC MISTRAL - 4	AVENUE CHARLES DE GAULLE	QUAI SAINTE-ANNE	Tissu ouvert	3	100 m
Martigues		AVENUE LOUIS SAMMUT - 1	ALLEE PIERRE DE COUBERTIN	RD PT DE L'HOTEL DE VILLE	Tissu ouvert	4	30 m
Martigues		BOULEVARD DES RAYETTES - 1	AVENUE FRANCIS TURCAN	ROUTE DE SAINT-MACAIRE	Tissu ouvert	3	100 m
Martigues		BOULEVARD DU 14 JUILLET - 1	PLACE DU COLONEL FABIEU	QUAI DES GIRONDINS	Tissu ouvert	3	100 m
Martigues		BOULEVARD DU PRESIDENT SALVADORE ALLENDE - 1	BOULEVARD DU 14 JUILLET	DEBUT LIMITATION 30 KMH	Tissu ouvert	3	100 m
Martigues		BOULEVARD PAUL ELUARD - 1	AVENUE FRANCIS TURCAN	AVENUE DU DOCTEUR FLEMING	Tissu ouvert	4	30 m
Martigues		BOULEVARD SALVADOR ALLENDE - 1	PLACE DES AIRES	PLACE DU COLONEL FABIEU	Tissu ouvert	3	100 m
Martigues		CANAL BAUSSENSE PT - 1	QUAI DES GIRONDINS	QUAI LUCIEN TOULMOND	Tissu ouvert	3	100 m
Martigues		CHEMIN DES FABRIQUES - 1	CHEMIN DE SAINT-JEAN	CHEMIN DES FABRIQUES	Tissu ouvert	4	30 m
Martigues		COURS DU 4 SEPTEMBRE - 1	ESP DES BELGES	BOULEVARD RICHAUD	Tissu ouvert	4	30 m
Martigues		ESP DES BELGES - 1	RUE HOCHÉ	COURS DU 4 SEPTEMBRE	Tissu ouvert	4	30 m
Martigues		QUAI GENERAL LECLERC - 1	AVENUE FREDERIC MISTRAL	RUE DE L'ETANG	Tissu ouvert	3	100 m
Martigues		QUAI KLEBER - 1	QUAI GENERAL LECLERC	RUE DE LA REPUBLIQUE	Tissu ouvert	3	100 m
Martigues		QUAI MAURICE TESSE - 1	QUAI PAUL DOUMER	RUE COLONEL FABIEU	Tissu ouvert	3	100 m
Martigues		QUAI PAUL DOUMER - 1	QUAI DES GIRONDINS	AVENUE LOUIS SAMMUT	Tissu ouvert	4	30 m
Martigues		ROUTE ANC DE MARSEILLE - 1	AVENUE CHARLES DE GAULLE	LIMITE D'AGGLOMERATION	Tissu ouvert	3	100 m
Martigues		ROUTE DE PORT DE BOUC - 1	AVENUE DU GROUPE MANOUCHEAN	AVENUE DES ORMEAUX	Tissu ouvert	4	30 m
Martigues		ROUTE DE PORT DE BOUC - 2	AVENUE DU CDT L'HERMINIER	AVENUE DES ORMEAUX	Tissu ouvert	3	100 m
Mas-Blanc-des-Alpilles	D99	D99 - 2	LIMITE COMMUNE Saint-Remy-de-Provence	LIMITE COMMUNE ST-ETIENNE-DU-CRÉS	Tissu ouvert	3	100 m
Maussane-les-Alpilles	D17	D17 - 8	ENTREE MAUSSANE-LES-ALPILLES	SORTIE MAUSSANE-LES-ALPILLES	Tissu ouvert	4	30 m
Meyrargues	A61	A61 - 7	Limite commune Venelles	Limite commune Peyrolles-en-Provence	Tissu ouvert	2	250 m
Meyrargues	D566	D566 - 1	RD561	LIMITE COMMUNE VENELLES	Tissu ouvert	3	100 m
Meyrargues	D568	D568 - 2	LIMITE DEPARTEMENT VAUCLUSE	RD561	Tissu ouvert	2	250 m
Meyrargues	D561	D561 - 7	ENTREE AGGLO MEYRARGUES	RD66	Tissu ouvert	3	100 m
Meyrargues	D561	D561 - 8	LIMITE COMMUNE LE PUY-SITE-REPARADE	ENTREE AGGLO MEYRARGUES	Tissu ouvert	2	250 m
Meyrargues	D65	D65 - 16	A51	ENTREE AGGLO MEYRARGUES	Tissu ouvert	2	250 m
Meyrargues	D65	D65 - 17	RD561	SORTIE AGGLO MEYRARGUES	Tissu ouvert	4	30 m
Meyrargues	D66	D66 - 18	ENTREE AGGLO MEYRARGUES	RD561	Tissu ouvert	3	100 m
Meyreuil	A8	A8 - 13	Limite commune Châteaufort-Rouge	Limite commune Le Tholonet	Tissu ouvert	1	300 m
Meyreuil	D6	D6 - 14	LIMITE COMMUNE GARDANNE	LIMITE COMMUNE FUYEAU	Tissu ouvert	2	250 m
Meyreuil	D7N	D7N - 19	LIMITE COMMUNE CHATEAUNEUF ROUGE	LIMITE COMMUNE LE THOLONET	Tissu ouvert	3	100 m
Meyreuil	D96	D96 - 19	ENTREE LIEU-DIT LE CANET	RD7N	Tissu ouvert	3	100 m
Meyreuil	D96	D96 - 20	DEMI-CHANGEUR DE GARDANNE	ENTREE LIEU-DIT LE CANET	Tissu ouvert	2	250 m
Mimet	D58	D58 - 2	RD8	LIMITE COMMUNE GARDANNE	Tissu ouvert	4	30 m
Mimet	D7	D7 - 12	RD8-RD49G	LIMITE COMMUNE ST-SAVOURNIN	Tissu ouvert	4	30 m
Miramas	D10	D10 - 13	D69E	BOULEVARD ARISTIDE BRIAND	Tissu ouvert	3	100 m
Miramas	D10	D10 - 14	BOULEVARD ARISTIDE BRIAND	AVENUE MARIUS CHALVE	Tissu ouvert	3	100 m
Miramas	D10	D10 - 15	LIMITE COMMUNE SAINT-CHAMAS	D69E	Tissu ouvert	3	100 m
Miramas	D16	D16 - 3	D10	LIMITE COMMUNE ISTRES	Tissu ouvert	3	100 m
Miramas	N1569	N1569 - 4	RD 5	MIRAMAS	Tissu ouvert	2	250 m
Miramas	N1569	N1569 - 5	RD 5	MIRAMAS	Tissu ouvert	3	100 m
Miramas		AVENUE DES ANCIENS COMBATTANTS - 2	BOULEVARD ARISTIDE BRIAND	BOULEVARD THEODORE ALIBANEL	ne en LI	2	250 m
Miramas		AVENUE GENERAL DE GAULLE - 1	RUE SAUVAIRE	BOULEVARD ARISTIDE BRIAND	ne en LI	2	250 m
Miramas		AVENUE GENERAL DE GAULLE - 2	RUE JOURDAN	RUE SAUVAIRE	ne en LI	3	100 m
Miramas		AVENUE MARIUS CHALVE - 1	RUE LOUIS PASQUET	AVENUE AUGUSTE PONS	Tissu ouvert	4	30 m
Miramas		AVENUE MARIUS CHALVE - 2	AVENUE JEAN MOULIN	AVENUE MARECHAL JUIN	Tissu ouvert	3	100 m
Mollégès	D99	D99 - 3	LIMITE COMMUNE PLAN-D'ORGON	LIMITE COMMUNE EYGALIERES	Tissu ouvert	3	100 m
Mollégès	D99	D99 - 4	LIMITE COMMUNE MOLLÉGÈS (OUEST)	LIMITE COMMUNE MOLLÉGÈS (EST)	Tissu ouvert	4	30 m
Mollégès	D99	D99 - 5	LIMITE COMMUNE EYGALIERES (OUEST)	LIMITE COMMUNE EYGALIERES (EST)	Tissu ouvert	3	100 m
Noves	A7	A7 - 8	Limite commune Cabannes	Avignon sud PK 199-427	Tissu ouvert	1	300 m
Noves	D28	D28 - 8	RD76	LIMITATION 60 KMH	Tissu ouvert	2	250 m
Noves	D7N	D7N - 16	LIMITE DEPT VAUCLUSE	LIMITE COMMUNE VERQUIÈRES	Tissu ouvert	2	250 m
Orgon	A7	A7 - 9	Limite commune Sénas	Limite commune Plan-d'Orgon	Tissu ouvert	1	300 m
Orgon	D26	D26 - 1	RD7N	SORTIE AGGLO ORGON	Tissu ouvert	4	30 m
Orgon	D26	D26 - 2	SORTIE AGGLO ORGON	LIMITE COMMUNE PLAN-D'ORGON	Tissu ouvert	3	100 m
Orgon	D7N	D7N - 17	LIMITE COMMUNE PLAN D'ORGON	ENTREE AGGLO ORGON	Tissu ouvert	3	100 m
Orgon	D7N	D7N - 18	RD26	LIMITE COMMUNE SENAS	Tissu ouvert	3	100 m
Orgon	D7N	D7N - 19	ENTREE AGGLO ORGON	RD26	Tissu ouvert	4	30 m

Commune	Numéro	Nom du tronçon	Origine	Fin	Tissu	Catégorie	Largeur secteur affecté
Roquefort-la-Bédoule	D559A	D559A - 5	D41E	ENTREE AGGLO ROQUEFORT-LA-BEDOULE	Tissu ouvert	3	100 m
Roquefort-la-Bédoule	D559A	D559A - 6	RDUTE D'AUBAGNE	BOULEVARD EMILE ZOLA	Tissu ouvert	4	30 m
Roquefort-la-Bédoule	D559A	D559A - 7	A50 ECHANGEUR LA BEDOULE	LIMITE COMMUNE CASSIS	Tissu ouvert	4	30 m
Roquefort-la-Bédoule	D559A	D559A - 8	ALLEE PAUL VAILLANT COUTURIER	RDUTE DE LA CIOTAT	rue en U	3	100 m
Roquefort-la-Bédoule		BRETELLE ENTREE A50 VERS NORD - 2	D41C	A50	Tissu ouvert	4	30 m
Roquefort-la-Bédoule		BRETELLE ENTREE A50 VERS SUD - 1	D559A	A50	Tissu ouvert	4	30 m
Roquefort-la-Bédoule		BRETELLE SORTIE A50 VERS SUD - 1	A50	D559A	Tissu ouvert	4	30 m
Roquevaire	A52	A52 - 16	Limite commune Aubagne	Limite commune Auriol	Tissu ouvert	1	300 m
Roquevaire	A521	A521 - 2	PK 0+000	Limite commune Auriol	Tissu ouvert	2	250 m
Roquevaire	A521	A521 - 3	PK 0+000	PK 2+900	Tissu ouvert	2	250 m
Roquevaire	D96	D96 - 27	SORTIE AGGLO PONT DE L'ETOILE	ENTREE AGGLO ROQUEVAIRE	Tissu ouvert	2	250 m
Roquevaire	D96	D96 - 28	FIN RUE EN U	SORTIE AGGLO ROQUEVAIRE	Tissu ouvert	3	100 m
Roquevaire	D96	D96 - 29	ENTREE AGGLO ROQUEVAIRE	DEBUT RUE EN U	Tissu ouvert	3	100 m
Roquevaire	D96	D96 - 30	RD396	FIN RUE EN U	rue en U	2	250 m
Roquevaire	D96	D96 - 31	ENTREE AGGLO PONT DE JOUX	LIMITE COMMUNE AURICOL	Tissu ouvert	3	100 m
Roquevaire	D96	D96 - 32	FIN RUE EN U	SORTIE AGGLO PONT DE L'ETOILE	Tissu ouvert	3	100 m
Roquevaire	D96	D96 - 33	DEBUT RUE EN U	FIN RUE EN U	rue en U	2	250 m
Roquevaire	D96	D96 - 34	SORTIE AGGLO ROQUEVAIRE	ENTREE AGGLO PONT DE JOUX	Tissu ouvert	2	250 m
Rousset	A8	A8 - 14	Limite commune Trets	Limite commune Châteauneuf-le-Rouge	Tissu ouvert	1	300 m
Rousset	D56C	D56C - 2	RD6	RUE ANDRE MARIE AMPERE	Tissu ouvert	4	30 m
Rousset	D6	D6 - 16	LIMITE COMMUNE FUYEAU	LIMITE COMMUNE FUYEAU	Tissu ouvert	2	250 m
Rousset	D7N	D7N - 25	LIMITE COMMUNE TRETIS	LIMITE COMMUNE CHATEAUNEUF-LE-ROUGE	Tissu ouvert	3	100 m
Saint-Andiol	D7N	D7N - 26	LIMITE COMMUNE VERQUIERES	ENTREE AGGLO ST ANDIOL	Tissu ouvert	2	250 m
Saint-Andiol	D7N	D7N - 27	SORTIE AGGLO ST ANDIOL	LIMITE COMMUNE PLAN D'ORDON	Tissu ouvert	2	250 m
Saint-Andiol	D7N	D7N - 28	ENTREE AGGLO ST ANDIOL	SORTIE AGGLO ST ANDIOL	Tissu ouvert	3	100 m
Saint-Cannat	D643	D643 - 14	LIMITATION 70 KMH	FIN LIMITATION 70 KMH	Tissu ouvert	4	30 m
Saint-Cannat	D643	D643 - 15	FIN LIMITATION 70 KMH	LIMITE COMMUNE AIX-EN-PROVENCE	Tissu ouvert	4	100 m
Saint-Cannat	D7N	D7N - 29	AVANT FEUX	RD572	rue en U	3	100 m
Saint-Cannat	D7N	D7N - 30	APRES FEUX	LIMITE COMMUNE AIX-EN-PROVENCE	Tissu ouvert	3	100 m
Saint-Cannat	D7N	D7N - 31	ENTREE AGGLO ST-CANNAT	AVANT FEUX	Tissu ouvert	4	30 m
Saint-Cannat	D7N	D7N - 32	ENTREE AGGLO ST-CANNAT	LIMITE COMMUNE LAMBESC	Tissu ouvert	3	100 m
Saint-Cannat	D7N	D7N - 33	APRES FEUX	AVANT FEUX	rue en U	2	250 m
Saint-Chamas	D10	D10 - 16	LIMITE COMMUNE SAINT-CHAMAS	LIMITE COMMUNE LANEON-PROVENCE	Tissu ouvert	3	160 m
Saintes-Maries-de-la-Mer	D38C	D38C - 1	RD570	SORTIE COMMUNE SAINTES MARIE	Tissu ouvert	3	160 m
Saintes-Maries-de-la-Mer	D570	D570 - 2	FIN LIMITATION 70 KMH	LIMITATION 70 KMH	Tissu ouvert	3	100 m
Saintes-Maries-de-la-Mer	D570	D570 - 3	LIMITATION 70 KMH	LIMITATION 70 KMH	Tissu ouvert	3	100 m
Saintes-Maries-de-la-Mer	D570	D570 - 4	LIMITATION 70 KMH	LIMITATION 70 KMH	Tissu ouvert	4	30 m
Saintes-Maries-de-la-Mer	D570	D570 - 5	LIMITATION 70 KMH	LIMITE COMMUNE ARLES	Tissu ouvert	3	100 m
Saint-Etienne-Janson	D961	D961 - 12	LIMITE COMMUNE ROSNES	RD38	Tissu ouvert	4	30 m
Saint-Etienne-Janson	D961	D961 - 11	LIMITE COMMUNE GRAVESON	LIMITE COMMUNE LE PUY-STE-R	Tissu ouvert	3	100 m
Saint-Etienne-du-Grès	D99	D99 - 11	RD670N	RD99	Tissu ouvert	3	100 m
Saint-Etienne-du-Grès	D99	D99 - 12	ENTREE AGGLO ST-ETIENNE-DU-GRÈS	SORTIE AGGLO ST-ETIENNE-DU-GRÈS	Tissu ouvert	3	100 m
Saint-Etienne-du-Grès	D99	D99 - 13	D32A	D32A	Tissu ouvert	4	30 m
Saint-Etienne-du-Grès	D99	D99 - 14	D32A	SORTIE AGGLO ST-ETIENNE-DU-GRÈS	Tissu ouvert	4	30 m
Saint-Etienne-du-Grès	D99	D99 - 15	LIMITE COMMUNE MAS-BLANC-DES-ALPILLES	ENTREE AGGLO ST-ETIENNE-DU-GRÈS	Tissu ouvert	3	100 m
Saint-Martin-de-Crau	A54	A54 Est - 4	Limite commune Salon-de-Provence	Sens St Martin vers Salon (1) : PK 48+280 ; Sens Salon vers St Martin (2) : pk 72+400	Tissu ouvert	1	300 m
Saint-Martin-de-Crau	D113	D113 - 13	LIMITE COMMUNE SALON-DE-PROVENCE	RD5	Tissu ouvert	3	100 m
Saint-Martin-de-Crau	D113	D113 - 14	N1453	D5	Tissu ouvert	2	250 m
Saint-Martin-de-Crau	D453	D453 - 5	RN113	LIMITE COMMUNE ARLES	Tissu ouvert	3	100 m
Saint-Martin-de-Crau	D5	D5 - 11	LIMITE COMMUNE ISTRES	RD113	Tissu ouvert	3	100 m
Saint-Martin-de-Crau	N113	N113 - 3	LIMITE COMMUNE ARLES	D113	Tissu ouvert	1	300 m
Saint-Martin-de-Crau	N568	N568 - 15	RN 113	RD 268	Tissu ouvert	2	250 m
Saint-Mire-les-Remparts	D5	D5 - 12	LIMITE COMMUNE ISTRES	LIMITE COMMUNE MARTIGUES	Tissu ouvert	2	250 m
Saint-Mire-les-Remparts	D50	D50 - 4	FIN LIMITATION 70 KMH	RD52	Tissu ouvert	3	100 m
Saint-Mire-les-Remparts		VOIE SANS NOM RD50RDS - 1	RD60	RD5	Tissu ouvert	3	100 m
Saint-Paul-Hés-Durance	A51	A51 - 9	Limite commune Jougtes	Limite commune Beauport-de-Perthus	Tissu ouvert	2	250 m
Saint-Paul-Hés-Durance	D952	D952 - 2	SORTIE AG ST-PAUL-LES-DURANCE	LIMITE COMMUNE JOUGTES	Tissu ouvert	3	100 m
Saint-Paul-Hés-Durance	D952	D952 - 3	SORTIE AG ST-PAUL-LES-DURANCE	BRETELLE A51	Tissu ouvert	4	30 m
Saint-Paul-Hés-Durance	D952	D952 - 4	LIMITE DEPARTEMENT VAR	BRETELLE A51	Tissu ouvert	3	100 m
Saint-Rémy-de-Provence	D571	D571 - 12	LIMITE COMMUNE EYRAGUES	ENTREE ST-REMY-DE-PROVENCE	Tissu ouvert	3	100 m
Saint-Rémy-de-Provence	D571	D571 - 13	ENTREE ST-REMY-DE-PROVENCE	RD31	Tissu ouvert	4	30 m
Saint-Rémy-de-Provence	D99	D99 - 15	AV DE JONQUEROLLES	VOI COMMUNALE DE JEAN PIQUET	Tissu ouvert	4	30 m
Saint-Rémy-de-Provence	D99	D99 - 16	LIMITE COMMUNE EYGALIERES	VOI COMMUNALE DE JEAN PIQUET	Tissu ouvert	3	100 m
Saint-Rémy-de-Provence	D99	D99 - 17	LIMITE COMMUNE MAS-BLANC-DES-ALPILLES	AV DE JONQUEROLLES	Tissu ouvert	3	100 m
Saint-Rémy-de-Provence	D99A	D99A - 1	D99	ENTREE AGGLO ST-REMY-DE-PROVENCE	Tissu ouvert	3	100 m
Saint-Rémy-de-Provence	D99A	D99A - 2	D99	ENTREE AGGLO ST-REMY-DE-PROVENCE	Tissu ouvert	4	30 m
Saint-Savournin	D46	D46 - 10	LIMITE COMMUNE GREASQUE	RD7	Tissu ouvert	3	100 m
Saint-Savournin	D7	D7 - 16	LIMITE COMMUNE CADOLIVE	ENTREE AGGLO ST SAVOURNIN	Tissu ouvert	4	30 m
Saint-Savournin	D7	D7 - 17	LIMITE COMMUNE MMET	RD8-RD46	Tissu ouvert	3	100 m
Saint-Victoret	A7	A7 - 15	LIMITE COMMUNE VITROLLES	LIMITE COMMUNE LES PENNES-MIRABEAU	Tissu ouvert	1	300 m
Saint-Victoret	D20	D20 - 11	ENTREE AGGLO ST-VICTOIRE	RD36	Tissu ouvert	4	30 m
Saint-Victoret	D9	D9 - 17	LIMITE COMMUNE MARIGNANE	LIMITE COMMUNE MARIGNANE	Tissu ouvert	2	250 m
Saint-Victoret	D9C	D9C - 3	RD9	RD6	Tissu ouvert	4	30 m
Salon-de-Provence	A54	A54 Est - 5	Limite commune Grans	Limite commune Saint-Martin-de-Crau	Tissu ouvert	1	300 m
Salon-de-Provence	A54	A54 Est - 6	Limite commune Grans	Limite commune Grans	Tissu ouvert	1	300 m
Salon-de-Provence	A54	A54 Est - 7	Limite commune Pélissanne	Limite commune Grans	Tissu ouvert	1	300 m
Salon-de-Provence	A7	A7 - 16	Limite commune Pélissanne	Limite commune Lamaron	Tissu ouvert	1	300 m
Salon-de-Provence	D113	D113 - 15	LIMITE COMMUNE GRANS	ENTREE BEL-AIR RD113	Tissu ouvert	3	100 m
Salon-de-Provence	D113	D113 - 16	LIMITE COMMUNE GRANS	LIMITE COMMUNE ST-MARTIN-DE-CRAU	Tissu ouvert	3	100 m
Salon-de-Provence	D113	D113 - 17	LIMITE COMMUNE GRANS	LIMITE COMMUNE LANEON-PROVENCE	Tissu ouvert	2	250 m
Salon-de-Provence	D113	D113 - 18	LIMITE COMMUNE SALON-DE-PROVENCE	A54	Tissu ouvert	2	250 m
Salon-de-Provence	D16	D16 - 4	LIMITE COMMUNE GRANS	BOULEVARD DE LA REINE JEANNE	Tissu ouvert	4	30 m
Salon-de-Provence	D538	D538 - 5	FIN LIMITATION 70 KMH	ENTREE AGGLO SALON-DE-PROVENCE	Tissu ouvert	2	250 m
Salon-de-Provence	D538	D538 - 6	LIMITE COMMUNE LAMARON	LIMITATION 70 KMH	Tissu ouvert	2	250 m
Salon-de-Provence	D538	D538 - 7	LIMITATION 70 KMH	FIN LIMITATION 70 KMH	Tissu ouvert	3	100 m
Salon-de-Provence	D560	D560 - 2	LIMITE COMMUNE EYGUIERES	RD113	Tissu ouvert	3	100 m
Salon-de-Provence	D572	D572 - 1	DEBUT 4 VOIES	SORTIE AGGLO	Tissu ouvert	3	100 m
Salon-de-Provence	D572	D572 - 2	SORTIE AGGLO SALON-DE-PROVENCE	LIMITE COMMUNE PELISSANNE	Tissu ouvert	3	100 m
Salon-de-Provence	D68	D68 - 2	RD113	LIMITE COMMUNE GRANS	Tissu ouvert	3	100 m

Commune	Número	Nom du tronçon	Origine	Fin	Tissu	Catégorie	Largeur secteur affectée
Salon-de-Provence	N569	N569 - 3	RD113	LIMITE COMMUNE SALON-DE-P	Tissu ouvert	3	100 m
Salon-de-Provence		ALLEE DE CRAPONNE - 1	BOULEVARD GEORGES POMPIDOU	PLACE GAMBETTA	Tissu ouvert	4	30 m
Salon-de-Provence		AVENUE DE L'ATRE DE TASSIGNY - 1	BOULEVARD LEDRU ROLLIN	CHEMIN DES BASTIDETTES	Tissu ouvert	3	100 m
Salon-de-Provence		AVENUE DE WERTHEIM - 2	AVENUE JULIEN FABRE	AVENUE DE WERTHEIM	Tissu ouvert	3	100 m
Salon-de-Provence		AVENUE DE WERTHEIM - 1	RUE DES ROMARINS	BOULEVARD ROBERT SCHUMAN	rue en U	2	250 m
Salon-de-Provence		AVENUE DU 22 AOUT 1944 - 1	AVENUE DE GUBBIO	RUE DESIRE ALLEMAND	Tissu ouvert	3	100 m
Salon-de-Provence		AVENUE DU MARECHAL LECLERC - 1	PROM DES TAMARIS	CH DE L'ABBE RANCIER	rue en U	2	250 m
Salon-de-Provence		AVENUE DU PAYS CATALAN - 1	AVENUE DE PROVENCE	AVENUE JEAN MOULIN	Tissu ouvert	3	100 m
Salon-de-Provence		AVENUE GEORGES BOREL - 1	ENTREE AGGLO	AVENUE DE GLANUM	Tissu ouvert	3	100 m
Salon-de-Provence		AVENUE GEORGES GUYNEMER - 1	AVENUE DU 18 JUIN 1944	BOULEVARD GEORGES POMPIDOU	Tissu ouvert	3	100 m
Salon-de-Provence		AVENUE JEAN MOULIN - 2	CHEMIN DU TALAGARD	BOULEVARD LEDRU ROLLIN	Tissu ouvert	3	100 m
Salon-de-Provence		AVENUE JULIEN FABRE - 1	RUE JANICOT	AVENUE GASTON CARRIER	Tissu ouvert	3	100 m
Salon-de-Provence		AVENUE LEON BLUM - 1	CHEMIN DES PINS	RUE JANICOT	Tissu ouvert	3	100 m
Salon-de-Provence		AVENUE MICHELET - 1	AVENUE GEORGES BOREL	AVENUE PASTEUR	Tissu ouvert	3	100 m
Salon-de-Provence		AVENUE PASTEUR - 3	AVENUE DU 22 AOUT 1944	BOULEVARD GEORGES CLEMENCEAU	Tissu ouvert	3	100 m
Salon-de-Provence		AVENUE PATROUILLE DE FRANCE - 1	CHEMIN DE LURIAN	BOULEVARD GEORGES POMPIDOU	Tissu ouvert	3	100 m
Salon-de-Provence		AVENUE ROGER DONNADIEU - 1	RUE DU PAVILLON	RUE DU PAVILLON	rue en U	2	250 m
Salon-de-Provence		BOULEVARD DE LA REPUBLIQUE - 1	RUE MASSENET	AVENUE EMILE ZOLA	Tissu ouvert	3	100 m
Salon-de-Provence		BOULEVARD DU ROI REINE - 3	BOULEVARD GEORGES POMPIDOU	BOULEVARD VICTOR JOLY	Tissu ouvert	3	100 m
Salon-de-Provence		BOULEVARD GEORGES POMPIDOU - 1	ALLEE DE CRAPONNE	AVENUE LEON BLUM	Tissu ouvert	3	100 m
Salon-de-Provence		BOULEVARD LEDRU ROLLIN - 2	BOULEVARD LEOPOLD COREN	AVENUE JEAN MOULIN	Tissu ouvert	3	100 m
Salon-de-Provence		BOULEVARD LEOPOLD COREN - 1	RUE SAINT-FRANCOIS	RUE DES FRERES KENNEDY	Tissu ouvert	3	100 m
Salon-de-Provence		BOULEVARD LOUIS PASQUET - 1	BOULEVARD VICTOR JOLY	PLACE DE LA FERRAGE	Tissu ouvert	3	100 m
Salon-de-Provence		BOULEVARD MARECHAL FOCH - 1	AVENUE EMILE ZOLA	COURS CAMILLE PELLETAN	rue en U	2	250 m
Salon-de-Provence		BOULEVARD NOSTRADAMUS - 1	RUE MASSENET	RUE SAINT-FRANCOIS	rue en U	2	250 m
Salon-de-Provence		BOULEVARD ROBERT SCHUMAN - 1	AVENUE DE WERTHEIM	AVENUE DE PROVENCE	Tissu ouvert	3	100 m
Salon-de-Provence		BOULEVARD ROGER CARCASSONNE - 1	AVENUE EMILE ZOLA	BOULEVARD GEORGES CLEMENCEAU	Tissu ouvert	3	100 m
Salon-de-Provence		BOULEVARD VICTOR JOLY - 1	BOULEVARD LOUIS PASQUET	BOULEVARD MARECHAL FOCH	Tissu ouvert	3	100 m
Salon-de-Provence		COURS GIMON - 1	RUE LAFAYETTE	ALLEE DE CRAPONNE	Tissu ouvert	3	100 m
Salon-de-Provence		COURS VICTOR HUGO - 1	RUE LAFAYETTE	RUE DES FRERES KENNEDY	Tissu ouvert	3	100 m
Salon-de-Provence		RUE DES FRERES KENNEDY - 1	RUE DES FRERES KENNEDY	COURS CARNOT	Tissu ouvert	3	100 m
Salon-de-Provence		RUE DESIRE ALLEMAND - 1	BOULEVARD DANTON	BOULEVARD LEOPOLD COREN	Tissu ouvert	3	100 m
Salon-de-Provence		RUE MASSENET - 1	BOULEVARD VICTOR JOLY	AVENUE DU 22 AOUT 1944	rue en U	2	250 m
Salon-de-Provence		RUE REYNAUD D'URSULE - 1	COURS GIMON	PLACE EUGENE PELLETAN	Tissu ouvert	3	100 m
Sausset-les-Pins	D9	D9 - 18	LIMITE COMMUNE CARRY-LE-ROUET	RD5	rue en U	2	250 m
Sausset-les-Pins	D9	D9 - 19	LIMITE COMMUNE LAMONON	RD5	Tissu ouvert	2	250 m
Sénas	A7	A7 - 17	Limite commune Martigues	D5	Tissu ouvert	3	100 m
Sénas	D23	D23 - 3	Limite commune Lamanon	Limite commune Orgon	Tissu ouvert	1	300 m
Sénas	D538	D538 - 8	RD17	LIMITE COMMUNE ALLEINS	Tissu ouvert	3	100 m
Sénas	D538	D538 - 9	SORTIE AGGLO SENAS	D7N	Tissu ouvert	4	30 m
Sénas	D7N	D7N - 34	LIMITE COMMUNE MALLEMORT	LIMITE COMMUNE LAMANON	Tissu ouvert	3	100 m
Sénas	D7N	D7N - 35	SORTIE AGGLO SENAS	SORTIE AGGLO SENAS	Tissu ouvert	2	250 m
Septèmes-les-Vallons	A51	A51 - 10	LIMITE COMMUNE SENAS	LIMITE COMMUNE ORGON	Tissu ouvert	3	100 m
Septèmes-les-Vallons	A517	A517 - 1	SEPTÈMES (A 7)	LIMITE COMMUNE LES PENNES-M	Tissu ouvert	1	300 m
Septèmes-les-Vallons	A7	A7 - 18	A7	A51	Tissu ouvert	2	250 m
Septèmes-les-Vallons	D543	D543 - 16	LIMITE COMMUNE LES PENNES-MIRABEAU	LIMITE COMMUNE MARSEILLE	Tissu ouvert	1	300 m
Septèmes-les-Vallons	D543	D543 - 17	LIMITE COMMUNE PENNES MIRABEAU	RD59C	Tissu ouvert	4	30 m
Septèmes-les-Vallons	D543	D543 - 18	LIMITATION 50 KM/H	RD8N	Tissu ouvert	4	30 m
Septèmes-les-Vallons	D59C	D59C - 3	D59C	AVENUE 8 MAI 1945	Tissu ouvert	4	30 m
Septèmes-les-Vallons	D59C	D59C - 4	VIELLE ROUTE DE LA GAVOTTE	LIMITE COMMUNE SEPTÈMES	Tissu ouvert	4	30 m
Septèmes-les-Vallons	D59C	D59C - 5	RD543	LIMITE COMMUNE MARSEILLE	Tissu ouvert	4	30 m
Septèmes-les-Vallons	D8N	D8N - 13	LIMITATION 50 KM/H	RD8N	Tissu ouvert	4	30 m
Septèmes-les-Vallons		AVENUE DU 8 MAI 1945 - 1	LIMITE COMMUNE PENNES MIRABEAU	AVANT RD543	Tissu ouvert	4	30 m
Septèmes-les-Vallons		AVENUE DU 8 MAI 1945 - 2	RUE DE L'ETOLE	D543	Tissu ouvert	3	100 m
Septèmes-les-Vallons		AVENUE DU 8 MAI 1945 - 3	ZI DUCLOS	AVENUE NELSON MANDELA	Tissu ouvert	4	30 m
Septèmes-les-Vallons		AVENUE DU 8 MAI 1945 - 4	AVENUE DE SAINT-ANTOINE	RUE DE L'ETOILE	rue en U	2	250 m
Septèmes-les-Vallons		TRVERSE DES FRAISES - 1	D543	ZI DUCLOS	rue en U	3	100 m
Simiane-Collongue	D59	D59 - 3	CHEMIN DES FRAISES	CHEMIN DE LA BEDOULE	Tissu ouvert	3	100 m
Simiane-Collongue	D59	D59 - 4	RD6	ENTREE AGGLO SIMIANE-COLLONGUE	Tissu ouvert	3	100 m
Simiane-Collongue	D59A	D59A - 1	RD8	ENTREE AGGLO SIMIANE-COLLONGUE	Tissu ouvert	4	30 m
Simiane-Collongue	D6	D6 - 17	D59	AVENUE GENERAL DE GAULLE	Tissu ouvert	4	30 m
Tarascon	D33	D33 - 1	LIMITE COMMUNE BOUC BEL AIR	LIMITE COMMUNE BOUC BEL AIR	Tissu ouvert	1	300 m
Tarascon	D33	D33 - 2	FIN LIMITATION 50 KM/H	RD33A	Tissu ouvert	4	30 m
Tarascon	D370N	D370N - 12	FIN LIMITATION 50 KM/H	RD33A	Tissu ouvert	3	100 m
Tarascon	D370N	D370N - 13	LIMITE COMMUNE ARLÈS	D970	Tissu ouvert	2	250 m
Tarascon	D670	BOULEVARD JULES FERRY - 1	RD99	RD970	Tissu ouvert	3	100 m
Tarascon	D870	D870 - 1	BOULEVARD DU VIADUC	RD99	Tissu ouvert	3	100 m
Tarascon	D870	D870 - 2	SORTIE AGGLO TARASCON	RD570N	Tissu ouvert	3	100 m
Tarascon	D970	D970 - 1	RD99	SORTIE AGGLO TARASCON	Tissu ouvert	4	30 m
Tarascon	D99	D99 - 16	RD99	SORTIE AGGLO	Tissu ouvert	4	30 m
Tarascon	D99	D99 - 19	RD970	SORTIE AGGLO	Tissu ouvert	3	100 m
Tarascon	D99B	D99B - 1	ENTREE AGGLO	RD970	Tissu ouvert	4	30 m
Tarascon		BOULEVARD DU CHATEAU - 1	RD99	ENTREE AGGLO TARASCON	Tissu ouvert	4	30 m
Tarascon		BOULEVARD VICTOR HUGO - 2	AVENUE DE LA REPUBLIQUE	SORTIE COMMUNE TARASCON	Tissu ouvert	3	100 m
Tarascon		BOULEVARD JULES FERRY	ROUTE DE VALLABREGUES	Tissu ouvert	4	30 m	
Tarascon		COURS ARISTIDE BRIAND - 1	BOULEVARD VICTOR HUGO	AVENUE PIERRE SEMARD	rue en U	2	250 m
Trets	A8	A8 - 15	Limite commune Roussat	AVENUE DE LA REPUBLIQUE	rue en U	3	100 m
Trets	D6	D6 - 18	RD6	Limite commune Pourrières	Tissu ouvert	1	300 m
Trets	D6	D6 - 19	RD6	ENTREE AGGLO TRETTS	Tissu ouvert	4	30 m
Trets	D6	D6 - 20	LIMITE COMMUNE PEYNIER	RD6	Tissu ouvert	2	250 m
Trets	D6	D6 - 21	RD6 OUEST	ENTREE AGGLO TRETTS	Tissu ouvert	3	100 m
Velaux	A7	A7 - 19	D6	LIMITE DEPARTEMENT	Tissu ouvert	3	100 m
Velaux	D20	D20 - 12	Limite commune Rognac	Limite commune La Fare-les-Oliviers	Tissu ouvert	1	300 m
Velaux	D20	D20 - 13	FIN LIMITATION 70 KM/H	ENTREE AGGLO VELAUX	Tissu ouvert	3	100 m
Velaux	D20	D20 - 14	ENTREE AGGLO VELAUX	SORTIE AGGLO VELAUX	Tissu ouvert	4	30 m
Velaux	D55	D55 - 3	SORTIE AGGLO VELAUX	LIMITE COMMUNE COUGOUX	Tissu ouvert	3	100 m
Velaux	D55B - 1	D55B - 1	LIMITE COMMUNE ROGNAC	ROUTE DE L'ETANG	Tissu ouvert	3	100 m
Velaux	D55B - 2	D55B - 2	CHEMIN DU MOULIN NEUF	ROUTE DE L'ETANG	Tissu ouvert	3	100 m
Venezès	A51	A51 - 11	ROUTE DE L'ETANG	AVENUE JEAN PALLET	Tissu ouvert	4	30 m
			PK 24-884	Limite commune Meyzargues	Tissu ouvert	2	250 m

Commune	Numéro	Nom du tronçon	Origine	Fin	Tissu	Catégorie	Largeur secteur affectée
Venelles	D556	D556 - 3	LIMITE COMMUNE MEYRARGUES	RD96	Tissu ouvert	3	100 m
Venelles	D63	D63 - 4	LIMITE COMMUNE AIX-EN-PROVENCE	D63-5	Tissu ouvert	3	100 m
Venelles	D63	D63 - 5	RD69	SORTIE QUARTIER DE LA GARE	Tissu ouvert	4	30 m
Venelles	D96	D96 - 35	SORTIE AGGLO VENELLES	A51	Tissu ouvert	3	100 m
Venelles	D96	D96 - 36	APRES FEUX	SORTIE AGGLO VENELLES	Tissu ouvert	4	30 m
Venelles	D96	D96 - 37	ENTREE AGGLO VENELLES	APRES FEUX	Tissu ouvert	3	100 m
Venelles	D96	D96 - 38	A51	ENTREE AGGLO MEYRARGUES	Tissu ouvert	2	250 m
Vestabren	A8	A8 - 16	Limite commune Egüilles	Limite commune Coudoux	Tissu ouvert	1	300 m
Vestabren	D10	D10 - 17	LIMITE COMMUNE COUDOUX	LIMITE COMMUNE EGUILLES	Tissu ouvert	3	100 m
Vestabren	D64	D64 - 5	D19	D10	Tissu ouvert	3	100 m
Vernègues	D7N	D7N - 36	LIMITE COMMUNE VERNÈGUES	LIMITE COMMUNE AIX-EN-PROVENCE	Tissu ouvert	3	100 m
Vitrolles	D7N	D7N - 37	LIMITE COMMUNE NOVES	LIMITE COMMUNE ST ANDIOL	Tissu ouvert	2	250 m
Vitrolles	A7	A7 - 20	LIMITE COMMUNE SAINT-VICTOIRET	LIMITE COMMUNE ROGNAC	Tissu ouvert	1	300 m
Vitrolles	D113	D113 - 19	LIMITE COMMUNE ROGNAC	D20	Tissu ouvert	3	100 m
Vitrolles	D113	D113 - 20	ENTREE AGGLO VITROLLES	LIMITE COMMUNE LES PENNES-MIRABEAU	Tissu ouvert	2	250 m
Vitrolles	D113	D113 - 21	SORTIE AGGLO VITROLLES	RD20	Tissu ouvert	3	100 m
Vitrolles	D113	D113 - 22	ENTREE AGGLO VITROLLES	SORTIE AGGLO VITROLLES	Tissu ouvert	2	250 m
Vitrolles	D20	D20 - 15	LIMITE COMMUNE MARIIGNANERD20E	D20H	Tissu ouvert	2	250 m
Vitrolles	D20	D20 - 16	RD113	LIMITE COMMUNE ROGNAC	Tissu ouvert	2	250 m
Vitrolles	D20	D20 - 17	LIMITE COMMUNE MARIIGNANE	RD9	Tissu ouvert	3	100 m
Vitrolles	D20	D20 - 18	RD20H	RD113	Tissu ouvert	3	100 m
Vitrolles	D20B1	D20B1 - 1	D20	D20	Tissu ouvert	3	100 m
Vitrolles	D20D	D20D - 1	D20	D20	Tissu ouvert	4	30 m
Vitrolles	D20E	D20E - 2	D20	LIMITE COMMUNE MARIIGNANE	Tissu ouvert	2	250 m
Vitrolles	D9	D9 - 20	LIMITE COMMUNE AIX-EN-PROVENCE	LIMITATION 70 KMH	Tissu ouvert	3	100 m
Vitrolles	D9	D9 - 21	LIMITATION 70 KMH	RD113	Tissu ouvert	2	250 m
Vitrolles	D9	D9 - 22	RD113	LIMITE COMMUNE MARIIGNANE	Tissu ouvert	4	30 m
Vitrolles		AVENUE DENIS PADOVANI - 1	ROUTE DE LA SED	RUE PIERRE BLANCARD	Tissu ouvert	4	30 m
Vitrolles		AVENUE DES SALYENS - 1	RONDPOINT PIERRE PLANTÉE	RUE PIERRE BLANCARD	Tissu ouvert	4	30 m
Vitrolles		AVENUE JEAN MONNET - 2	AVENUE DES DROITS DE L'HOMME	LIMITE COMMUNE LES PENNES-M	Tissu ouvert	4	30 m
Vitrolles		AVENUE MÈRE TERESA - 1	AVENUE JEAN MOULIN	RONDPOINT PIERRE PLANTÉE	Tissu ouvert	4	30 m