

Plan Local d'Urbanisme

Révision Générale N° 2




TOME 2

5. ANNEXES

5.2 – SERVITUDES D'UTILITÉ PUBLIQUE

5.2.7 – SERVITUDE I3 – ÉTABLISSEMENT DES CANALISATIONS DE TRANSPORT DE GAZ, D'HYDROCARBURES ET DE PRODUITS CHIMIQUES

Historique du P.L.U. Fos-sur-Mer	
Approbation du Plan d'Occupation des Sols par arrêté préfectoral <i>pour sa partie hors SCA, sauf ouest de l'étang de l'Estomac et bande littorale</i>	12 mars 1979
Approbation du Plan d'Occupation des Sols par arrêté préfectoral <i>Pour la partie ouest de l'Etang de l'Estomac et bande littorale</i>	01 décembre 1982
1 ^{ère} Approbation du Plan d'Occupation des Sols par délibération du Comité Syndical	12 octobre 1987
1 ^{ère} Révision approuvée par délibération du Comité Syndical	25 novembre 1991
2 ^{ème} Révision générale du POS en forme de PLU approuvée par délibération du Conseil de la Métropole Aix-Marseille-Provence.....	19 décembre 2019


		
Métropole Aix-Marseille-Provence	Hôtel de Ville Service Urbanisme	Cabinet C. LUYTON
BP 48014 13567 MARSEILLE cedex 02 Tel. : 04 91 99 99 00 Territoire Istres-Ouest Provence BP 10647 13808 ISTRES CEDEX Tel. : 04 42 11 16 16	Avenue René Cassin BP 5 13771 FOS-SUR-MER cedex Tel. : 04 42 47 70 00 Fax : 04 42 05 52 15	Le Concorde 280 avenue Foch 83000 TOULON Tel. : 04 94 89 06 48 Fax : 04 94 89 97 44
www.ampmetropole.fr	www.fos-sur-mer.fr	Courriel : sec@luyton.fr



SOCIÉTÉ
DES
TRANSPORTS
PÉTROLIERS
PAR
PIPELINE

VILLE DE FOS / MER	
000001	23 JUN 2016
ORIGINAL: D. F. D. D. et Trampilux	
COPIE(S): Airbrent s.m.e.	

OLÉODUCS DE DÉFENSE COMMUNE (ODC)
22B - ROUTE DE DEMIGNY - CHAMPFORGEUIL - CS 30081
71103 CHALON-SUR-SAONE
TÉL. : 03 85 42 13 00 - FAX : 03 85 42 13 05

V/RÉF. SYP/NEB
N/RÉF. ODC/CL/0512-16 

AFFAIRE SUIVIE PAR : Mme VERGIER
TÉL : 03.85.42.13.65

FAX :
E-mail :

Objet : OLÉODUCS DE DÉFENSE COMMUNE
Pipeline : FOS - ISTRES
Urbanisme : Révision du PLU
Commune de : FOS SUR MER (13)

MAIRIE DE FOS SUR MER
Service Urbanisme

Avenue René Cassin
BP 5
13771 FOS SUR MER CEDEX

A l'attention de Mme Pauline SALAUN

Champforgeuil, le

22 JUIN 2016

Madame,

Nous accusons réception de votre courrier concernant la révision du plan local d'urbanisme pour votre commune.

La commune de FOS SUR MER est traversée par une canalisation appartenant au Ministère de la Défense, exploitée par le Service des Essences des Armées et opérée par ordre et pour le compte de l'état (Service National des Oléoducs Interalliés) par la société Trapil. Son tracé est ainsi reporté sur l'extrait de carte au 1/25000^{ème} joint.

1) Servitudes liées à la construction et l'exploitation des pipelines

D'une part, cette installation pétrolière est un ouvrage public réalisé dans le cadre de la loi n°49-1060 du 2 août 1949, modifiée par la loi n°51-712 du 7 juin 1951, et déclaré d'utilité publique par le décret du 31/10/1995.

La construction de l'oléoduc a nécessité la mise en place d'une servitude d'utilité publique de 10 mètres axée sur la conduite définie par décret n°2012-615 du 02/05/2012 et 2015-1823 du 30/12/2015. Elle doit conformément à l'article R. 126-1 du Code de l'Urbanisme être annexée au Plan Local d'Urbanisme et être représentée selon le code II bis.

En outre, s'agissant d'un ouvrage déclaré d'utilité publique susceptible de recevoir à tout moment pour les besoins de son exploitation ou de sa protection des modifications ou extensions, il importe que le PLU soit complété à l'article concernant les occupations admises, et ce quelles que soient les zones traversées par l'oléoduc intéressé, de la mention suivante :

- les installations nécessaires à l'exploitation et à la sécurité des oléoducs de défense commune.

2) Servitudes liées aux zones d'effets du pipeline

D'autre part, en application des dispositions de l'article R. 121-1 du code de l'urbanisme, le PLU doit tenir compte, dans les zones constructibles, des risques technologiques afférents à ces infrastructures pétrolières.

.../...

**Oléoduc de l'ETAT exploité par TRAPIL
(Hydrocarbures liquides)
SERVITUDES D'UTILITE PUBLIQUE**

Fiche
Servitude I 1 bis

Commune de : ⇒ FOS SUR MER

Texte définissant les servitudes : ⇒ Pipeline de défense - décret n° 2012-615 du 02/05/2012 et 2015-1823 du 30/12/2015

Texte créant les servitudes de :

- ◆ Nom de l'ouvrage : ⇒ Oléoduc de Défense Commune (ODC)
- ◆ Tronçon de l'oléoduc : ⇒ FOS - ISTRES
- ◆ Décret du : ⇒ 31/10/1995

◆ Les servitudes ont été établies soit par conventions passées à l'amiable, soit par ordonnances d'imposition. Dans les deux cas, les actes correspondants ont fait l'objet d'une publication au bureau des hypothèques.

Consistance des servitudes :

1°/ Dans une bande de 5 mètres de largeur (zone forte de protection) où sont enfouies les canalisations, il est interdit :

- ◆ D'édifier une construction en dur même si ses fondations ont une profondeur inférieure à 0,60 mètre.
- ◆ D'effectuer des travaux de toute nature y compris les façons culturales à plus de 0,60 mètre.

2°/ L'exploitant de la canalisation a le droit, à l'intérieur d'une bande de terrain de 15 mètres de largeur garantie par la servitude de passage¹ au profit de l'état

- ◆ D'accéder en tout temps, en particulier pour effectuer les travaux d'entretien et de réparation ;
- ◆ D'essarter tous arbres et arbustes ;
- ◆ De construire, en limite des parcelles cadastrales, des bornes ou balises indiquant l'emplacement de la conduite.

3°/ Les propriétaires ou leurs ayant droits sont tenus de :

- ◆ Ne procéder à aucune plantation d'arbres dans la bande de 15 mètres ;
- ◆ S'abstenir de tout acte de nature à nuire au bon fonctionnement, à l'entretien et à la conservation de l'ouvrage² ;
- ◆ Dénoncer, en cas de vente ou d'échange de parcelles en cause, la servitude dont elles sont grevées.

Service bénéficiaire des servitudes et gestionnaire de l'oléoduc à l'échelon central :

**MINISTRE DE L'ECOLOGIE, DU DEVELOPPEMENT DURABLE ET DE L'ENERGIE (MEDDE)
DIRECTION GENERALE DE L'ENERGIE ET DU CLIMAT (DGEC)
DIRECTION DE L'ENERGIE (DE)
SERVICE NATIONAL DES OLEODUCS INTERALLIES (SNOI)
Tour Pascal B – 5, place des Degrés à la Défense 7
92055 LA DEFENSE CEDEX**

Service exploitant à consulter pour l'accomplissement des formalités préalables à la réalisation des travaux exécutés à proximité du pipeline (Décret n° 2011-1241 du 05 octobre 2011 - Arrêté du 15 février 2012) ainsi que l'obtention de tous renseignements sur la conduite et notamment son emplacement :

**MONSIEUR LE DIRECTEUR DE LA DIVISION DES OLEODUCS DE DEFENSE COMMUNE
22B Route de Demigny – Champforgeuil
CS 30081
71103 CHALON SUR SAONE CEDEX**

(1) Cette largeur a pu éventuellement être réduite.

(2) Les abris de jardins, de chasse et de pêche, établis dans une bande de 5 mètres centrée sur la canalisation, empêchent la surveillance continue de celle-ci. En conséquence, leur établissement est soumis à accord préalable

A cet effet, les zones d'effets des phénomènes dangereux retenus, issues de l'étude de dangers de notre réseau et établies conformément aux dispositions de l'arrêté du 5 mars 2014 définissant les modalités d'application du chapitre V du titre V du livre V du code de l'environnement et portant règlement de la sécurité des canalisations de transport de gaz naturel ou assimilé, d'hydrocarbures et de produits chimiques, ont été communiquées à l'administration.

Dans l'attente des arrêtés préfectoraux instituant de nouvelles servitudes d'utilité publique s'appuyant sur ces distances, nous vous invitons à contacter la DREAL territorialement compétentes pour prendre en compte les distances retenues dans le cadre de la procédure en objet.

Le développement de l'urbanisation devra prendre en compte ces distances notamment pour les projets de construction d'établissements recevant du public, d'installations nucléaires de base, d'immeubles de grande hauteur, de lotissements, de zones artisanales ou industrielles,...

3) Dispositions diverses

Par ailleurs, nous vous rappelons que les risques liés à l'exploitation du pipeline sont répertoriés dans un plan de secours appelé Plan de Surveillance et d'Intervention déposé auprès des services administratifs et de secours du département.

La mise à jour du PSI est réalisée, conformément à la réglementation en vigueur pour les canalisations existantes intéressant la défense nationale.

Nous vous demandons également d'intégrer les dispositions réglementaires suivantes dans votre PLU :

En application des dispositions du chapitre IV du titre V du livre V du Code de l'Environnement (partie réglementaire) et depuis le 01/07/2012, pour tous les travaux situés dans une bande de 50m de part et d'autre de la canalisation, la consultation du guichet unique à l'adresse internet suivante est obligatoire :

<http://www.reseaux-et-canalizations.ineris.fr>

La présente correspondance ainsi que la fiche I1bis sont à inclure dans les annexes du PLU.

Restant à votre disposition pour tout renseignement complémentaire, nous vous prions d'agréer, Madame, l'expression de nos salutations distinguées.

Le Chef du Réseau
des Oléoducs de Défense Commune,

B. PIGNARD
P/O F. BELPOMO
Chef de la Division HSE-Lignes



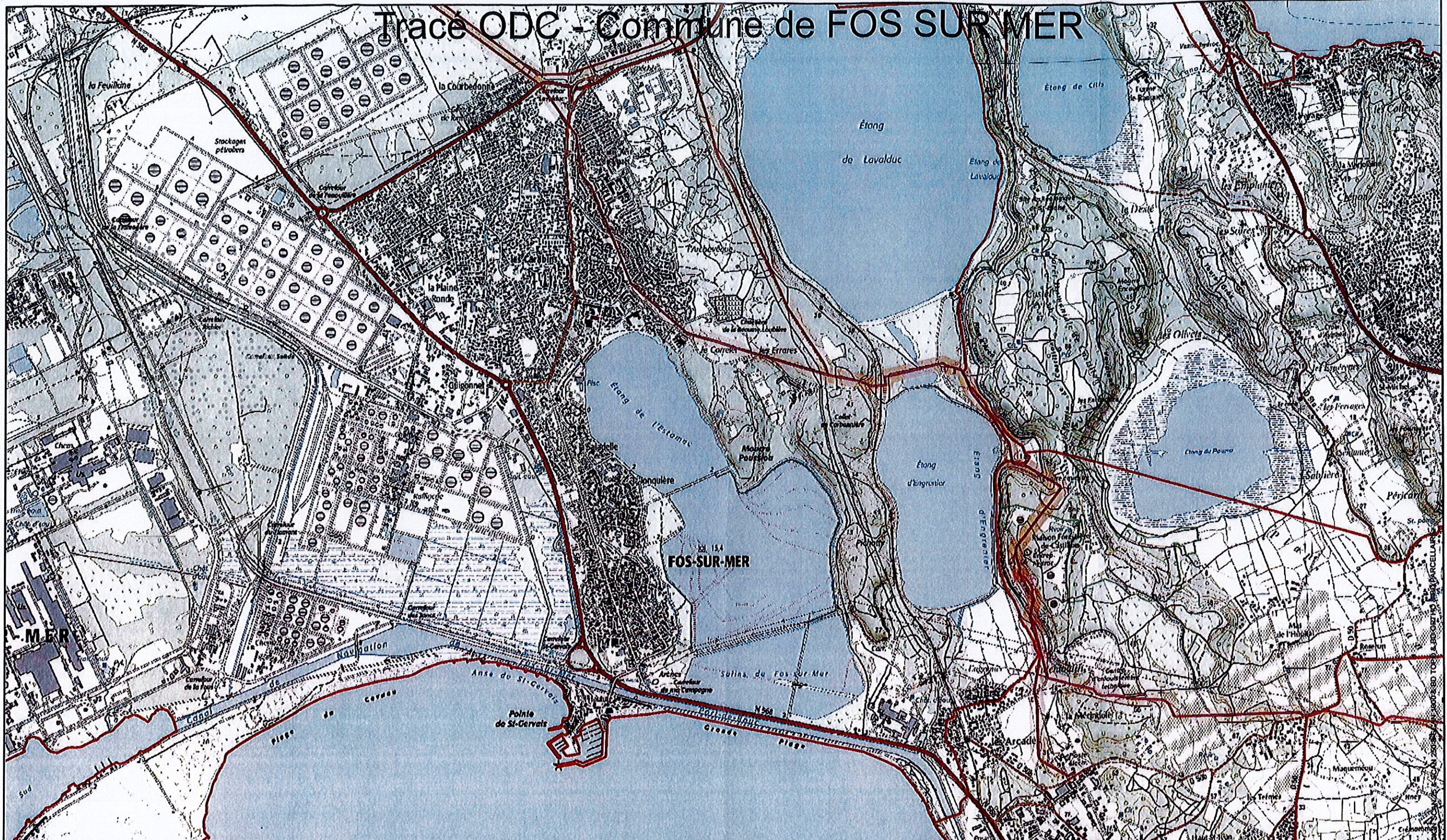
P.J. :

- 1 fiche I 1 bis
- 2 extraits de carte au 1/25000ème

Copies :

DELPIA/Contrôleur oléoducs (M. Gamer)
SNOI (Mme Frey)
TRAPIL/DRPO (M. Caselli)
TRAPIL/ODC/Région Sud (M. LUCAS)

Tracé ODC - Commune de FOS SUR MER



PIPELINE A HYDROCARBURES LIQUIDES

CODE DE L'ENVIRONNEMENT (DECRET n°2011-1241 du 5 OCTOBRE 2011), IL EST FAIT OBLIGATION D'ADRESSER UNE DECLARATION DE PROJET DE TRAVAUX (DT) ET UNE DECLARATION D'INTENTION DE COMMENCEMENT DE TRAVAUX (DICT) A L'EXPLOITANT DE L'OUVRAGE POUR TOUTS TRAVAUX EFFECTUES A MOINS DE 50 METRES DU PIPELINE

TRAPIL ODC
C.S. 30081
71103 CHALON-SUR-SAONE
Tél: 03.85.42.13.00 Fax:03.85.42.13.04
320 640 Mètres

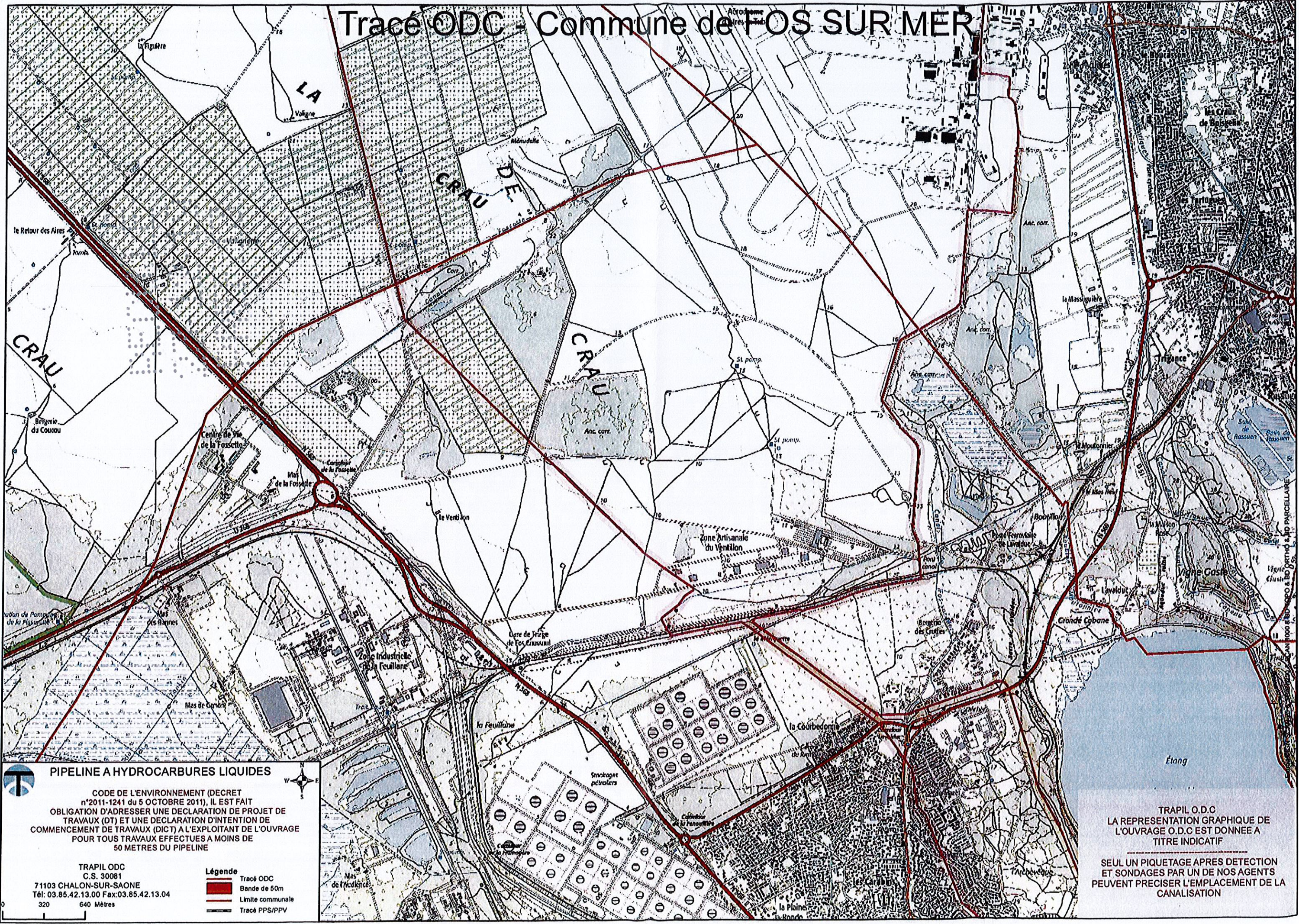
Légende

- Tracé ODC
- Bande de 50m
- Limite communale
- Tracé PPS/PPV

TRAPIL O.D.C
LA REPRESENTATION GRAPHIQUE DE L'OUVRAGE O.D.C EST DONNEE A TITRE INDICATIF

SEUL UN PIQUETAGE APRES DETECTION ET SONDAGES PAR UN DE NOS AGENTS PEUVENT PRECISER L'EMPLACEMENT DE LA CANALISATION

Tracé ODC - Commune de FOS SUR MER



PIPELINE A HYDROCARBURES LIQUIDES

CODE DE L'ENVIRONNEMENT (DECRET n°2011-1241 du 5 OCTOBRE 2011), IL EST FAIT OBLIGATION D'ADRESSER UNE DECLARATION DE PROJET DE TRAVAUX (DT) ET UNE DECLARATION D'INTENTION DE COMMENCEMENT DE TRAVAUX (DICT) A L'EXPLOITANT DE L'OUVRAGE POUR TOUTS TRAVAUX EFFECTUES A MOINS DE 50 METRES DU PIPELINE

TRAPIL O.D.C
C.S. 30081
71103 CHALON-SUR-SAONE
Tél: 03.85.42.13.00 Fax: 03.85.42.13.04
320 640 Mètres

Légende

- Tracé ODC
- Bande de 50m
- Limite communale
- Tracé PPS/PPV

TRAPIL O.D.C
LA REPRESENTATION GRAPHIQUE DE L'OUVRAGE O.D.C EST DONNEE A TITRE INDICATIF

SEUL UN PIQUETAGE APRES DETECTION ET SONDAGES PAR UN DE NOS AGENTS PEUVENT PRECISER L'EMPLACEMENT DE LA CANALISATION